SEZIONI TRASVERSALI - PISTA WTG02 (B01-B13)

Scala 1:200

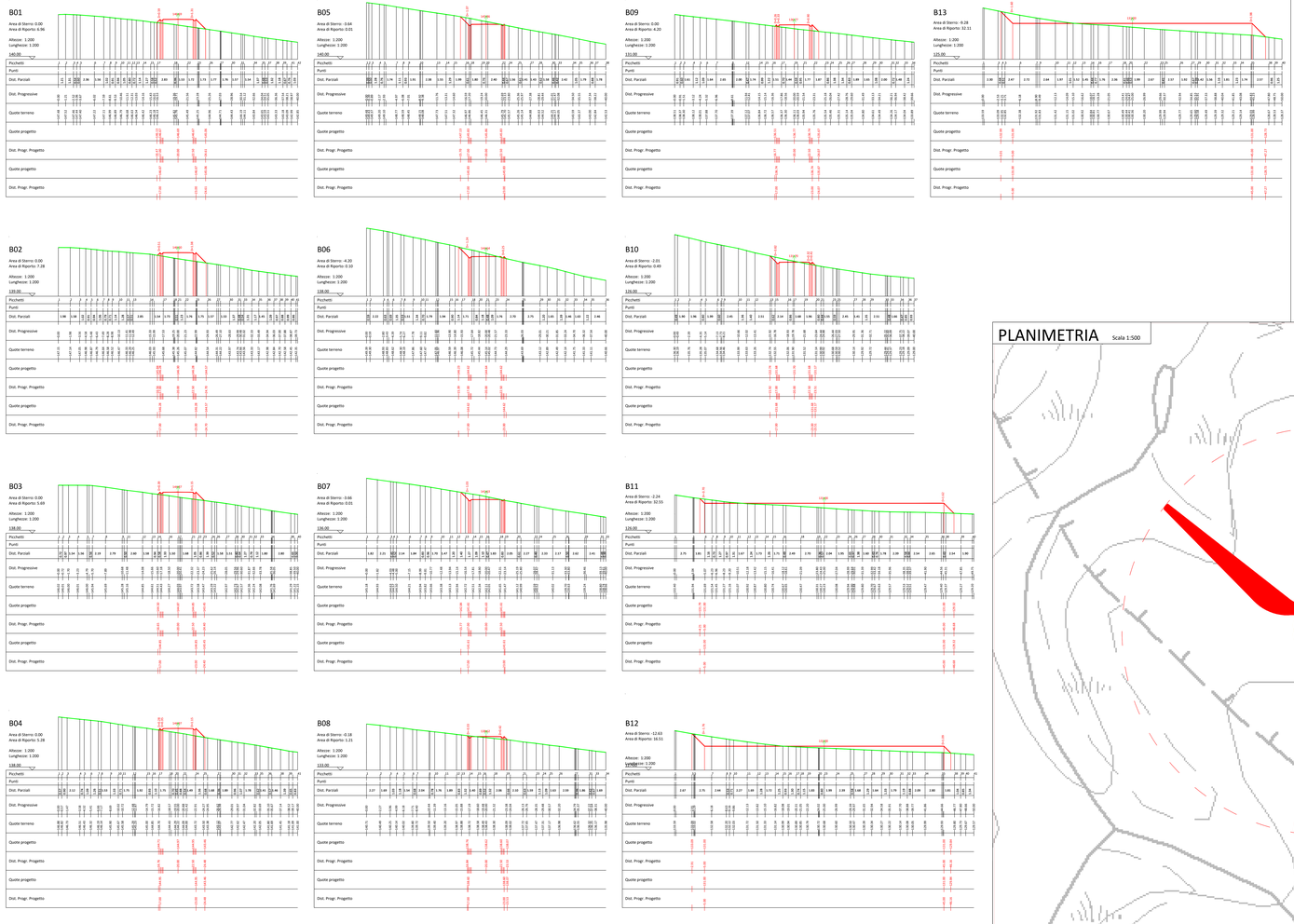

PROFILO LONGITUDINALE - PISTA WTG02

Scala 1:500

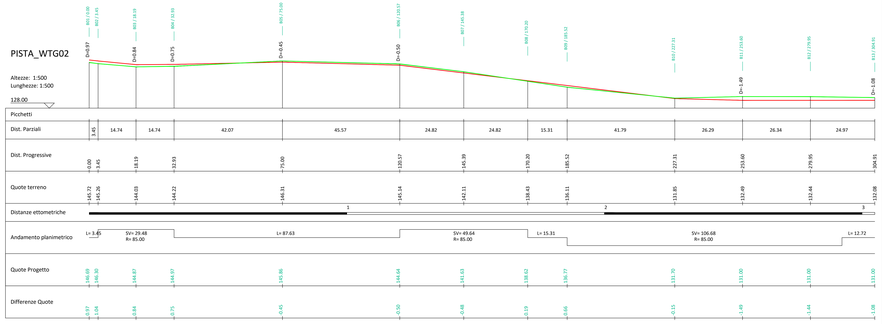

PLANIMETRIA

Scala 1:500

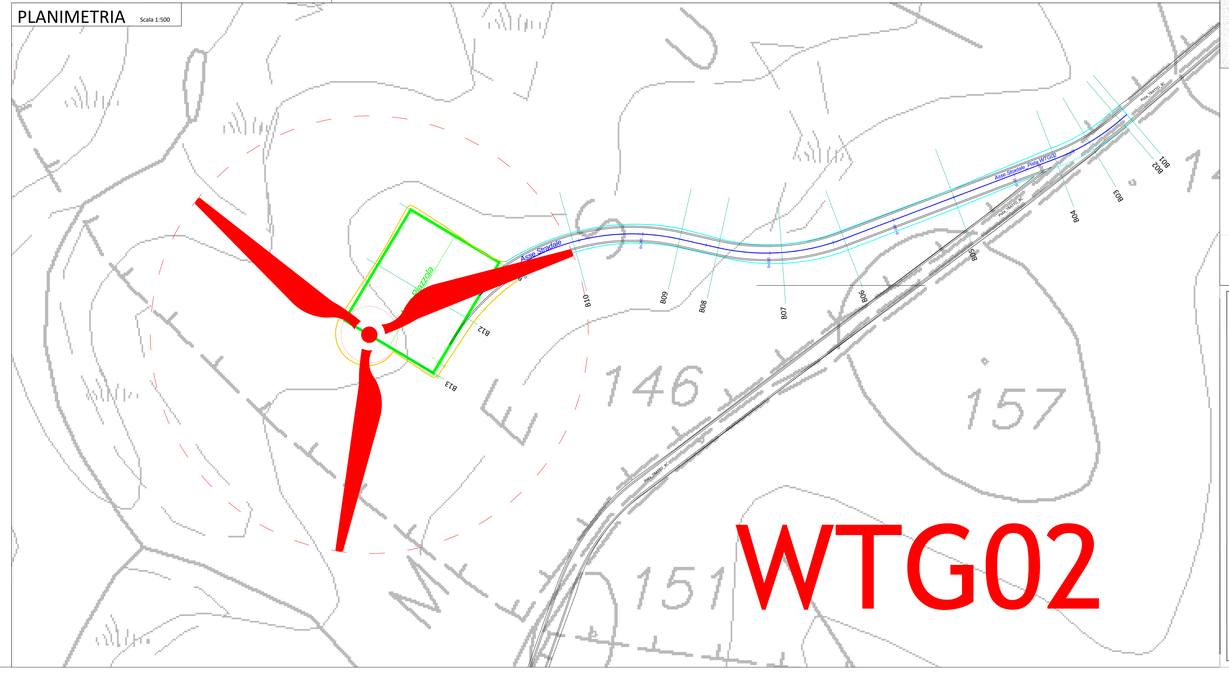

LEGENDA:

- Aerogeneratore
- Asse Stradale Pista WTG 02
- Strada Sterrata Esistente da Adeguare
- Strada di Nuova Realizzazione
- Quota Terreno Stato di Fatto
- Quota Terreno di Progetto
- Scarpata Piazzola WTG 02
- Piazzole WTG 02

Sistema di Riferimento WGS84 / UTM zona 32 N

INQUADRAMENTO SU BASE CTR

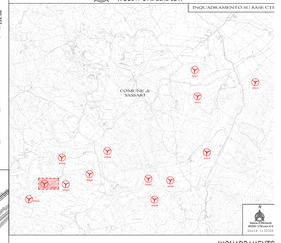

INQUADRAMENTO

Sistema di Riferimento WGS84 / UTM zona 32 N

PROGETTO PER LA REALIZZAZIONE DI UN PARCO EOLICO E DELLE RELATIVE OPERE DI CONNESSIONE ALLA RTN POTENZA NOMINALE 78 MW

REGIONE SARDEGNA	PROVINCIA di SASSARI	COMUNE di SASSARI
		Località "Crabiadda"

Scala	Formato Stampa	Progetto Definitivo
VARIE	-	

ELABORATO

A16.d.3
TAV II *Profilo Longitudinale e Sezioni Trasversali - WTG02*

Progettazione: S.V. Design Studio S.r.l. — Via Dante n. 7 - 09045 Quartu Sant'Elena (CA) — Tel. 070 0929 1 - Fax 070 0929 1 — www.svdesignstudio.com — info@svdesignstudio.com

Committente: PLANET SARDINIA 1 S.r.l. — Via Cordusio n. 4 - 20123 Milano (MI) — P.IVA 08833660963

Responsabili Progetto: Ing. Vassalli Quirino — Ing. Speranza Cecilia Antonio

Collaborazione Elaborati: STUDIO ALTA TENSIONE Consulenza e Servizi Ingegneria associati

Data	Motivo della revisione	Redatti	Controllati	Approvati
Giugno 2022	Prima emissione	RG	CDV/QV	SDV

Il presente elaborato è di proprietà di S.V. Design Studio S.r.l. Non è consentito riprodurlo o comunque utilizzarlo senza autorizzazione scritta della S.V. S.r.l. Design Studio S.r.l.