SEZIONI TRASVERSALI - PISTA WTG04 (D01-D09)

Scala 1:200

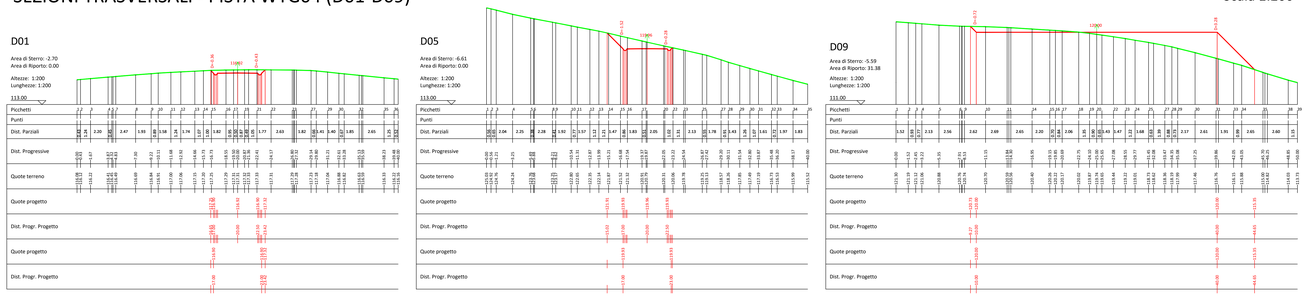

PROFILO LONGITUDINALE - PISTA WTG04

Scala 1:500

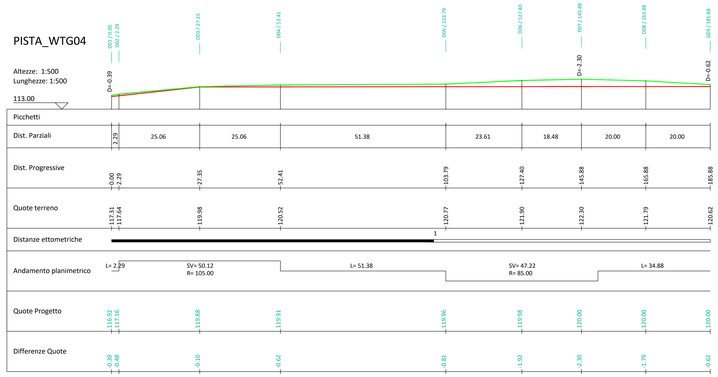

PLANIMETRIA

Scala 1:500

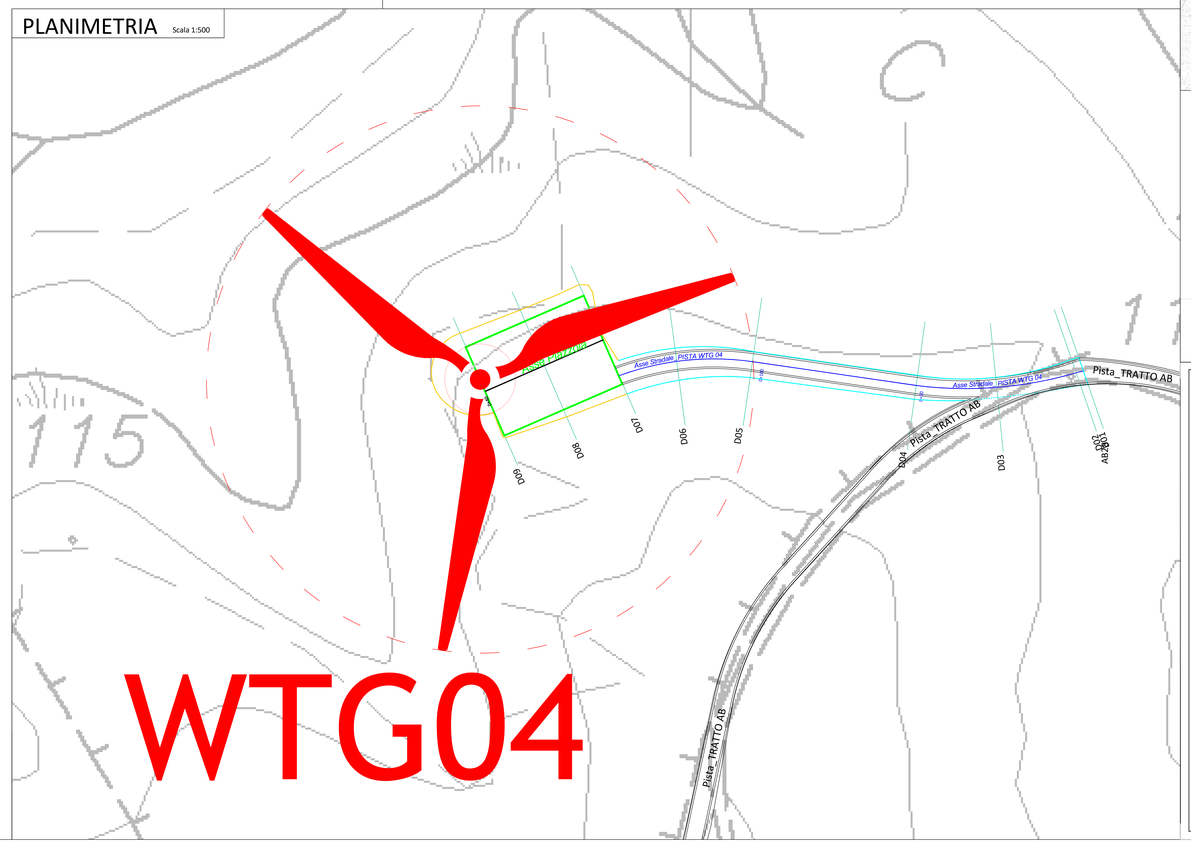

LEGENDA:

- Aerogeneratore
- Asse Stradale Pista WTG 04
- Strada Sterrata Esistente da Adeguare
- Strada di Nuova Realizzazione
- Quota Terreno Stato di Fatto
- Quota Terreno di Progetto
- Scarpata Piazzola WTG 04
- Piazzola WTG 04

N — Sistema di Riferimento WGS84 / UTM zona 32 N

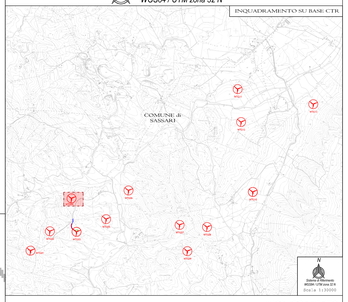

INQUADRAMENTO

N — Sistema di Riferimento WGS84 / UTM zona 32 N

PROGETTO PER LA REALIZZAZIONE DI UN PARCO EOLICO E DELLE RELATIVE OPERE DI CONNESSIONE ALLA RTN
POTENZA NOMINALE 78 MW

REGIONE SARDEGNA	PROVINCIA di SASSARI	COMUNE di SASSARI
		Località "Crabiddelle"

Scala	Formato Stampa	Progetto Definitivo
VARIE	-	

ELABORATO

A16.d.3 TAV IV	Profilo Longitudinale e Sezioni Trasversali - WTG04

Progettazione

D E S I G N S

S.V. Design Studio S.r.l.
Ingegneria e Consulenza Integrata
Piazza Vittorio Veneto n. 7 - Trento (TN)
P.IVA e CODICE FISCALE 02221010228
Tel./fax +39 0874 805400 | e-mail: info@svs-srl.it

Consulenza

PLANET SARDINIA 1 S.r.l.
Via dei Gladiatori, 30
00147 Roma (RM)
P.IVA 16774271004

PLANET SARDINIA 1

Responsabili Progetto

Ing. Vassalli Quirino — ORDINE INGEGNERI PROVINCIA DI TRENTO — Dott. Ing. Quirino Vassalli — Iscr. n. 1139

Ing. Speranza Carmine Antonio — ORDINE DEGLI INGEGNERI PROVINCIA DI BENEVENTO — Dott. Ing. Carmine Antonio Speranza — Iscr. n. 1127

Catalogazione Elaborato

CTR_DWG_A16_d_TAV_IV_PROFILO LONGITUDINALE E SEZIONI TRASVERSALI_WTG04.pdf	
CTR_DWG_A16_d_TAV_IV_PROFILO LONGITUDINALE E SEZIONI TRASVERSALI_WTG04.dwg	

Data	Motivo della revisione	Redatto	Controllato	Approvato
Giugno 2022	Prima emissione	LG	QV/AS	PDV

Il presente elaborato è di proprietà di S.V.S. Design Studio S.r.l. Non è consentito riprodurlo o comunque utilizzarlo senza autorizzazione scritta di S.V.S. Design Studio S.r.l.