SEZIONI TRASVERSALI - PISTA WTG09 (J01-H20)

Scala 1:200

I01
Area di Sterro: 0.38
Area di Riporto: 0.00
Altezza: 1.00
Lunghezza: 1.00
113.00

I02
Area di Sterro: 0.11
Area di Riporto: 1.00
Altezza: 1.00
Lunghezza: 1.00
112.00

I03
Area di Sterro: 2.54
Area di Riporto: 0.00
Altezza: 1.00
Lunghezza: 1.00
111.00

I04
Area di Sterro: 2.18
Area di Riporto: 0.01
Altezza: 1.00
Lunghezza: 1.00
110.00

I05
Area di Sterro: 1.38
Area di Riporto: 0.07
Altezza: 1.00
Lunghezza: 1.00
109.00

I06
Area di Sterro: 1.85
Area di Riporto: 0.01
Altezza: 1.00
Lunghezza: 1.00
108.00

I07
Area di Sterro: 1.98
Area di Riporto: 1.37
Altezza: 1.00
Lunghezza: 1.00
107.00

I08
Area di Sterro: 0.06
Area di Riporto: 0.01
Altezza: 1.00
Lunghezza: 1.00
106.00

I09
Area di Sterro: 0.00
Area di Riporto: 0.00
Altezza: 1.00
Lunghezza: 1.00
105.00

I10
Area di Sterro: 0.00
Area di Riporto: 1.40
Altezza: 1.00
Lunghezza: 1.00
104.00

I11
Area di Sterro: 4.20
Area di Riporto: 0.00
Altezza: 1.00
Lunghezza: 1.00
103.00

I12
Area di Sterro: 1.38
Area di Riporto: 0.01
Altezza: 1.00
Lunghezza: 1.00
102.00

I13
Area di Sterro: 2.41
Area di Riporto: 0.01
Altezza: 1.00
Lunghezza: 1.00
101.00

I14
Area di Sterro: 0.00
Area di Riporto: 2.21
Altezza: 1.00
Lunghezza: 1.00
100.00

I15
Area di Sterro: 0.00
Area di Riporto: 0.00
Altezza: 1.00
Lunghezza: 1.00
99.00

I16
Area di Sterro: 4.23
Area di Riporto: 0.00
Altezza: 1.00
Lunghezza: 1.00
98.00

I17
Area di Sterro: 0.00
Area di Riporto: 2.11
Altezza: 1.00
Lunghezza: 1.00
97.00

I18
Area di Sterro: 0.00
Area di Riporto: 46.27
Altezza: 1.00
Lunghezza: 1.00
96.00

I19
Area di Sterro: 0.00
Area di Riporto: 20.02
Altezza: 1.00
Lunghezza: 1.00
95.00

I20
Area di Sterro: 0.00
Area di Riporto: 20.02
Altezza: 1.00
Lunghezza: 1.00
94.00

Picchetti
Punti
Dist. Parziali
Dist. Progressive
Quote terreno
Quote progetto
Dist. Progr. Progetto

PLANIMETRIA

Scala 1:1000

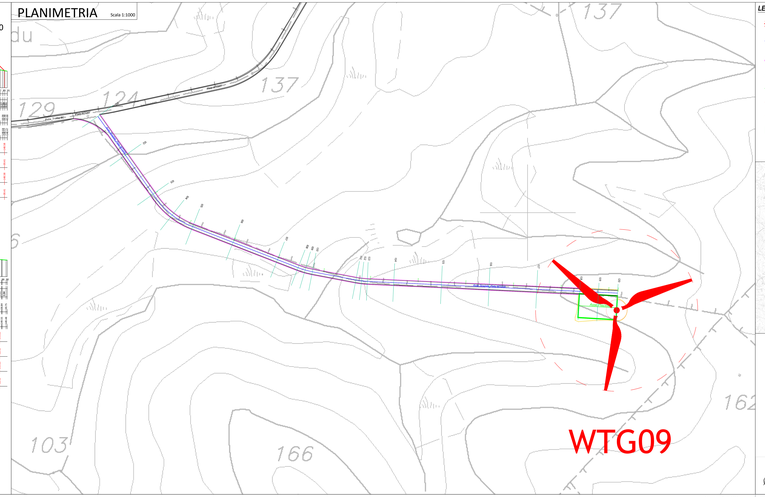

LEGENDA:

- Aerogeneratore
- Asse Stradale Pista WTG 09
- Strade Sterrate Esistente da Adeguare
- Strade di Nuova Realizzazione
- Quota Terreno Stato d'Fatto
- Quota Terreno di Progetto
- Scarpate Piazzole WTG 09
- Piazzole WTG 09

Sistema di Riferimento WGS84 / UTM zona 32 N

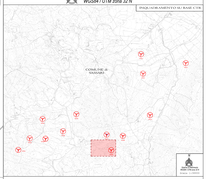

INQUADRAMENTO

Sistema di Riferimento WGS84 / UTM zona 32 N

PROFILO LONGITUDINALE - PISTA WTG09

Scala 1:500

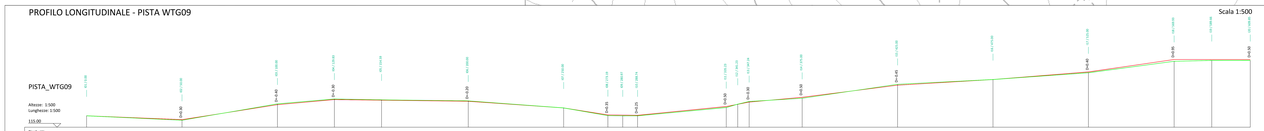

PROGETTO PER LA REALIZZAZIONE DI UN PARCO EOLICO E DELLE RELATIVE OPERE DI CONNESSIONE ALLA RTN POTENZA NOMINALE 78 MW

REGIONE SARDEGNA — PROVINCIA di SASSARI — COMUNE di SASSARI

Località "Cabuddabba"

Scala	Formato Stampa	PROGETTO DEFINITIVO
1:500 E	A	

ELABORATO

A14 - E.3
SVC_09

Profilo Longitudinale e Sezioni Trasversali - WTG09

Progettazione

Studio Associato Sigma
Via Giovanni Maria Angioy, 33 - 07100 Sassari
Tel. e Fax 079/2528200 - 079/2528201
www.studiosigma.sassari@tiscali.it

Collaborazione

PLANET SARDINIA S.r.l.
Via Giovanni Maria Angioy, 33 - 07100 Sassari
Tel. 079 2528200 - Fax 079 2528201
www.planetsardinia.it

Responsabile Progetto

Ing. Giandi Gavino

Responsabile Sicurezza

Ing. Speranza Cardula Rosario

Collaborazione Esterna

Studio Associato Geotecnico Sardo
Via Giovanni Maria Angioy, 33 - 07100 Sassari
Tel. e Fax 079/2528200 - 079/2528201
www.studiogeotecnicosardo.it

Collaborazione Esterna

Studio Associato Ingegneria Integrata
Via Giovanni Maria Angioy, 33 - 07100 Sassari
Tel. e Fax 079/2528200 - 079/2528201
www.studioingegneriaintegrata.it

Data	Descrizione Revisione	Redatto	Controllato	Approvato
Gennaio 2022	Emissione	G. Giandi	G. Giandi	G. Giandi

Il presente elaborato non può essere riprodotto o trasmesso a terzi senza autorizzazione scritta da parte dello Studio Associato Sigma