SEZIONI TRASVERSALI - PISTA WTG01 (A01-A15)

Scala 1:200

PLANIMETRIA

Scala 1:500

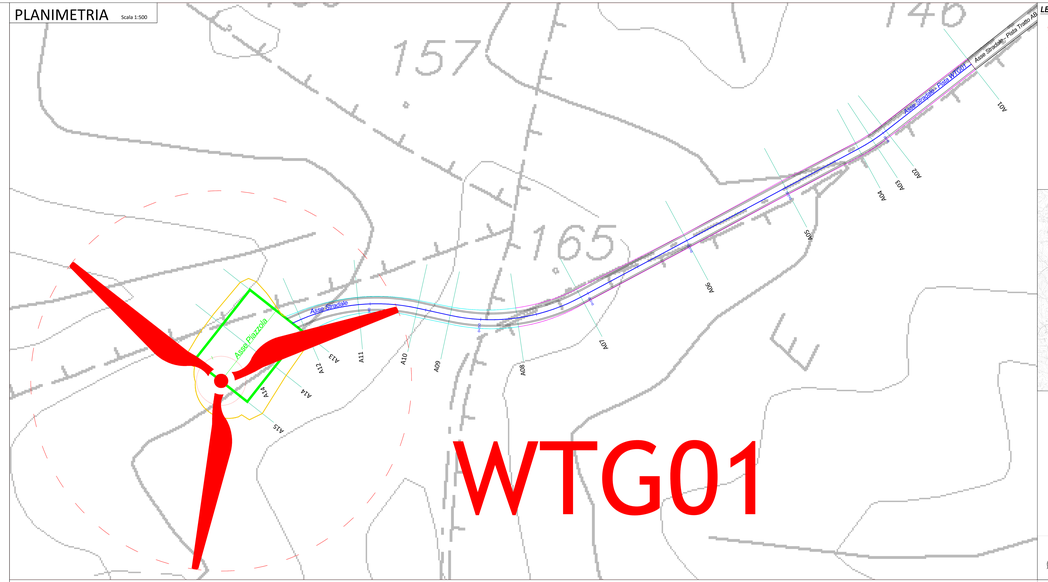

LEGENDA:

- Aerogeneratore
- Asse Stradale Pista WTG 01
- Strada Sterrata Esistente da Adeguare
- Strada di Nuova Realizzazione
- Quota Terreno Stato di Fatto
- Quota Terreno di Progetto
- Scarpata Piazzola WTG 01
- Piazzola WTG 01

N — Sistema di Riferimento WGS84 / UTM zona 32 N

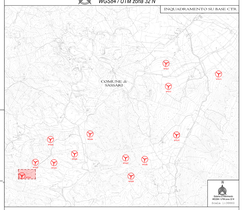

INQUADRAMENTO

N — Sistema di Riferimento WGS84 / UTM zona 32 N

PROFILO LONGITUDINALE - PISTA WTG01

Scala 1:500

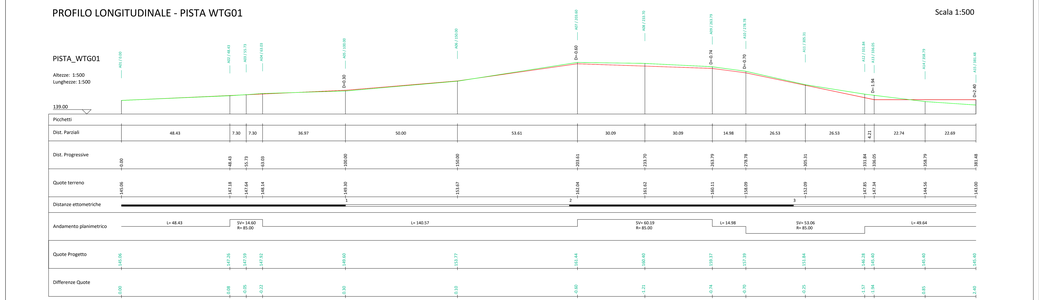

PROGETTO PER LA REALIZZAZIONE DI UN PARCO EOLICO E DELLE RELATIVE OPERE DI CONNESSIONE ALLA RTN POTENZA NOMINALE: 78 MW

REGIONE SARDEGNA | PROVINCIA di SASSARI | COMUNE di SASSARI

Località "Cabuddu&Ac"

Scala	Formato Stampa	
VARIE	--	PROGETTO DEFINITIVO

ELABORATO

A16_d_3
TAV I — *Profilo longitudinale e Sezioni Trasversali - WTG01*

Progettazione: E.I.S. Energy Italia S.r.l. — Via Cesare Battisti, 53 - 09123 Cagliari (CA) — Tel. 070 4192 1 — Fax 070 4192 201 — www.eisenergyitalia.eu

Collaborazione: PLANET SARDINIA S.r.l. — Progettazione Elettrica, Impianti Speciali, Impianti Fotovoltaici, Impianti Eolici — Via Dante, 07 - 07100 Sassari (SS) — Tel. 079 2528200 — Fax 079 2528201 — www.planetsardinia.eu

Responsabile Progetto: Ing. Sanalli Guido — Ordine degli Ingegneri della Provincia di Cagliari n. 4127

Ing. Speanza Camelia Antonia — Ordine degli Ingegneri della Provincia di Cagliari n. 4128

Collaborazione Esterna: Studio Associato GEOSARDEGNA — Geologia Geofisica Geotecnica — Via Dante, 07 - 07100 Sassari (SS) — Tel. 079 2528200 — Fax 079 2528201 — www.geosardegna.it

Data	Descrizione Revisione	Redatto	Controllato	Approvato
Giugno 2021	Prima emissione	G.Sanalli	C.Speanza	G.Sanalli

Il presente elaborato è di proprietà di E.I.S. Energy Italia S.r.l. Non è consentita riproduzione o comunque utilizzazione senza autorizzazione scritta di E.I.S. Energy Italia S.r.l.