SEZIONI TRASVERSALI - PISTA WTG05 (E01-E15)

Scala 1:200

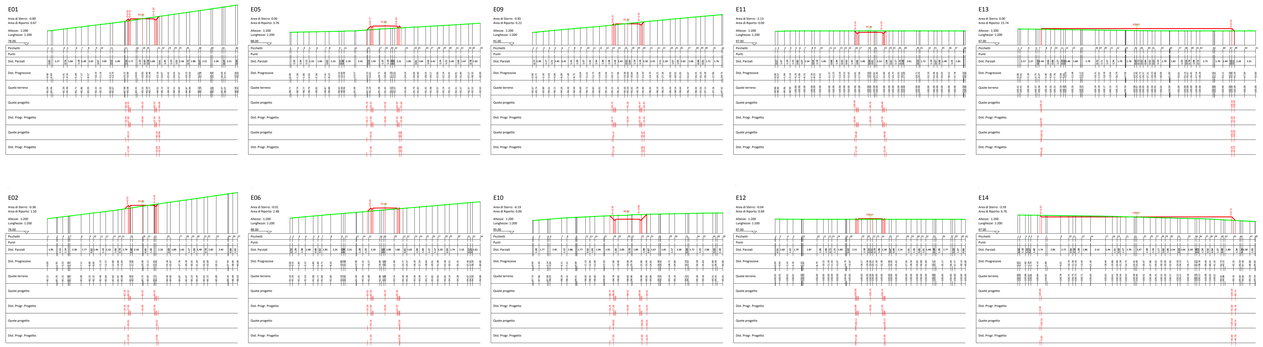

PROFILO LONGITUDINALE - PISTA WTG05

Scala 1:500

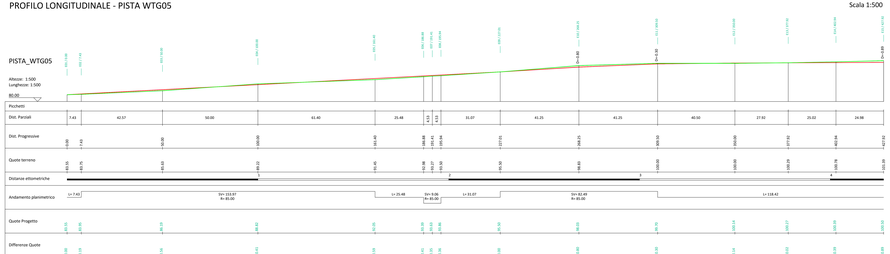

PLANIMETRIA

Scala 1:500

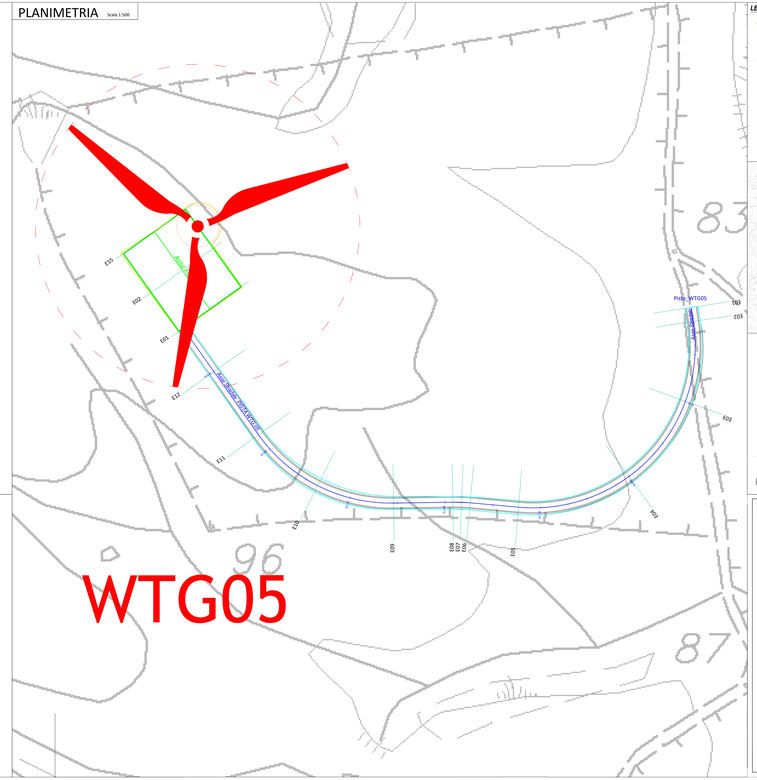

LEGENDA:

- Aerogeneratore
- Asse Stradale Pista WTG 05
- Strada Sterrata Esistente da Adeguare
- Strada di Nuova Realizzazione
- Quota Terreno Stato di Fatto
- Quota Terreno di Progetto
- Scarpate Piazzola WTG 05
- Piazzola WTG 05

Sistema di Riferimento WGS84 / UTM zone 32 N

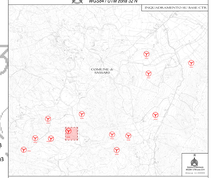

INQUADRAMENTO

Sistema di Riferimento WGS84 / UTM zone 32 N

PROGETTO PER LA REALIZZAZIONE DI UN PARCO EOLICO E DELLE RELATIVE OPERE DI CONNESSIONE ALLA RTN POTENZA NOMINALE 78 MW

REGIONE SARDEGNA	PROVINCIA di SASSARI	COMUNI di SASSARI

Località "Cabidulu"

Scala:	Formato Stampa:
VARIE	A -

PROGETTO DEFINITIVO

ELABORATO

A14_0_3
SKV_V *Profilo Longitudinale e Sezioni Trasversali - WTG05*

Progettazione:

S.I.A. Ottica Studio S.r.l.
Via Giovanni Maria Angioy, 33 - 07100 Sassari (SS)
Tel. +39 079 2528200 - Fax +39 079 2528200
info@siaottica.com - siaottica@pec.it

Collaborazione:

PLANET SARDINIA S.r.l.
Via Roma, 223 - 09124 Cagliari (CA)
P.IVA 03937890924

Responsabile Progetto:

Ing. Simone Carlos Arnaiz

Responsabile Sicurezza:

Ing. Stefano Deriu

Collaborazione Esterna:

Geologo Antonello Fiori - Via Giovanni Maria Angioy, 33 - 07100 Sassari (SS)
Ing. Giuseppe Cocco - Via Giovanni Maria Angioy, 33 - 07100 Sassari (SS)
Ing. Giuseppe Pisanu - Via Giovanni Maria Angioy, 33 - 07100 Sassari (SS)

Data	Descrizione Revisione	Redatto	Controllato	Approvato
Giugno 2022	Prima Emissione	SIA	SIA	PLANET

Il presente elaborato è di S.I.A. Ottica Studio S.r.l. Non è consentito copiarlo, riprodurlo o trasmetterlo a terzi senza autorizzazione scritta della stessa S.I.A. Ottica Studio S.r.l.