SEZIONI TRASVERSALI - PISTA WTG11 (K01-K19)

Scala 1:200

PLANIMETRIA

Scala 1:500

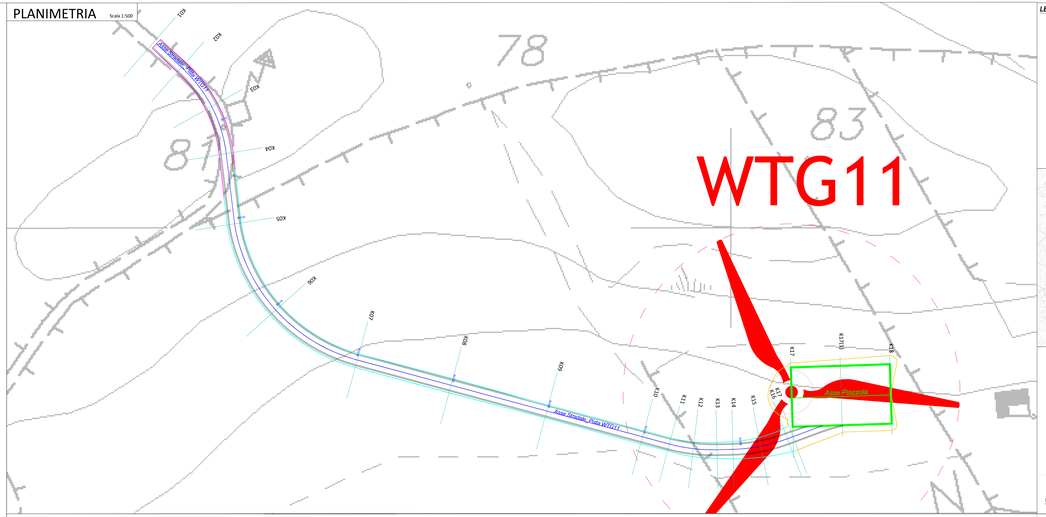

LEGENDA:

- Aerogeneratore
- Asse Stradale Pista WTG 11
- Strada Sterrata Esistente da Adeguare
- Strada di Nuova Realizzazione
- Quota Terreno Stato di Fatto
- Quota Terreno di Progetto
- Sagoma Piazzola WTG 11
- Piazzola WTG 11

Sistema di Riferimento
WGS84 UTM zone 32 N

INQUADRAMENTO

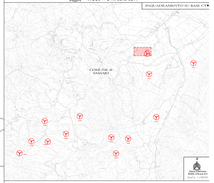

PROFILO LONGITUDINALE - PISTA WTG11

Scala 1:500



PROGETTO PER LA REALIZZAZIONE DI UN PARCO EOLICO E DELLE RELATIVE OPERE DI CONNESSIONE ALLA RTN POTENZA NOMINALE 74 MW

REGIONE SARDEGNA | PROVINCIA di SASSARI | COMUNE di SASSARI

Località "Vallerbuona"

Scala	Formato Stampa	
VARIE	-	PROGETTO DEFINITIVO

ELABORATO

A16 d 3
TAV XI — *Profilo Longitudinale e Sezioni Trasversali - WTG11*

Progettista: Ing. Giovanni Carlo Delogu Ordine degli Ingegneri della Provincia di Sassari n. A 929

Collaborazione Esterna: Studio Associato GEOSECH Geotecnica Sismica Ambiente Idrogeologia Via Giua snc - 09122 - Cagliari (CA) - Tel. 070/2348142 - info@geosech.it - www.geosech.it

Committente: PLANET SARDINIA S.r.l. Via Cagliari n. 42 - 08045 - Lanusei (OG) - P.IVA 01277430916

Responsabile Progetto: Ing. Simone Curreli Ordine degli Ingegneri della Provincia di Cagliari n. A 2149

Ing. Giovanni Carlo Delogu

Data	Descrizione Revisione	Redatto	Controllato	Approvato
Giugno 2022	Prima Emissione	GCD	GCD	GCD

Il presente elaborato è proprietà della società PLANET SARDINIA S.r.l. Vietata la riproduzione o la divulgazione a terzi senza autorizzazione scritta della società PLANET SARDINIA S.r.l.