SEZIONI TRASVERSALI - PISTA TRATTO BC (BC01-BC29)

Scala 1:250

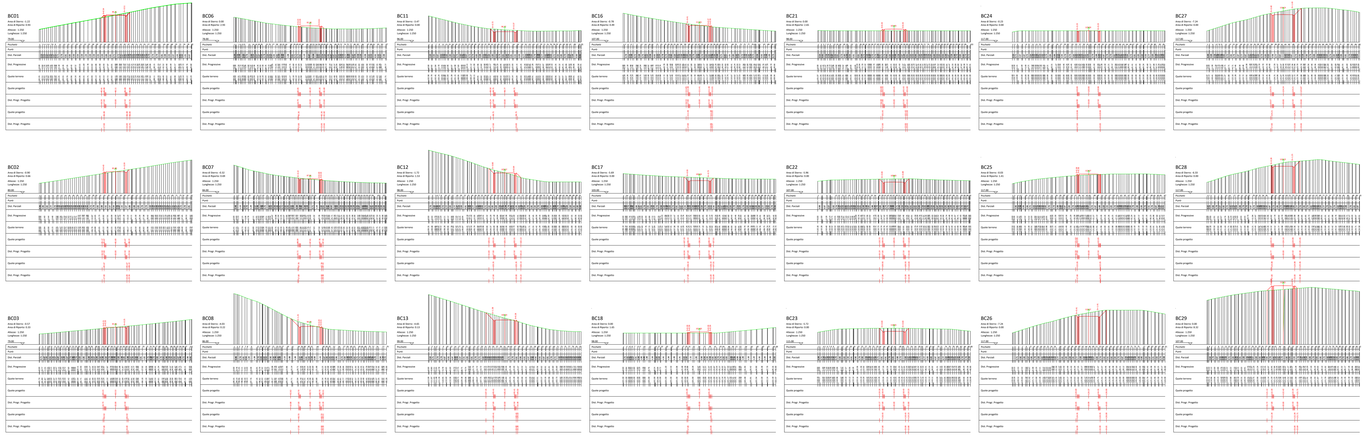

PLANIMETRIA

Scala 1:1000

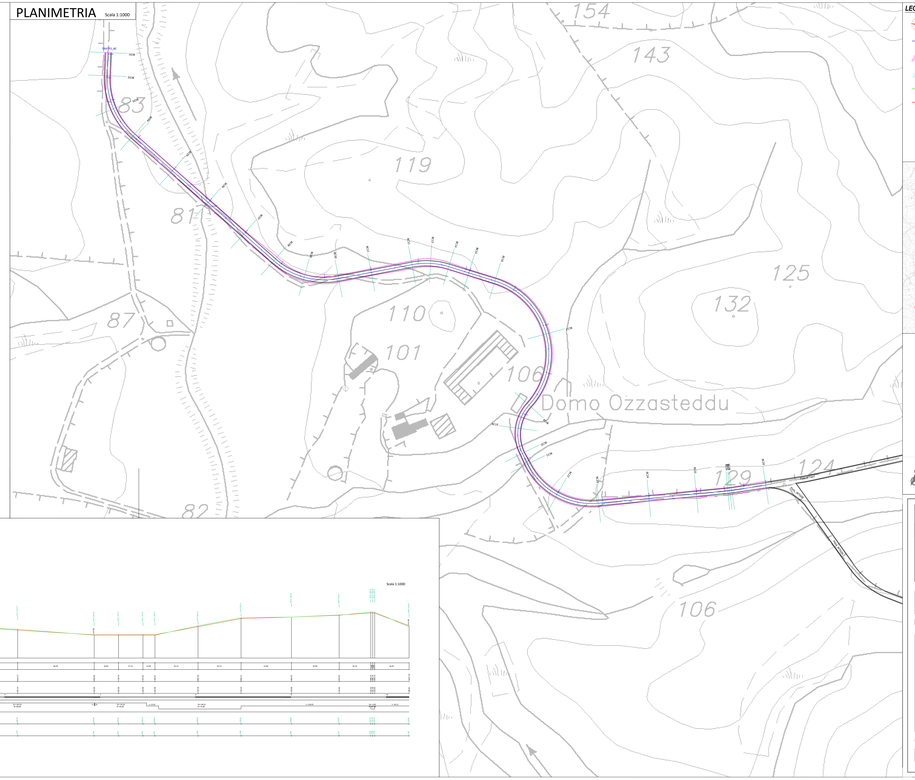

LEGENDA:

- Aerogeneratore
- Asse Gradale (Pista Piatta BC)
- Strada Sterrata Esistente da Adeguare
- Strada di Nuova Realizzazione
- Quota Terreno Stato di Fatto
- Quota Terreno di Progetto

N — Sistema di Riferimento WGS84 / UTM zone 32 N

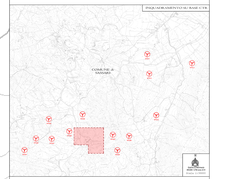

INQUADRAMENTO

Sistema di Riferimento WGS84 / UTM zone 32 N

PROGETTO PER LA REALIZZAZIONE DI UN IMPIANTO EOLICO E DI DELLE RELATIVE OPERE DI CONNESSIONE ALLA RTN

REGIONE SARDEGNA	PROVINCIA di SASSARI	COMUNE di SASSARI

Località "Cantoniera"

Sala	Formato Stampa	PROGETTO DEFINITIVO
VARIE	-	

ELABORATO

ALX_E_3
_SWT_XV_ — Profilo Longitudinale e Sezioni Trasversali - TRATTO BC

Progettazione

SARDEGNA SOLUTIONS S.r.l.
Via Roma, 223 09124 Cagliari (CA)
P.IVA 03967190924

Collaborazione

PLANET SARDEGNA S

Responsabile Integrato

Ing. Simone Sanna

Ing. Ignazio Sanna Arduino

Coordinazione Esecutiva

Data	Descrizione Revisione	Redatto	Controllato	Approvato
-	-	-	-	-

Questo documento è proprietà esclusiva della SARDEGNA SOLUTIONS S.r.l. Vietata la riproduzione o la divulgazione a terzi senza autorizzazione scritta della proprietà.

PROFILO LONGITUDINALE - PISTA TRATTO BC
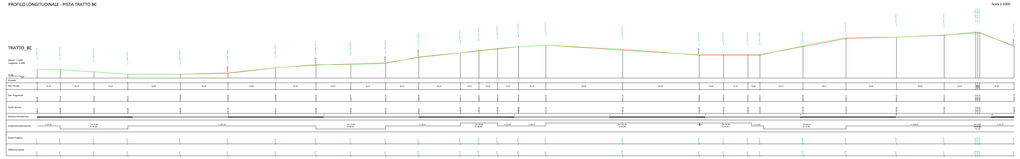
Scala 1:1000