


### PARTICOLARE "A"

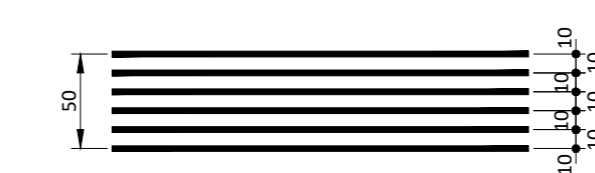
scala 1:4000



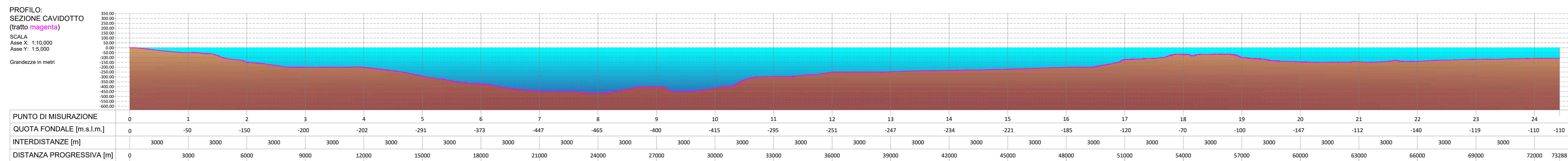
Particolare dell'area del corridoio  
cavi marini verso terra 380kV

### PARTICOLARE "B"

scala 1:4000



Particolare dell'area del corridoio  
cavi marini tratto finale in TOC



REV.	DATA	DESCRIZIONE	PREPARATO DA	CONTROLLATO DA	APPROVATO DA
00	03/03/2023	PRIMA EMISSIONE	CBE	MAB	SSA

PROGETTO  
PARCO EOLICO OFFSHORE DORADA  
PROCEDURA DI SCOPING

CLIENTE  
**Helios Energy S.r.l.**  
Via della Tecnica 18, Potenza  
Italia, 85100

TITOLO  
Parco Eolico Offshore  
**DORADA**  
CAVIDOTTO MARINO – TRACCIATO E SEZIONI

PREPARATO DA	FIRMA	DATA	No. IDENTIFICATIVO:	FOGLIO
PREPARATO DA	CBE	03/03/2023	P0030769-2-M12	1/1
CONTROLLATO DA	MAB	03/03/2023	Codice Doc. CLIENTE:	SCALA
APPROVATO DA	SSA	03/03/2023	NOME FILE	1:10000
			P0030769-2-M12_800.dwg	REVISIONE
				00