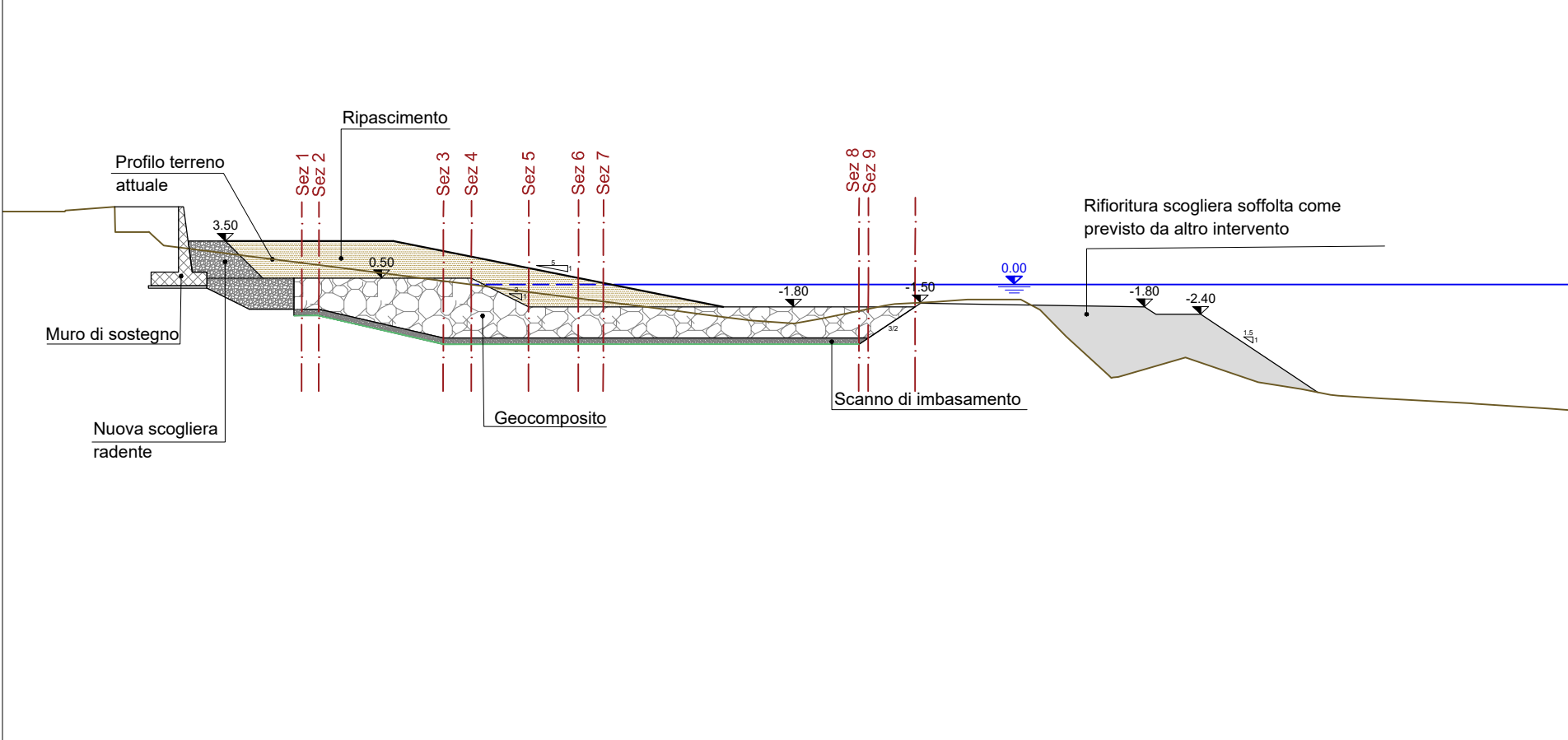
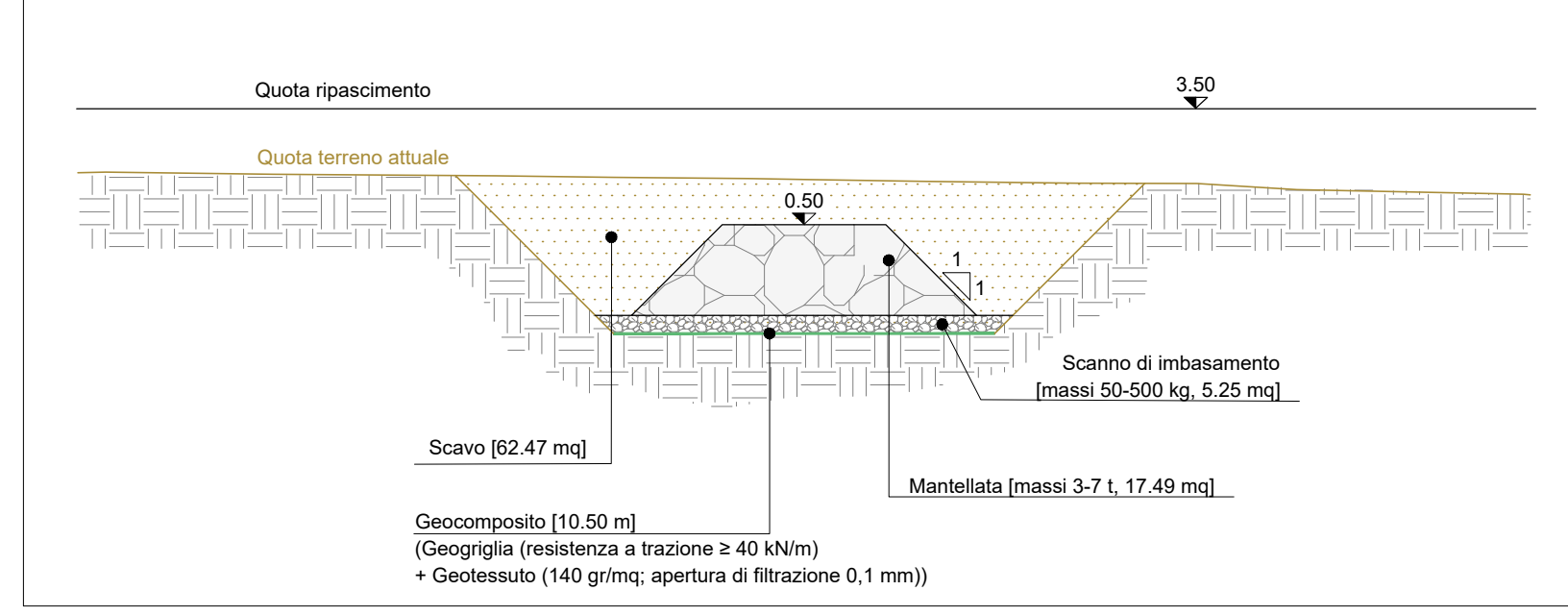


PROFILO LONGITUDINALE (scala 1:500) - PENNELLO N.3

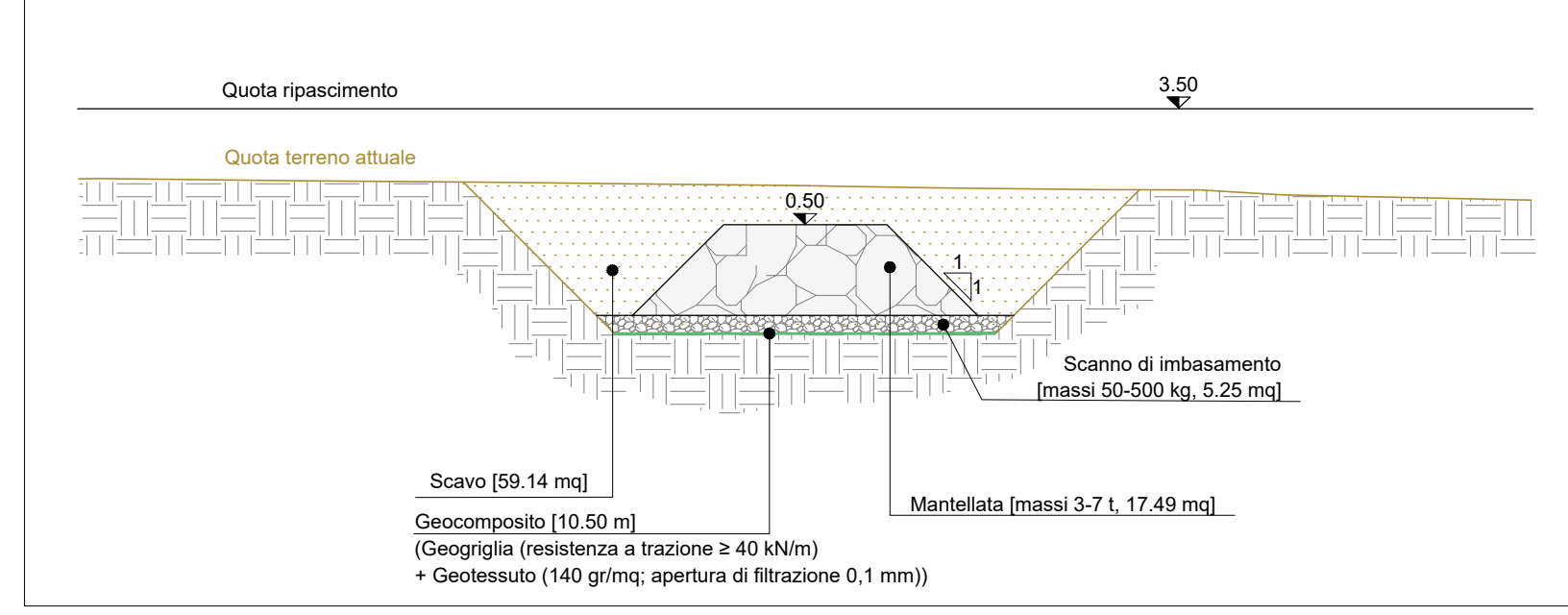


SEZIONI TRASVERSALI - PENNELLO N.3

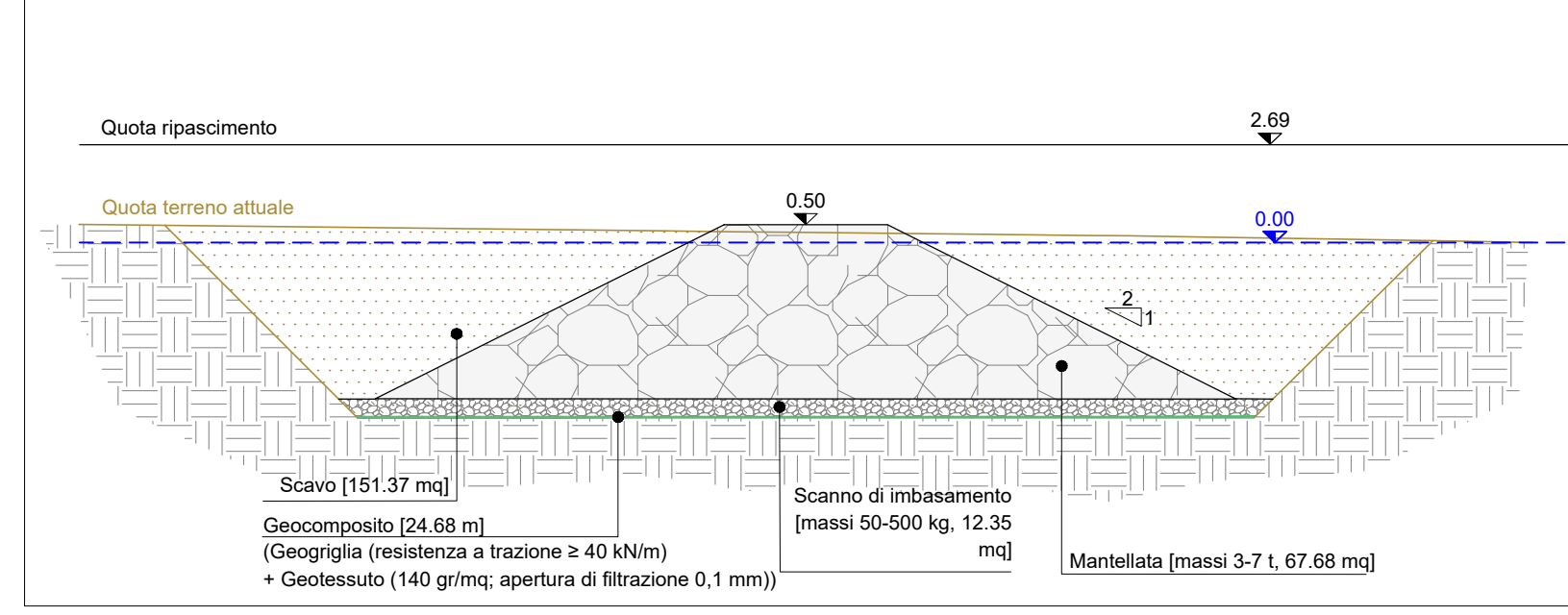
SEZ. 1
Scala 1:200



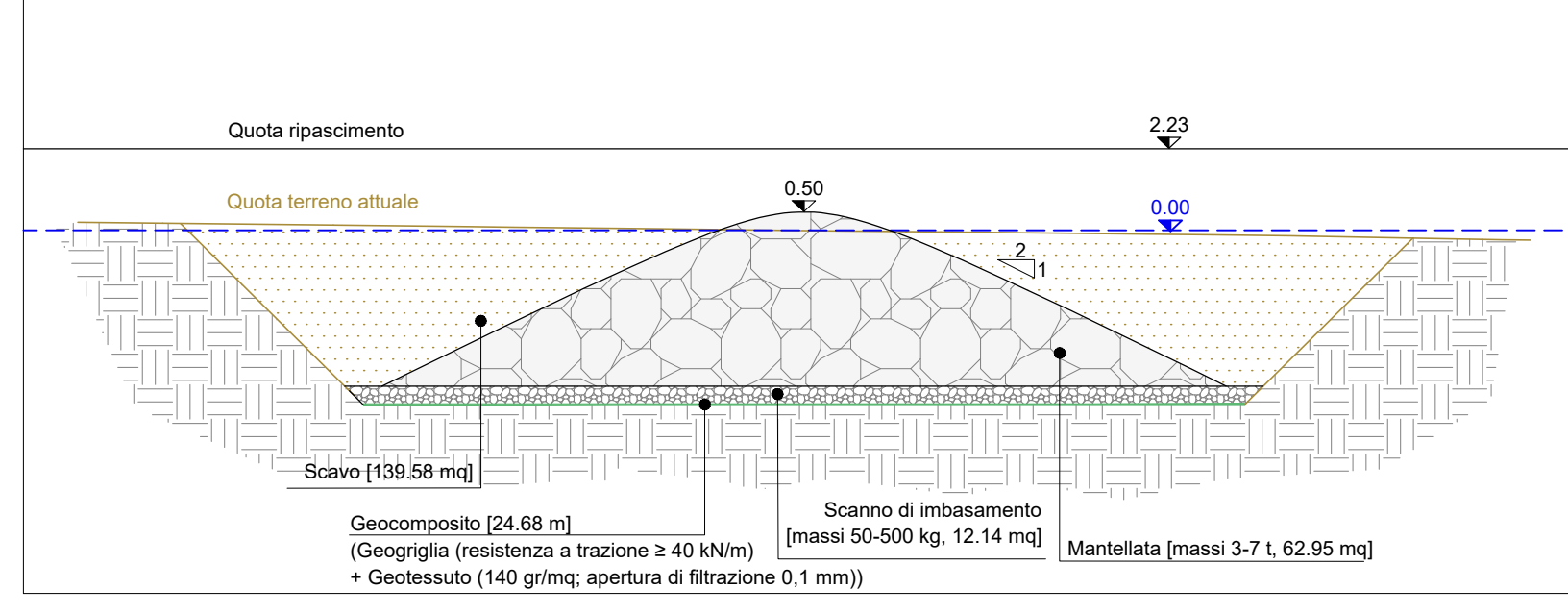
SEZ. 2
Scala 1:200



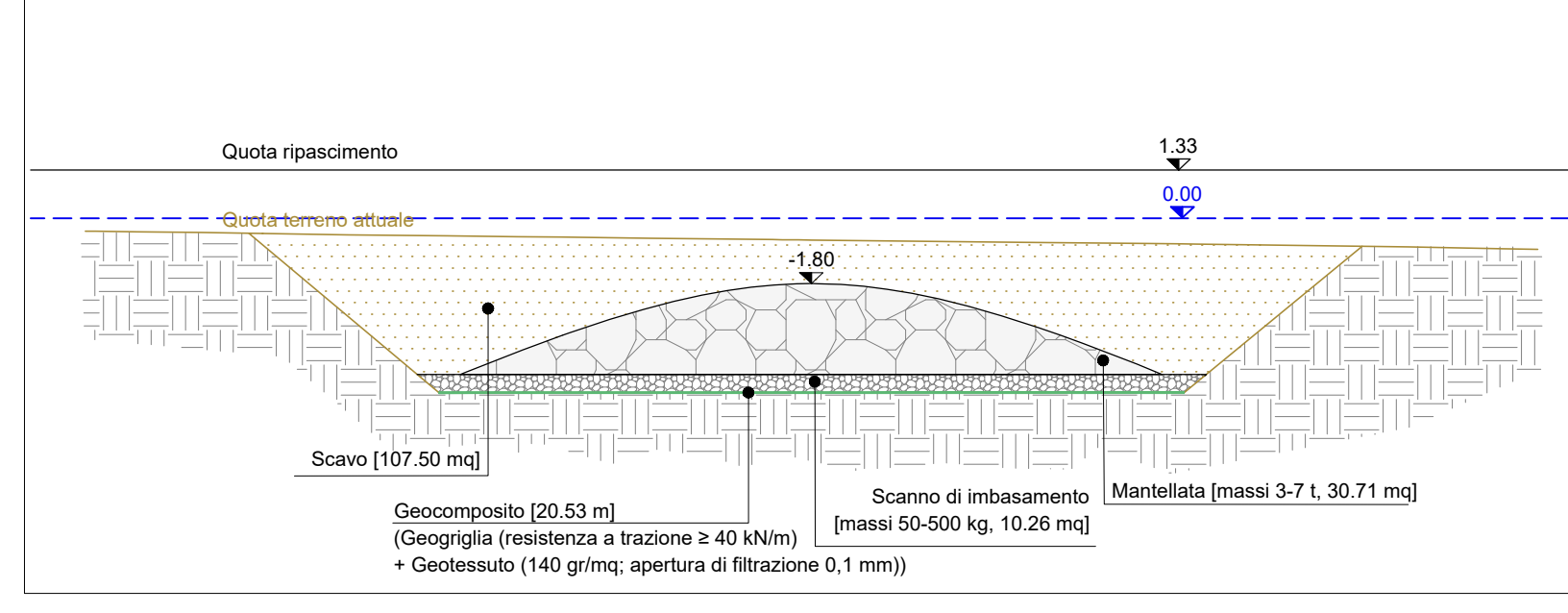
SEZ. 3
Scala 1:200



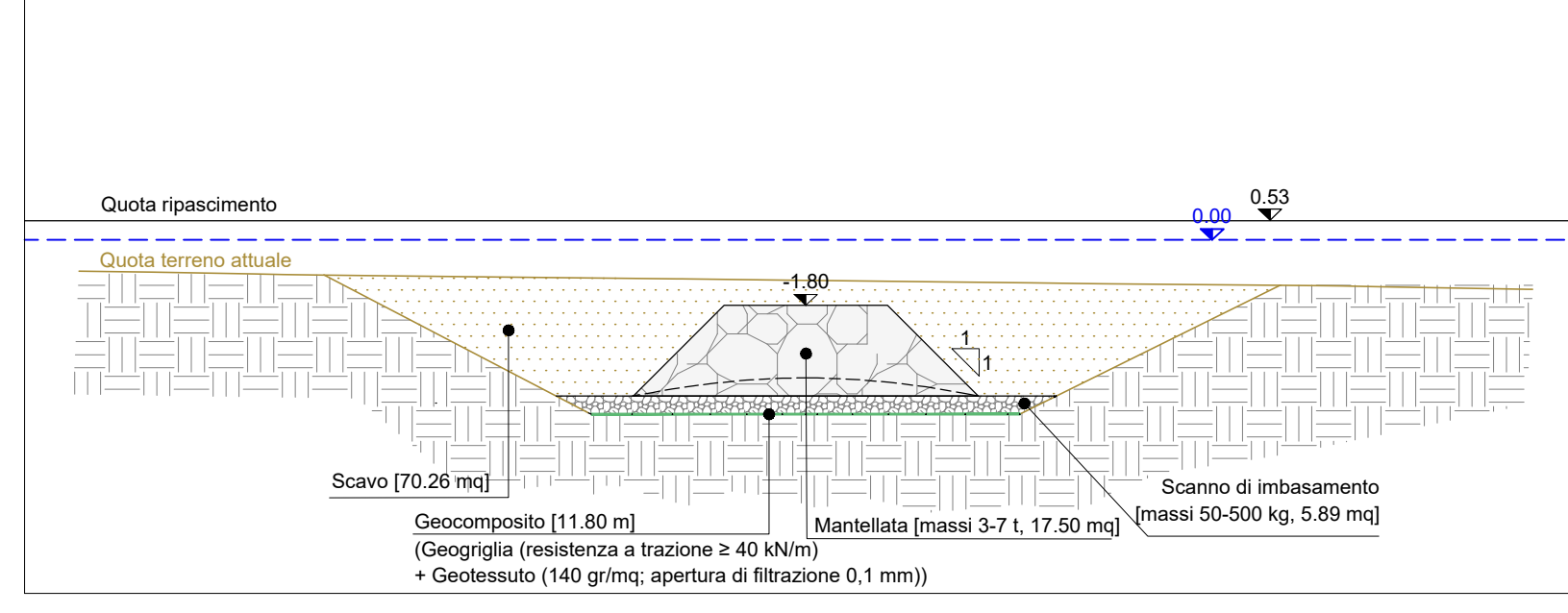
SEZ. 4
Scala 1:200



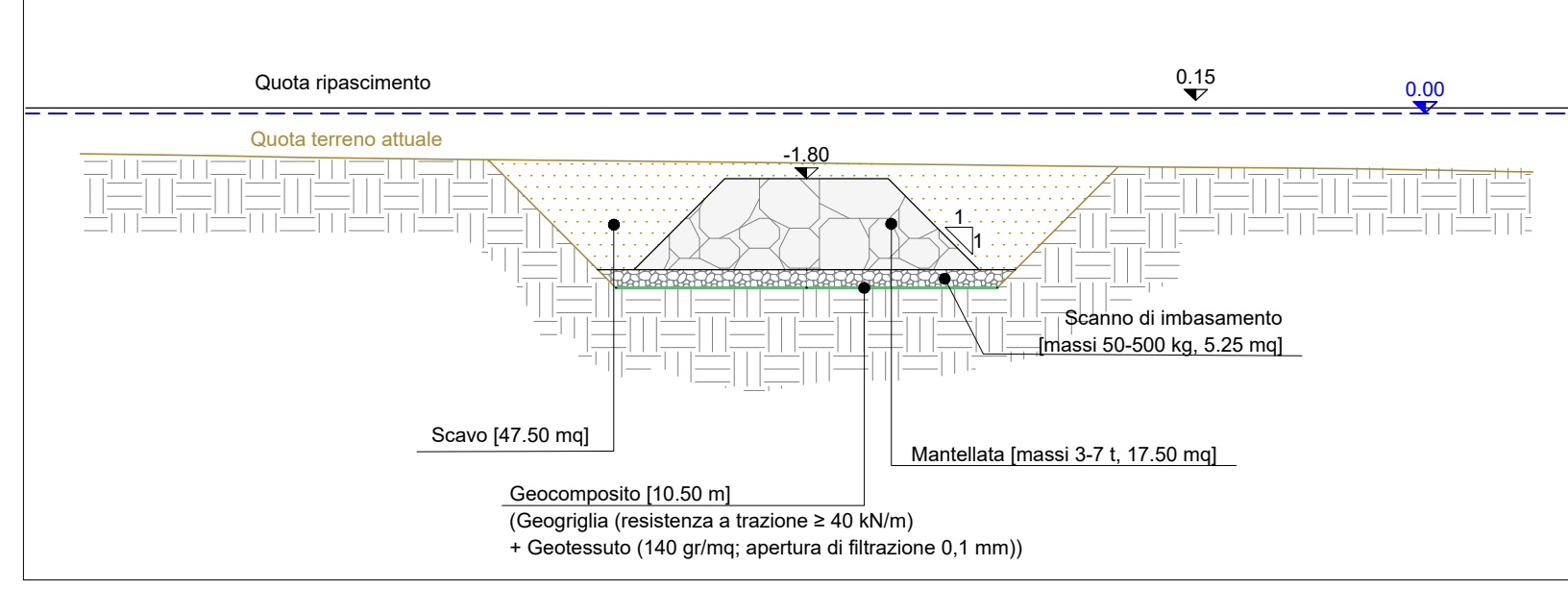
SEZ. 5
Scala 1:200



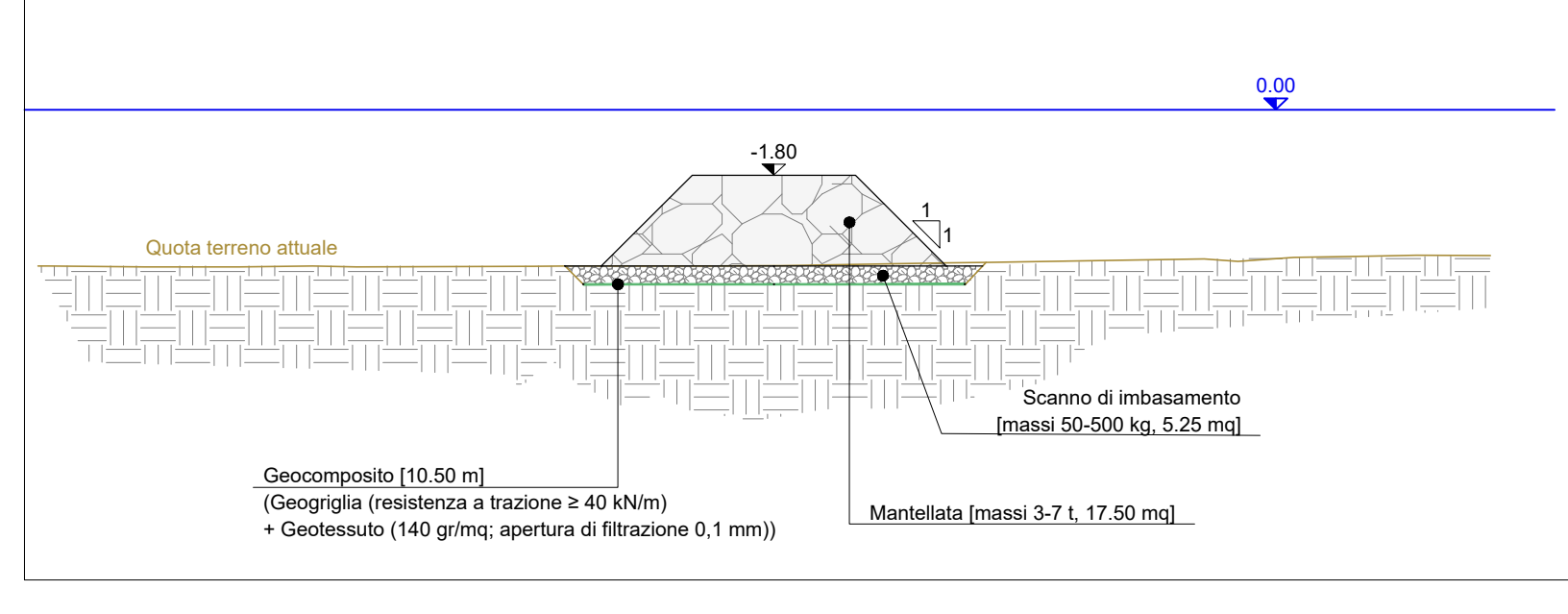
SEZ. 6
Scala 1:200



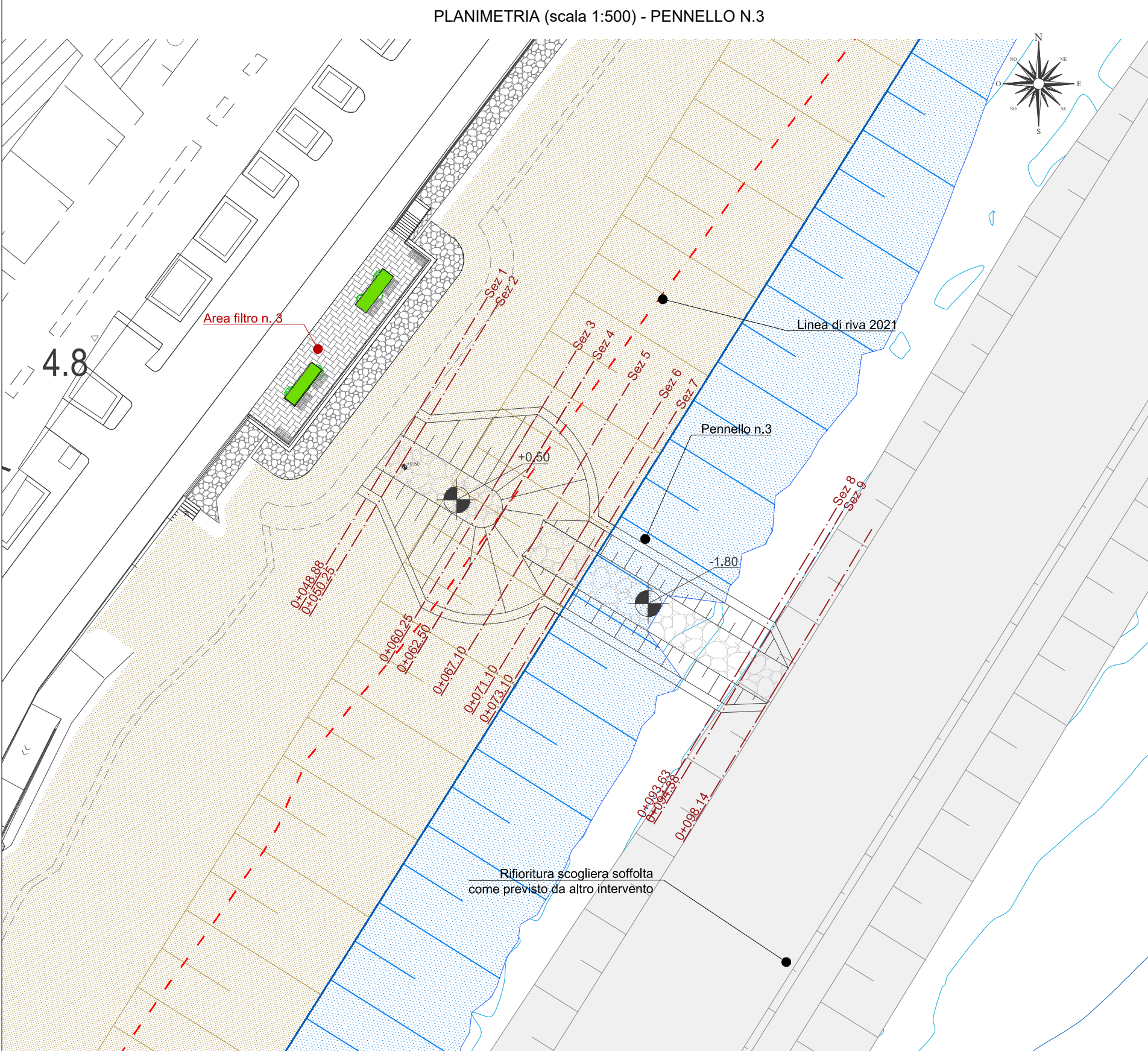
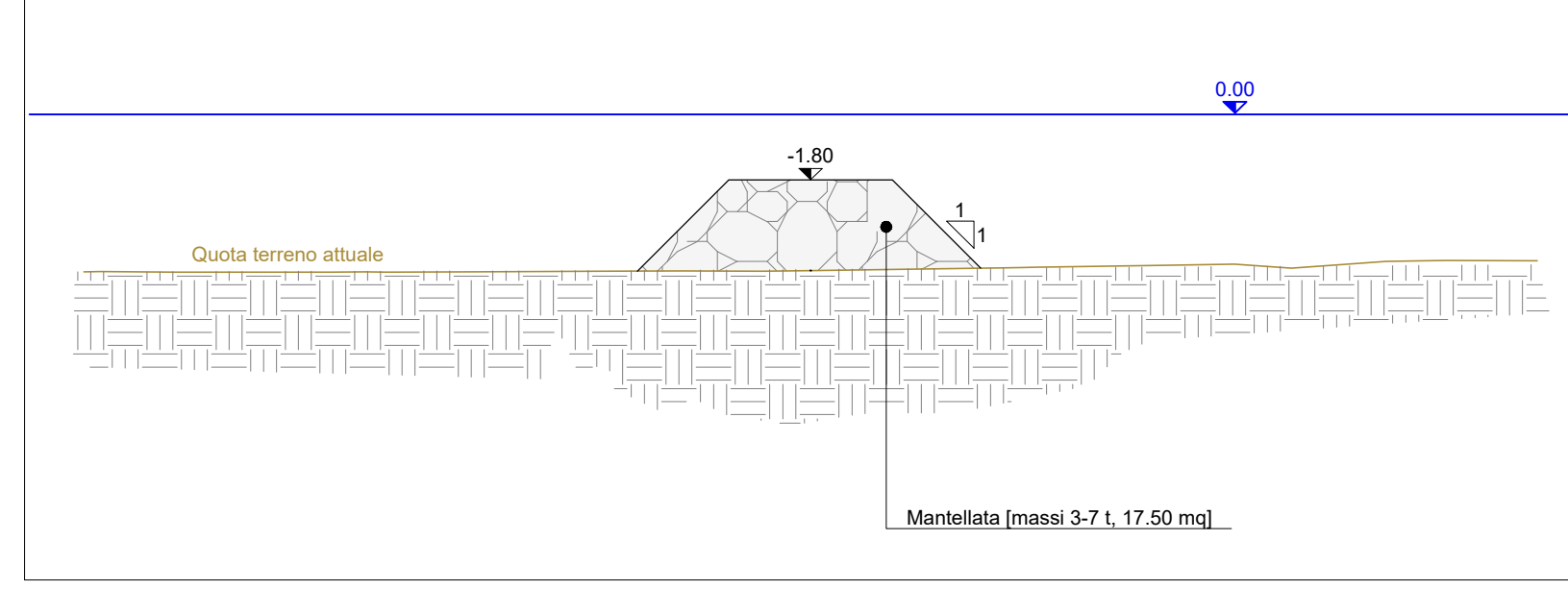
SEZ. 7
Scala 1:200



SEZ. 8
Scala 1:200



SEZ. 9
Scala 1:200



Sezione	Tabella materiale: Scanno				Tabella materiale: Massi 3-7 t				Tabella materiale: Scavo		Tabella materiale: Geocomposito			
	Progressiva	Area (m²)	Volume (m³)	Vol. cum. (m³)	Progressiva	Area (m²)	Volume (m³)	Vol. cum. (m³)	Progressiva	Volume (m³)	Vol. cum. (m³)	Progressiva	Superficie (mq)	Vol. cum. (mq)
1	0+00.00	5.25	0.00	0.00	0+00.00	11.50	0.00	0.00	0+00.00	0.00	0.00	0+00.00	0.00	0.00
2	0+00.25	5.25	7.20	7.20	0+00.25	11.50	24.00	24.00	0+00.25	0.00	0.00	0+00.25	0.00	0.00
3	0+00.50	12.25	48.00	55.20	0+00.50	61.60	425.00	480.20	0+00.50	238.40	238.40	0+00.50	51.39	291.79
4	0+00.75	12.14	27.20	82.40	0+00.75	62.00	364.00	844.20	0+00.75	158.00	396.40	0+00.75	132.59	429.38
5	0+01.00	10.28	31.00	113.40	0+01.00	30.70	275.00	1119.20	0+01.00	400.00	796.40	0+01.00	130.39	559.77
6	0+01.25	5.89	32.39	145.80	0+01.25	17.50	36.50	1185.70	0+01.25	119.00	915.40	0+01.25	123.08	682.85
7	0+01.50	5.25	11.17	156.97	0+01.50	11.50	35.00	1220.70	0+01.50	138.53	1053.93	0+01.50	103.04	785.89
8	0+01.61	5.25	10.79	167.76	0+01.61	11.50	38.50	1259.20	0+01.61	17.61	1071.54	0+01.61	11.61	807.50
9	0+01.69	0.00	1.80	169.56	0+01.69	11.50	13.00	1272.20	0+01.69	0.00	1071.54	0+01.69	38.48	845.98
10	0+01.69	0.00	0.00	170.56	0+01.69	0.00	0.00	1272.20	0+01.69	0.00	1071.54	0+01.69	0.00	845.98

COMMITTENTE:

DIREZIONE LAVORI:

APPALTATORE:

CONSORZIO MESSINA CATANIA LOTTO SUD
Mandataria: Mandante:

PROGETTAZIONE: RTI - Rocksoil SpA, Proger SpA, Pini Swiss Engineers srl

PROGETTO ESECUTIVO

**LINEA FERROVIARIA CATANIA - MESSINA
RADDOPPIO FERROVIARIO TRATTA GIAMPILIERI - FIUMEFREDDO
Lotto 1: Fiumefreddo (i) - Taormina (i)/Letojanni (e)**

RIPASCIMENTO DEL LITORALE DI SANT'ALESSIO SICULO
Pennello n. 3 (Pianta, profili e sezioni)

APPALTATORE Il Direttore Tecnico Ing. P. M. Gianvecchio	DIRETTORE DELLA PROGETTAZIONE Il responsabile integrazione fra le varie prestazioni specialistiche Ing. G. Cassani	PROGETTISTA M. Sandrucci
---	--	-----------------------------

COMMESSA	LOTTO	FASE	ENTE	TIPO DOC.	OPERA/DISCIPLINA	PROGR.	REV.	SCALA :
R	S	5	M	0	1	E	Z	Z
P	Z	I	D	0	1	0	2	0
0	0	3	C	Varie				

Rev.	Descrizione	Redatto	Data	Verificato	Data	Approvato	Data	Autorizzato	Data
A	Emissione Esecutiva	G. Bernardo	Novembre 2022	M. Sandrucci	Novembre 2022	C. Listorti	Novembre 2022	G. Cassani	
B	A seguito di istruttoria Italferr	G. Bernardo	Dicembre 2022	M. Sandrucci	Dicembre 2022	C. Listorti	Dicembre 2022	G. Cassani	Gennaio 2023
C	A seguito di istruttoria Italferr	G. Bernardo	Gennaio 2023	M. Sandrucci	Gennaio 2023	C. Listorti	Gennaio 2023		
D									