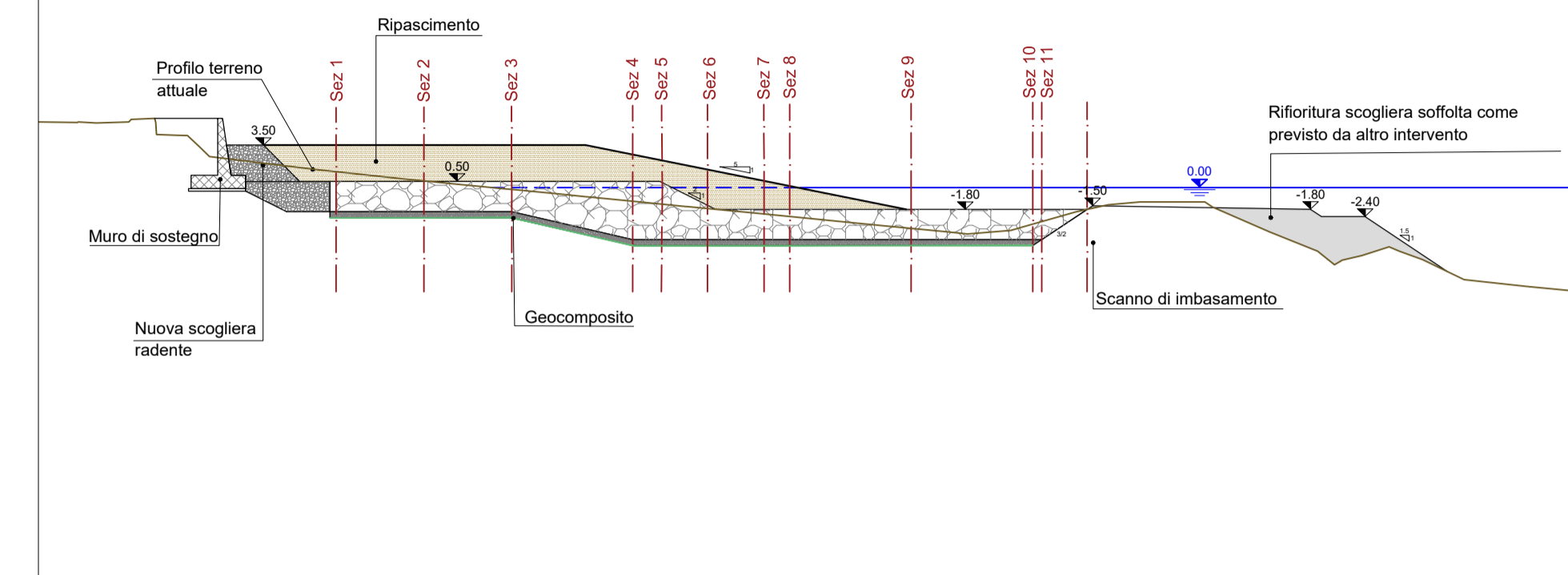
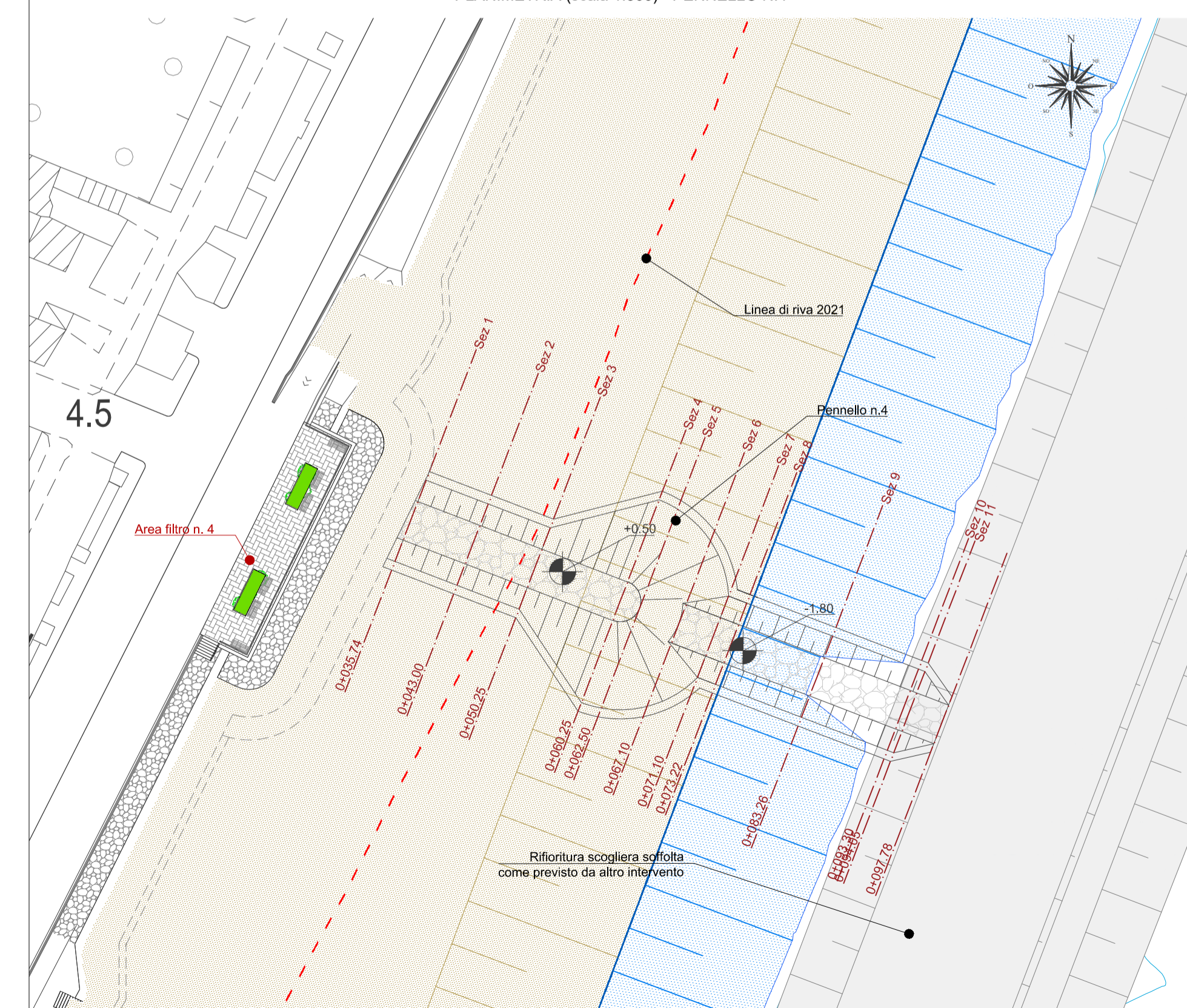


PROFILO LONGITUDINALE (scala 1:500) - PENNELLO N.4

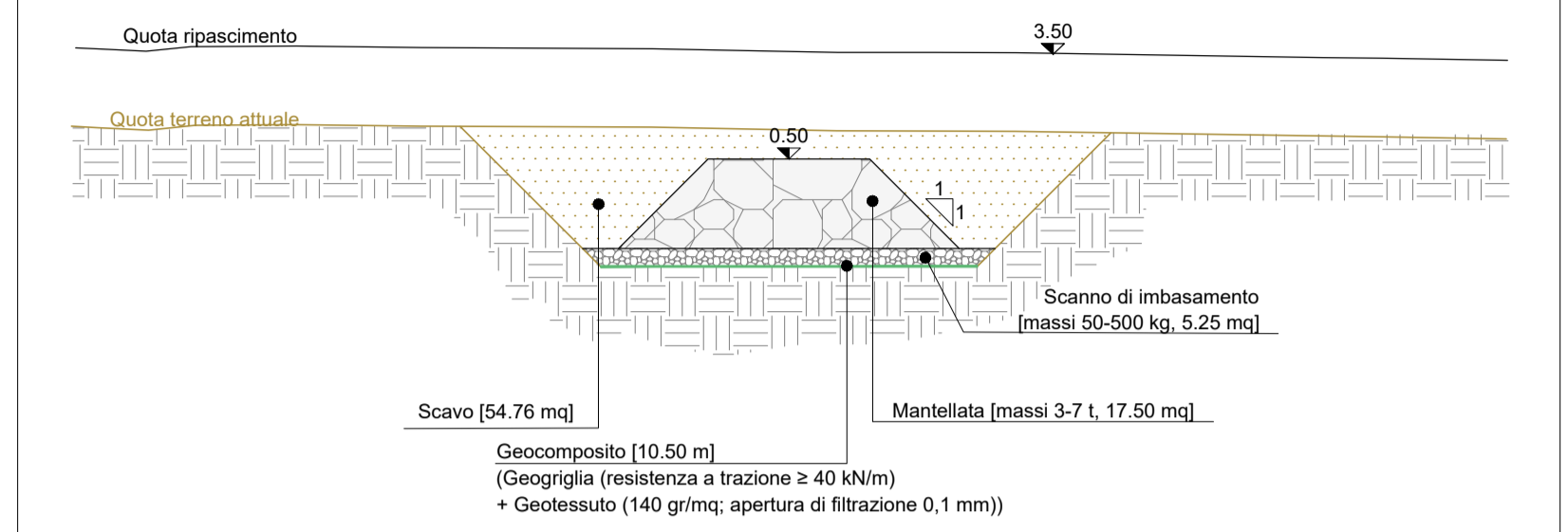


PLANIMETRIA (scala 1:500) - PENNELLO N.4

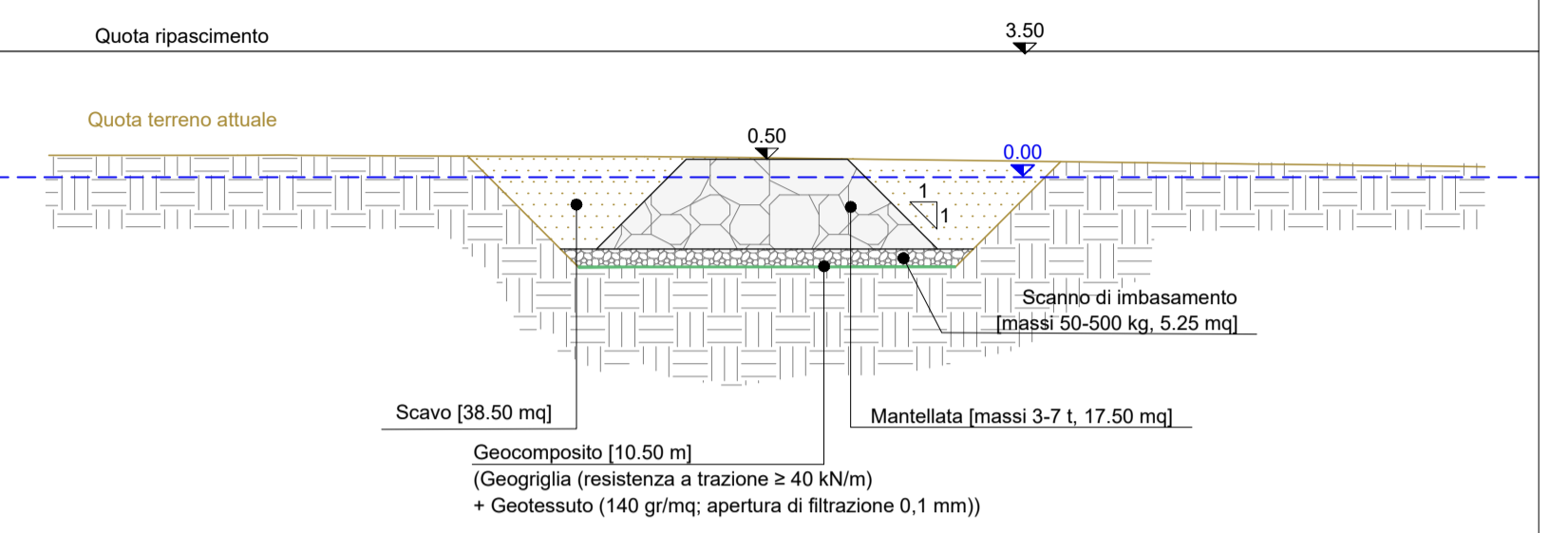


SEZIONI TRASVERSALI - PENNELLO N.4

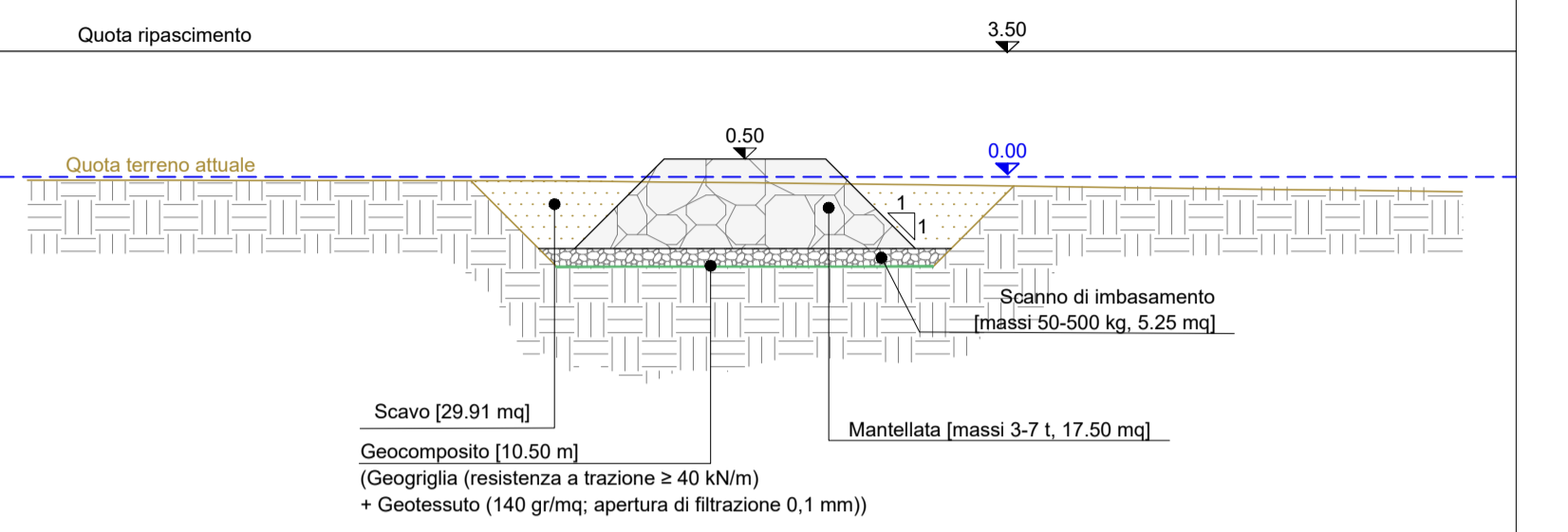
SEZ. 1
Scala 1:200



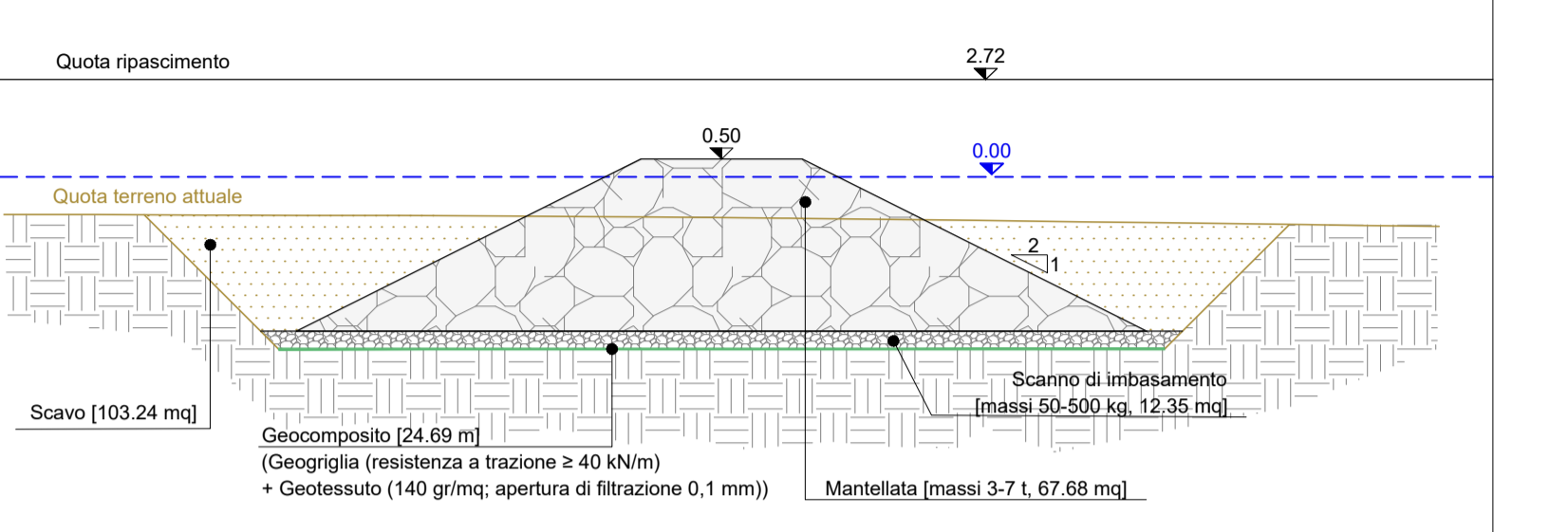
SEZ. 2
Scala 1:200



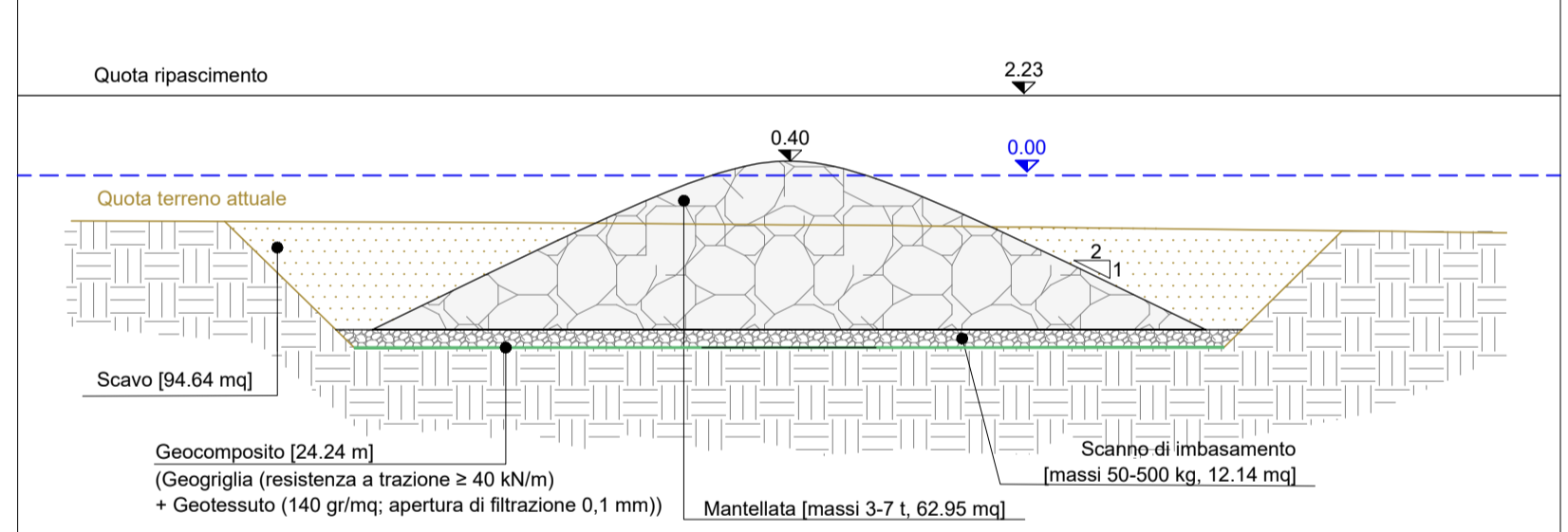
SEZ. 3
Scala 1:200



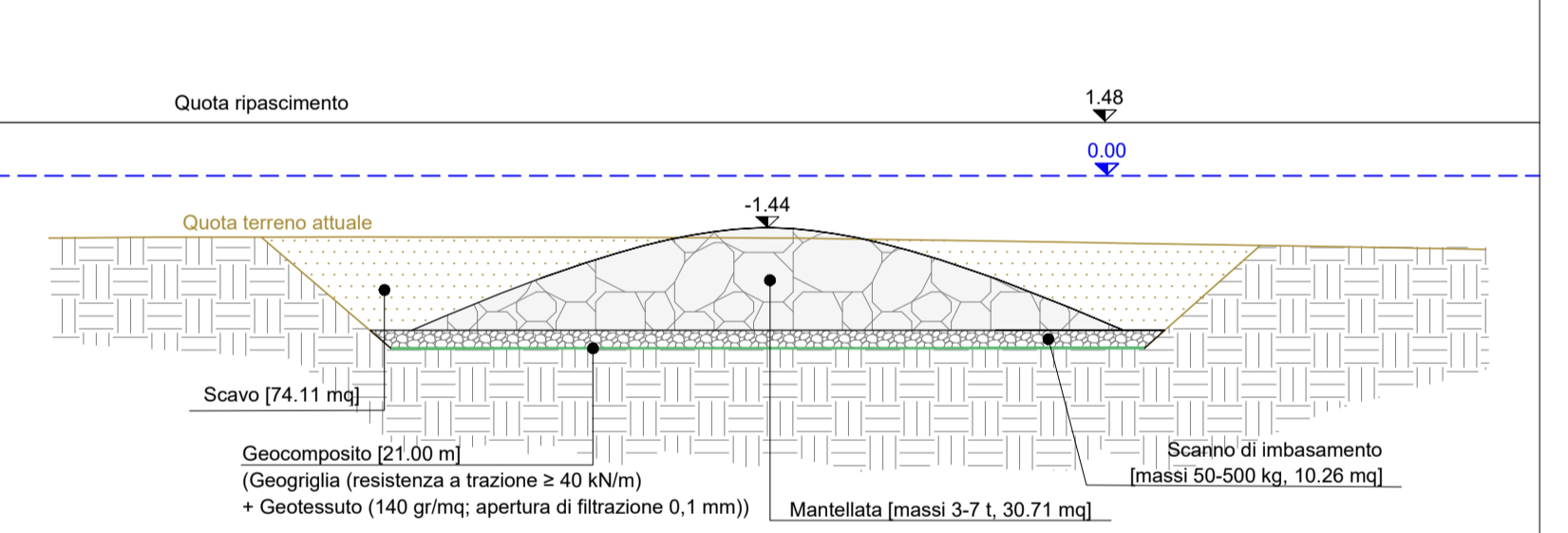
SEZ. 4
Scala 1:200



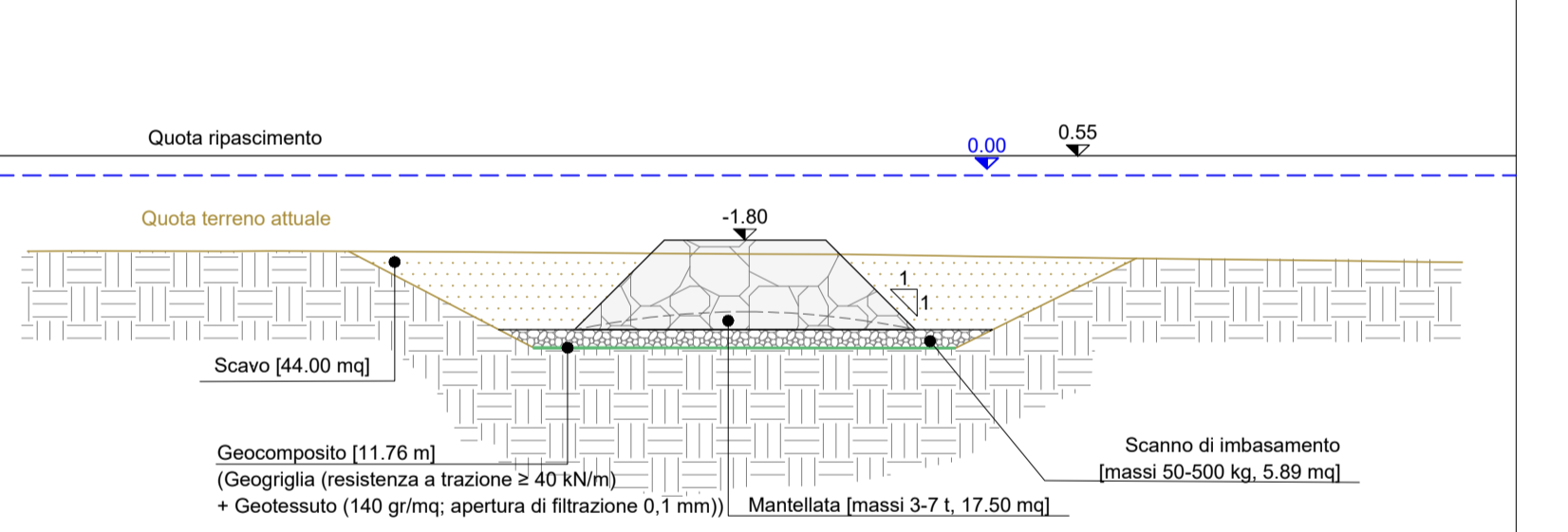
SEZ. 5
Scala 1:200



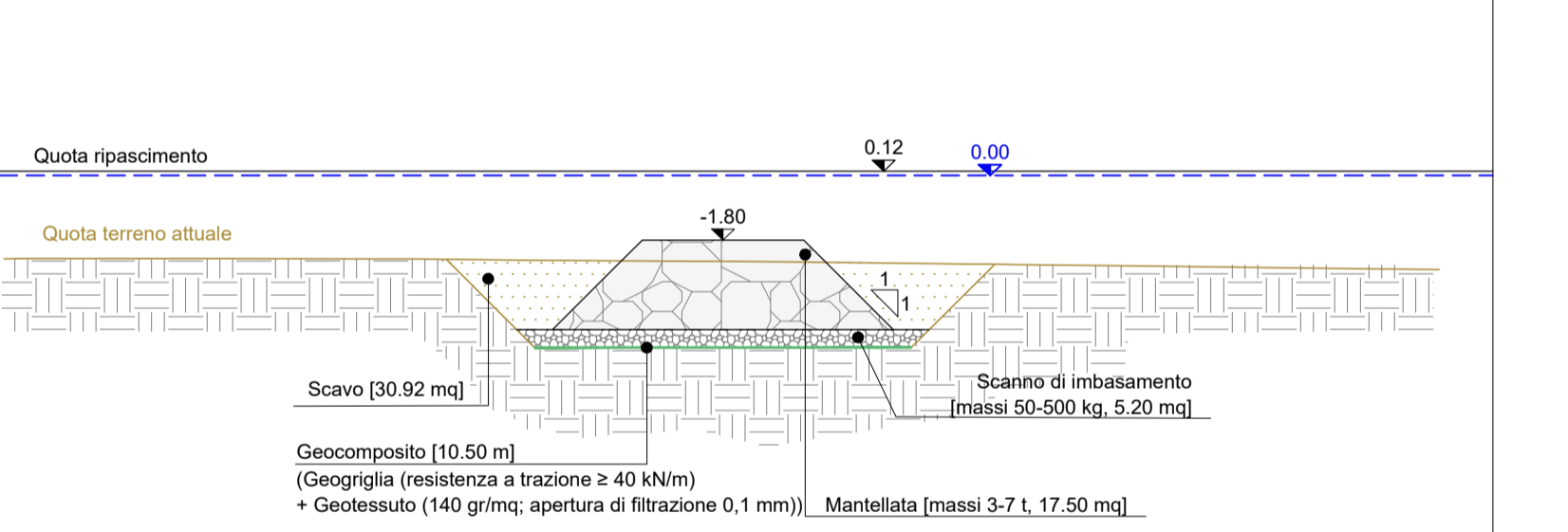
SEZ. 6
Scala 1:200



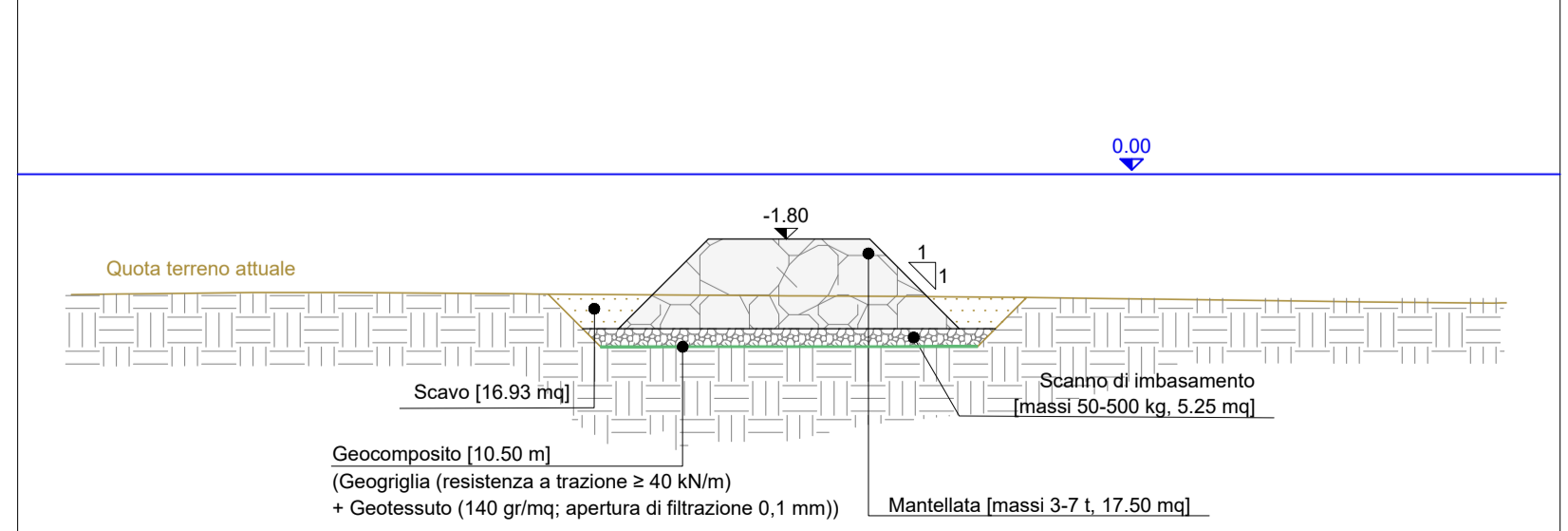
SEZ. 7
Scala 1:200



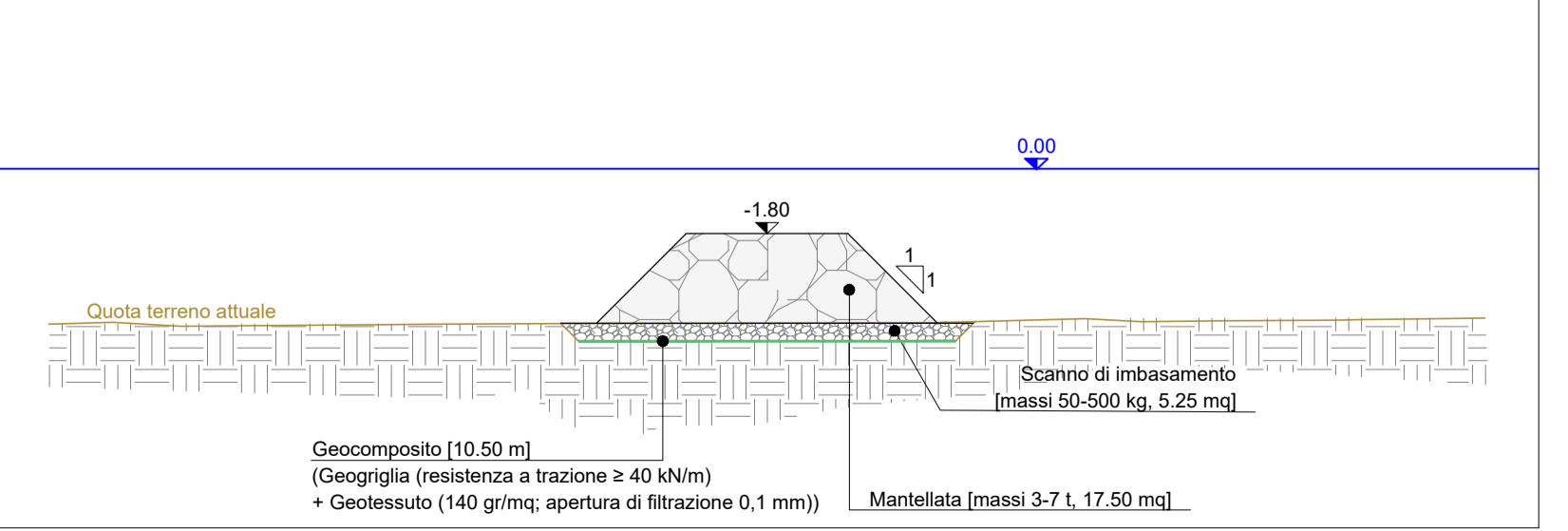
SEZ. 8
Scala 1:200



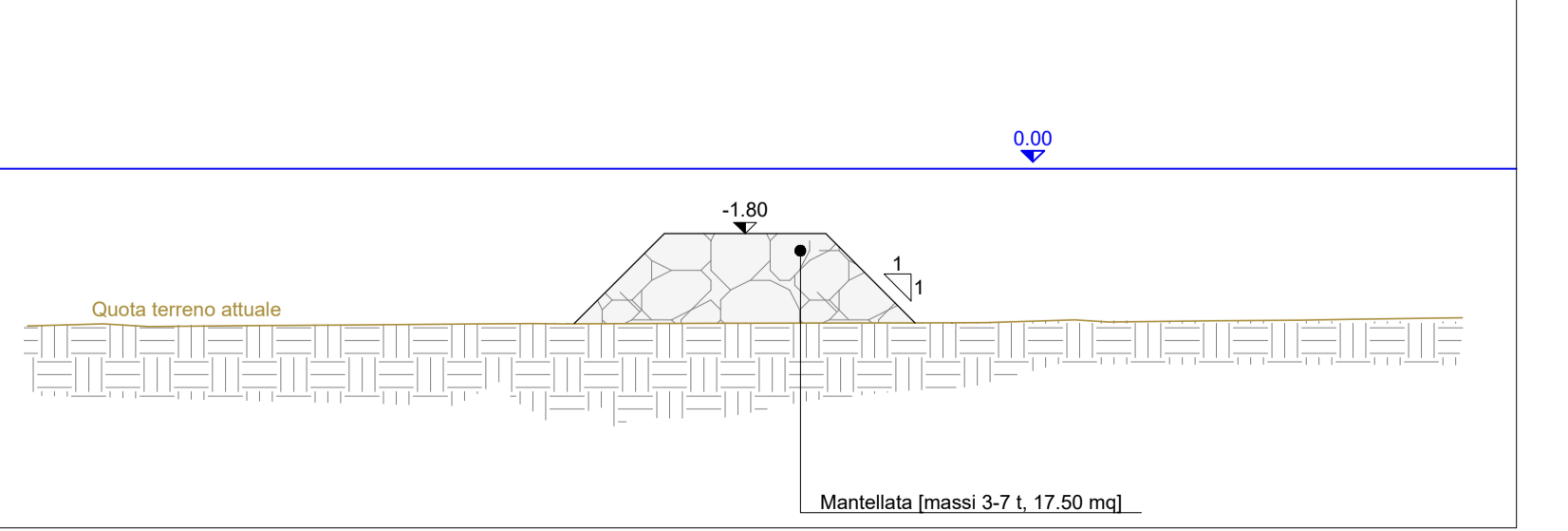
SEZ. 9
Scala 1:200



SEZ. 10
Scala 1:200



SEZ. 11
Scala 1:200



Stazione	Tabella materiale: Scavo				Tabella materiale: Massi 3-7 t				Tabella materiale: Scavo				Tabella materiale: Geocomposito	
	Progresso	Area (m ²)	Volume (m ³)	Vol. cub. (m ³)	Progresso	Area (m ²)	Volume (m ³)	Vol. cub. (m ³)	Progresso	Volume (m ³)	Vol. cub. (m ³)	Progresso	Superficie (mq)	Vol. cub. (mq)
1	INIZIO	0.00	0.00	0.00	INIZIO	0.00	0.00	0.00	INIZIO	0.00	0.00	INIZIO	0.00	0.00
2	INIZIO	0.00	0.00	0.00	INIZIO	0.00	0.00	0.00	INIZIO	0.00	0.00	INIZIO	0.00	0.00
3	INIZIO	0.00	0.00	0.00	INIZIO	0.00	0.00	0.00	INIZIO	0.00	0.00	INIZIO	0.00	0.00
4	INIZIO	0.00	0.00	0.00	INIZIO	0.00	0.00	0.00	INIZIO	0.00	0.00	INIZIO	0.00	0.00
5	INIZIO	0.00	0.00	0.00	INIZIO	0.00	0.00	0.00	INIZIO	0.00	0.00	INIZIO	0.00	0.00
6	INIZIO	0.00	0.00	0.00	INIZIO	0.00	0.00	0.00	INIZIO	0.00	0.00	INIZIO	0.00	0.00
7	INIZIO	0.00	0.00	0.00	INIZIO	0.00	0.00	0.00	INIZIO	0.00	0.00	INIZIO	0.00	0.00
8	INIZIO	0.00	0.00	0.00	INIZIO	0.00	0.00	0.00	INIZIO	0.00	0.00	INIZIO	0.00	0.00
9	INIZIO	0.00	0.00	0.00	INIZIO	0.00	0.00	0.00	INIZIO	0.00	0.00	INIZIO	0.00	0.00
10	INIZIO	0.00	0.00	0.00	INIZIO	0.00	0.00	0.00	INIZIO	0.00	0.00	INIZIO	0.00	0.00

COMMITTENTE:



DIREZIONE LAVORI:



APPALTATORE:

CONSORZIO MESSINA CATANIA LOTTO SUD



PROGETTAZIONE: RTI - Rocksoil SpA, Proger SpA, Pini Swiss Engineers srl

PROGETTO ESECUTIVO

**LINEA FERROVIARIA CATANIA - MESSINA
RADDOPPIO FERROVIARIO TRATTA GIAMPILIERI - FIUMEFREDDO
Lotto 1: Fiumefreddo (i) - Taormina (i)/Letojanni (e)**

RIPASCIMENTO DEL LITORALE DI SANT'ALESSIO SICULO
Pennello n. 4 (Pianta, profili e sezioni)

APPALTATORE Il Direttore Tecnico Ing. P. M. Gianvecchio	DIRETTORE DELLA PROGETTAZIONE Il responsabile integrazione tra le varie prestazioni specialistiche Ing. G. Cassani	PROGETTISTA M. Sandrucci
---	--	-----------------------------

COMMESSA	LOTTO	FASE	ENTE	TIPO DOC.	OPERA/DISCIPLINA	PROGR.	REV.	SCALA :
RS5M	01	E	ZZ	PZ	ID0102	004	C	Varie

Rev.	Descrizione	Redatto	Data	Verificato	Data	Approvato	Data	Autorizzato	Data
A	Emissione Esecutiva	G. Bernardo	Novembre 2022	M. Sandrucci	Novembre 2022	C. Listorti	Novembre 2022	G. Cassani	
B	A seguito di istruttoria Italferr	G. Bernardo	Dicembre 2022	M. Sandrucci	Dicembre 2022	C. Listorti	Dicembre 2022	G. Cassani	Gennaio 2023
C	A seguito di istruttoria Italferr	G. Bernardo	Gennaio 2023	M. Sandrucci	Gennaio 2023	C. Listorti	Gennaio 2023		
D									

File: RS5M01EZZPZID0102004C

n. Elab.: