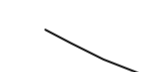

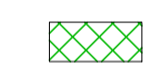









CARTA DEI BACINI IDROGRAFICI

LEGENDA:

-  Linea spartiacque
-  Idrografia superficiale
-  Bacino Idrografico A
-  Bacino Idrografico B
-  Bacino Idrografico C
-  Bacino Idrografico D
-  Aree di progetto
-  Cavidotto MT
-  Stazione RTN Terna SpA
-  Stazione utente 30/150kV

REGIONE SICILIA
(Provincia di CATANIA)
COMUNE di MINEO

PROGETTO PER LA REALIZZAZIONE DI UN PARCO AGRIVOLTAICO DA REALIZZARSI
IN LOCALITÀ "CONTRADA MONGIALINO" NEL COMUNE DI MINEO (CT)

STUDIO GEOLOGICO

ELAB:	COMMITTENTE	ESEGUITO	DATA
	ITS MEDORA Srl	Studio di Geologia e Geolingenieria Dr. Geol. Antonio DE CARLO	Dicembre 2022

ALLEGATO
A.12.a.12

CARTA DEI BACINI IDROGRAFICI

DATA	DESCRIZIONE	REVISIONI		
		ESEGUITO	VERIFICATO	APPROVATO

IL COLLABORATORE
Geol. Bartolo ROMANIELLO

IL GEOLOGO
Dr. Antonio DE CARLO

Geol. Felice FINIZIO

