

LEGENDA

U. R.
Unità di ricognizione

Area del survey

POTENZIALE ARCHEOLOGICO

Non quantificabile [X]


Basso [1]

Medio [2]

Alto [3]



REGIONE SICILIANA



CITTA' METROPOLITANA DI CATANIA



COMUNE DI MINEO

PROGETTO PER LA REALIZZAZIONE DI UN IMPIANTO FOTOVOLTAICO, DELLE OPERE CONNESSE E DELLE INFRASTRUTTURE INDISPENSABILI

Comune di MINEO (CT) località "C/da Mongialino"

PROGETTO DEFINITIVO

CARTA DEL RISCHIO ARCHEOLOGICO

Elaborato **CARTA DEL POTENZIALE ARCHEOLOGICO**


Proponente
ITS MEDORA S.R.L.
via Sebastiano Catania, 317
95123 Catania (CT)
P.IVA 05767670879




Elaborazione
ARETE' SOC. COOP.
Via Della Tecnica, 18
85100 - Potenza (PZ)



Archeologi responsabili :
Dott. Giuseppe GUERRA



Dott. Rocco MITRO



Tav. n. 3b
Formato **A1**

Scala
1: 10.000
Data
Novembre 2022