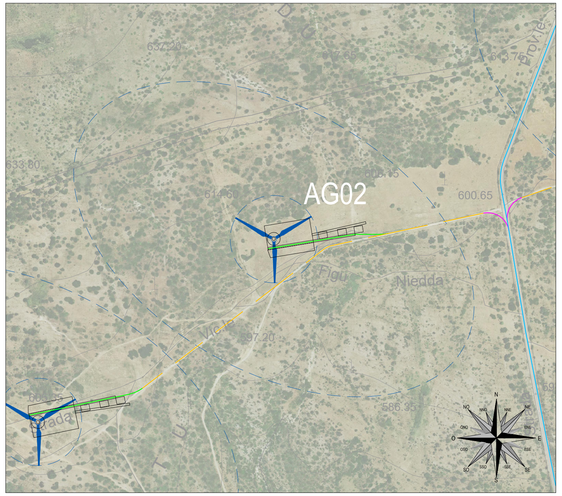

Stralcio Ortofoto - scala 1:5000

Piano quotato - scala 1:2000

Regione Autonoma della Sardegna

Comune di Escalaplano

Committente:

Escala Wind Srl

Escala Wind Srl
Via Sardegna, 40
00187 Roma
P.IVA/C.F. 15802461002

Titolo del Progetto:

Parco Eolico
ESCALA
sito nel Comune di Escalaplano (SU)

Documento:

NUOVA VIABILITA':
STRADA ACCESSO AG02

N.Documento:

IT-VeEsca-CLP-CW-CD-DW-10.02-Rev.0

STUDIO DI PROGETTAZIONE
ING. STEFANO MUSANTI
Piazza Cesare Battisti, 11
09037 San Gavino Monreale (SU)
Tel. +39 070 9347018
Mob. +39 349 1586036
e-mail: studiomusanti@gmail.com

Progettista:

Ing. Stefano Musanti

ORDINE INGEGNERI PROVINCIA DI CAGLIARI
Dott. Ing. STEFANO MUSANTI
N. 3542

Firmato digitalmente da:
MUSANTI STEFANO
Firmato il 22/03/2023 12:57
Seriale Certificato: 1272799
Valido dal 17/03/2022 al 17/03/2025
InfoCamere Qualified Electronic Signature CA

Rev	Data Revisione	Descrizione	Redatto
00	01.06.2022	prima emissione	

PROFILO STRADALE - NUOVA VIABILITA'

SCALA LUNGHEZZE 1 : 1000
SCALA ALTEZZE 1 : 100

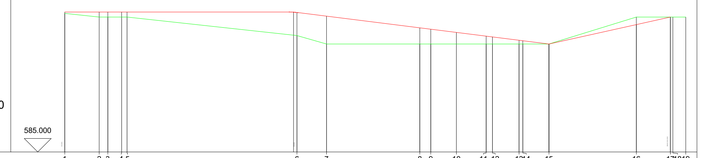

Punti dettaglio Terreno	1 2 3 4 5 6 7 8 9 10 11 12 13 14 15 16 17 18 19
Sezioni	1 2 3 4 5 6 7 8 9 10 11 12 13 14 15 16 17 18 19 20 21 22 23 24 25 26 27 28 29 30 31 32 33 34 35 36
Quote Terreno	590.134 590.000 590.000 590.000 590.000 589.311 589.000 589.000 589.000 589.000 589.000 589.000 589.000 589.000 589.000 589.000 589.000 590.000 590.000 590.000 590.000 590.000
Distanze parziali Terreno	12.778 1.146 63.000 10.965 34.572 0.477 9.483 11.013 1.146 9.848 1.146 9.681 32.356 12.623 1.146
Progressive Terreno	0.000 12.778 13.924 15.946 16.946 21.048 23.048 86.088 97.053 131.625 135.697 145.180 156.193 157.339 167.187 168.401 169.547 179.491 211.847 224.470 225.616 230.186
Pendenza % Terreno	-1.052195 % 0.000000 % -1.093431 % -2.837541 % 0.000000 % 0.000000 % 0.000000 % 0.000000 % 0.000000 % 3.090694 % 0.000000 % 0.000000 %
Quote Progetto	590.162 590.182 590.182 590.182 590.182 590.182 590.177 590.146 590.030 589.598 589.547 589.429 589.292 589.262 589.139 589.107 588.988 588.958 589.719 590.000
Dislivello Progetto	0.048 0.182 0.182 0.182 0.182 0.182 -0.852 -0.852 1.030 0.598 0.547 0.429 0.292 0.262 0.139 0.107 -0.012 -0.042 -0.281 0.000
Pendenza % Progetto	0.000 % -1.248972 % 2.223398 %

PROFILI LONGITUDINALI E TRASVERSALI PIAZZOLA

Sezione P1

SCALA LUNGHEZZE 1 : 1000
SCALA ALTEZZE 1 : 1000

Punti dettaglio Terreno	1 2 3 4 5 6 7
Quote Terreno	591.233 591.000 591.000 591.000 590.093 590.000 589.464
Progressive Terreno	0.000 14.010 29.897 105.761 110.425 147.599
Quote Progetto	590.239 590.239 590.239 590.239 590.239 590.239 590.239
Dislivello Progetto	0.000 0.239 0.239 0.239 0.239 0.239 0.239

Sezione P2

SCALA LUNGHEZZE 1 : 1000
SCALA ALTEZZE 1 : 1000

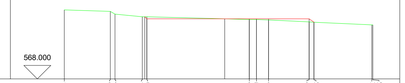

Punti dettaglio Terreno	1 2 3 4 5 6 7 8 9 10 11 12
Quote Terreno	593.541 590.000 590.000 591.000 591.000 590.000 590.000 589.812 589.003 589.000 588.000 588.000
Progressive Terreno	0.000 17.045 18.045 29.881 30.882 68.847 71.245 75.715 90.715 92.215 113.948 114.365
Quote Progetto	590.988 590.239 590.239 590.239 590.239 590.239 590.239 590.239 590.239 590.239 590.239 590.239
Dislivello Progetto	-0.000 -0.000 0.239 0.239 0.239 0.427 0.427 0.427 0.427 0.427 0.427 0.427

SEZIONI STRADALI

Sezione 1
Progressiva 100.000 [m]
Quota Progetto 589.993 [m]

SCALA LUNGHEZZE 1 : 100
SCALA ALTEZZE 1 : 100

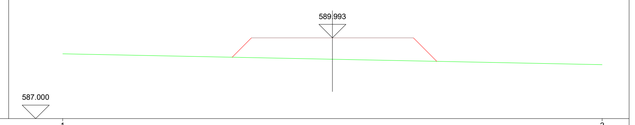

Punti dettaglio Terreno	1 2
Quote Terreno	589.401 589.000
Distanze parziali Terreno	20.000
Progressive Terreno	-10.000 10.000
Quote Progetto	589.275 589.993 589.993 589.993 589.123
Punti dettaglio Terreno	1 2
Distanze parziali Progetto	0.718 3.000 3.000 0.870
Dislivello Progetto	0.000 0.733 0.793 0.853 0.000

Sezione 3
Progressiva 223.937 [m]
Quota Progetto 589.988 [m]

SCALA LUNGHEZZE 1 : 100
SCALA ALTEZZE 1 : 100

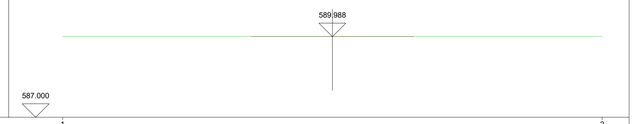

Punti dettaglio Terreno	1 2
Quote Terreno	590.000 590.000
Distanze parziali Terreno	20.000
Progressive Terreno	-10.000 10.000
Quote Progetto	589.989 589.988 589.988
Punti dettaglio Terreno	2
Distanze parziali Progetto	0.012 3.000 3.000 0.012
Dislivello Progetto	-0.012 -0.012 -0.012

Sezione 2
Progressiva 150.000 [m]
Quota Progetto 589.368 [m]

SCALA LUNGHEZZE 1 : 100
SCALA ALTEZZE 1 : 100

Punti dettaglio Terreno	1 2
Quote Terreno	589.465 589.000
Distanze parziali Terreno	20.000
Progressive Terreno	-10.000 10.000
Quote Progetto	589.334 589.368 589.368 589.398 589.198
Punti dettaglio Terreno	1 2
Distanze parziali Progetto	0.065 3.000 3.000 0.211
Dislivello Progetto	0.000 0.065 0.136 0.206 0.000