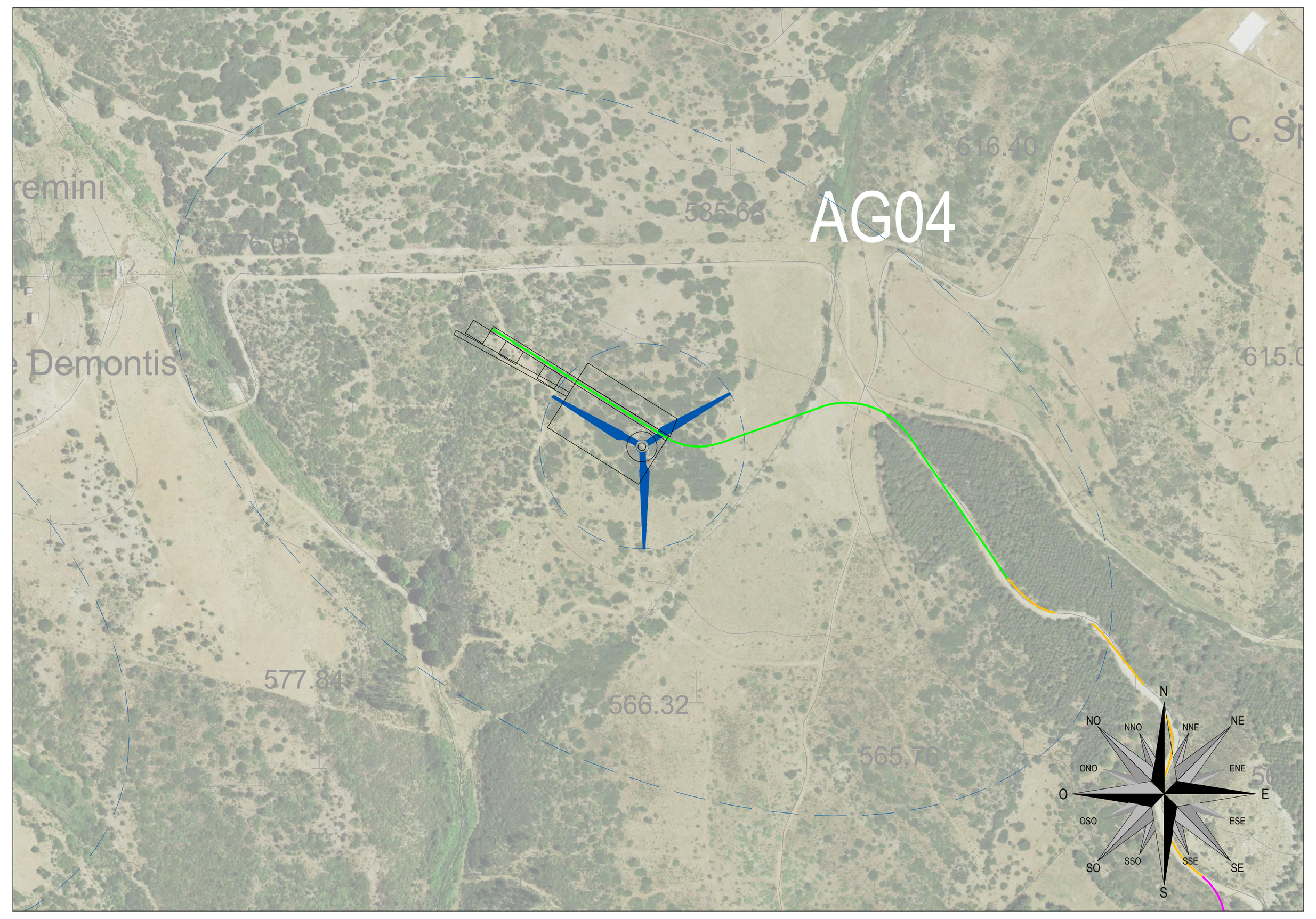

Stralcio Ortofoto - scala 1:5000

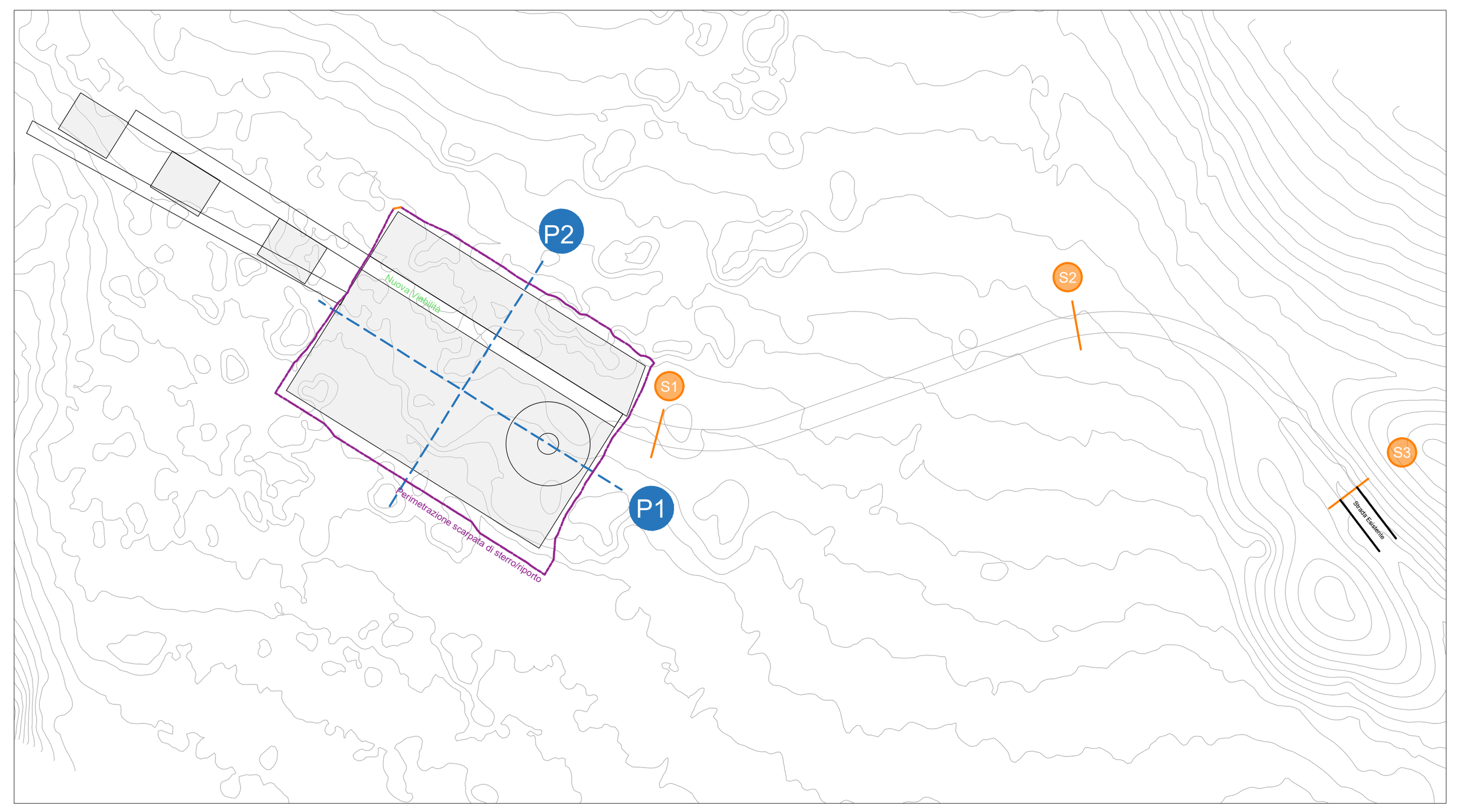

Piano quotato - scala 1:2000

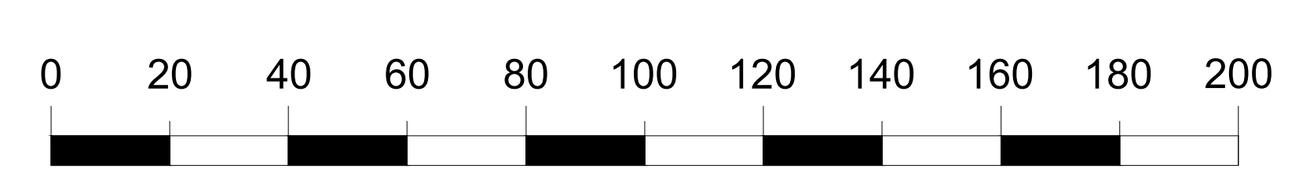

Regione Autonoma della Sardegna

Comune di Escalaplano

Committente:

Escala Wind Srl

Escala Wind Srl
Via Sardegna, 40
00187 Roma
P.IVA/C.F. 15802461002

Titolo del Progetto:

Parco Eolico
ESCALA
sito nel Comune di Escalaplano (SU)

Documento:

NUOVA VIABILITA':
STRADA ACCESSO AG04

N.Documento:

IT-VeEsca-CLP-CW-CD-DW-10.04-Rev.0

STUDIO DI PROGETTAZIONE
ING. STEFANO MUSANTI
Piazza Cesare Battisti, 11
09037 San Gavino Monreale (SU)
Tel. +39 070 9347018
Mob. +39 349 1586036
e-mail: studiomusanti@gmail.com

Progettista:

Ing. Stefano Musanti

ORDINE INGEGNERI PROVINCIA DI CAGLIARI
Dott. Ing. STEFANO MUSANTI
N. 3542

Firmato digitalmente da:
MUSANTI STEFANO
Firmato il 22/03/2023 12:58
Seriale Certificato: 1272799
Valido dal 17/03/2022 al 17/03/2025
InfoCamere Qualified Electronic Signature CA

Rev	Data Revisione	Descrizione	Redatto
00	01.06.2022	prima emissione	

PROFILO STRADALE - NUOVA VIABILITA'

SCALA LUNGHEZZE 1 : 1000
SCALA ALTEZZE 1 : 100

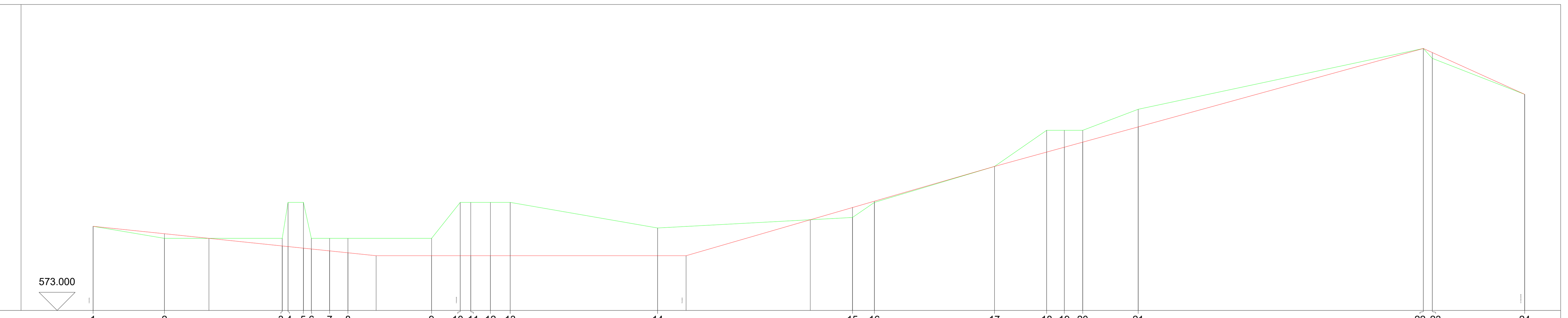

Punti dettaglio Terreno	1, 2, 3, 4, 5, 6, 7, 8, 9, 10, 11, 12, 13, 14, 15, 16, 17, 18, 19, 20, 21, 22, 23, 24
Sezioni	1, 2, 3, 4, 5, 6, 7, 8, 9, 10, 11, 12, 13, 14, 15, 16, 17, 18, 19, 20, 21, 22, 23, 24, 25, 26, 27, 28, 29, 30, 31, 32, 33, 34, 35, 36, 37, 38, 39, 40, 41, 42, 43, 44, 45, 46, 47
Quote Terreno	575.333, 575.000, 575.000, 576.000, 576.000, 575.000, 575.000, 575.000, 575.000, 576.000, 576.000, 576.000, 576.000, 575.287, 575.582, 576.000, 577.000, 578.000, 578.000, 578.000, 578.587, 580.273, 580.000, 579.000
Distanze parziali Terreno	19.826, 32.722, 1.597, 4.278, 2.223, 5.055, 5.091, 23.223, 7.985, 2.915, 5.466, 5.502, 40.928, 54.120, 6.107, 33.346, 14.500, 4.884, 5.111, 15.411, 79.202, 2.531, 25.644
Progressive Terreno	0.000, 19.826, 52.548, 54.145, 58.423, 60.646, 65.701, 70.792, 94.015, 102.000, 104.915, 110.381, 115.883, 156.811, 210.931, 217.038, 250.384, 264.884, 269.768, 274.879, 290.290, 369.492, 372.023, 397.667
Pendenza % Terreno	-1.679038 %, -0.000000 %, [illegible], -0.000000 %, [illegible], -1.741858 %, 0.545213 %, 6.841251 %, 2.998885 %, 6.896734 %, 0.000000 %, 0.000000 %, 3.810833 %, 2.128887 %, -10.804567 %, -3.899537 %
Quote Progetto	575.333, 575.128, 575.000, 574.789, 574.773, 574.729, 574.706, 574.653, 574.601, 574.519, 574.519, 574.519, 574.519, 574.519, 574.519, 574.519, 574.519, 575.518, 575.858, 576.035, 577.000, 577.398, 577.533, 577.673, 578.097, 580.273, 580.159, 579.000
Dislivello Progetto	0.000, 0.128, -0.000, -0.211, -1.227, -1.271, -0.294, -0.347, -0.399, -0.481, -0.481, -1.481, -1.481, -1.481, -1.481, -0.768, -0.811, 0.000, 0.276, 0.035, 0.000, -0.602, -0.467, -0.327, -0.491, 0.000, 0.159, 0.000
Pendenza % Progetto	-1.034478 %, 0.000000 %, 2.894988 %, 2.748277 %, -4.519732 %

PROFILI LONGITUDINALI E TRASVERSALI PIAZZOLA

Sezione P1

SCALA LUNGHEZZE 1 : 1000
SCALA ALTEZZE 1 : 1000

Punti dettaglio Terreno	1, 2, 3, 4, 5, 6, 7, 8, 9, 10, 11, 12
Quote Terreno	574.000, 574.000, 575.000, 575.000, 574.000, [illegible], 574.000, 574.000, 574.000, 573.065
Progressive Terreno	0.000, 10.497, 13.658, 16.588, 18.633, [illegible], 61.012, 97.694, 126.702, 147.599
Quote Progetto	[illegible], 574.519, 574.519, [illegible]
Dislivello Progetto	[illegible], 0.519, 0.519, [illegible]

Sezione P2

SCALA LUNGHEZZE 1 : 1000
SCALA ALTEZZE 1 : 1000

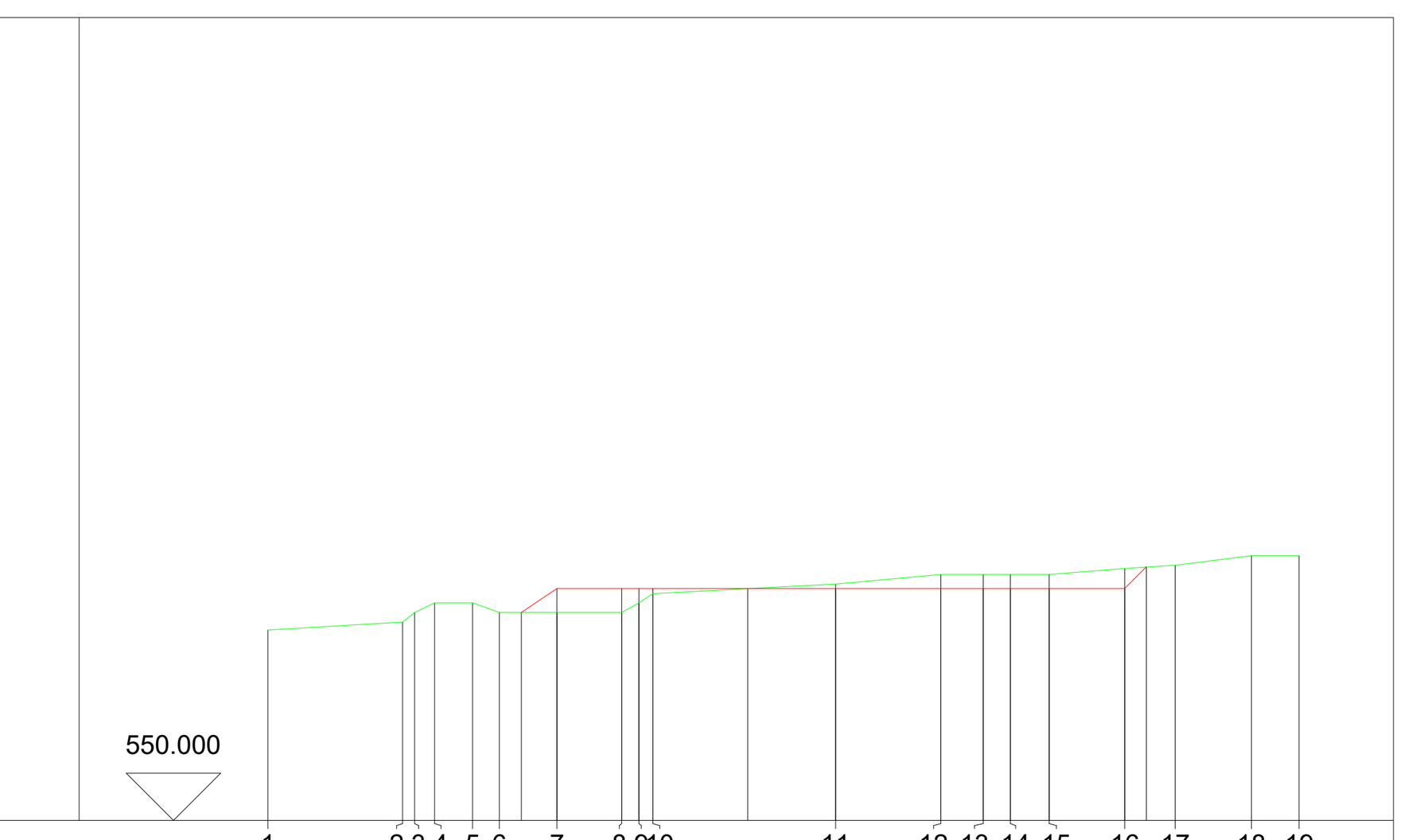

Punti dettaglio Terreno	1, 2, 3, 4, 5, 6, 7, 8, 9, 10, 11, 12, 13, 14, 15, 16, 17, 18, 19
Quote Terreno	570.124, 571.000, 572.000, 573.000, 573.000, 572.000, 572.000, 572.000, 573.000, 574.000, 575.000, 576.000, 576.000, 576.000, 576.000, 576.663, 577.000, 578.000, 578.000
Progressive Terreno	0.000, 14.275, 15.512, 17.668, 21.668, 24.513, 30.606, 37.469, 39.286, 40.741, 60.085, 71.215, 75.715, 78.576, 82.721, 90.716, 96.048, 104.097, 109.164
Quote Progetto	572.000, 574.519, 574.519, 574.519, 574.519, 574.519, 574.519, 574.519, 574.519, 574.519, 574.519, 574.519, 576.808
Dislivello Progetto	-0.000, 2.519, 2.519, 1.519, 0.519, 0.000, -0.481, -1.481, -1.481, -1.481, -1.481, -2.144, 0.000

SEZIONI STRADALI

Sezione 1
Progressiva 175.000 [m]
Quota Progetto 574.818 [m]

SCALA LUNGHEZZE 1 : 100
SCALA ALTEZZE 1 : 100

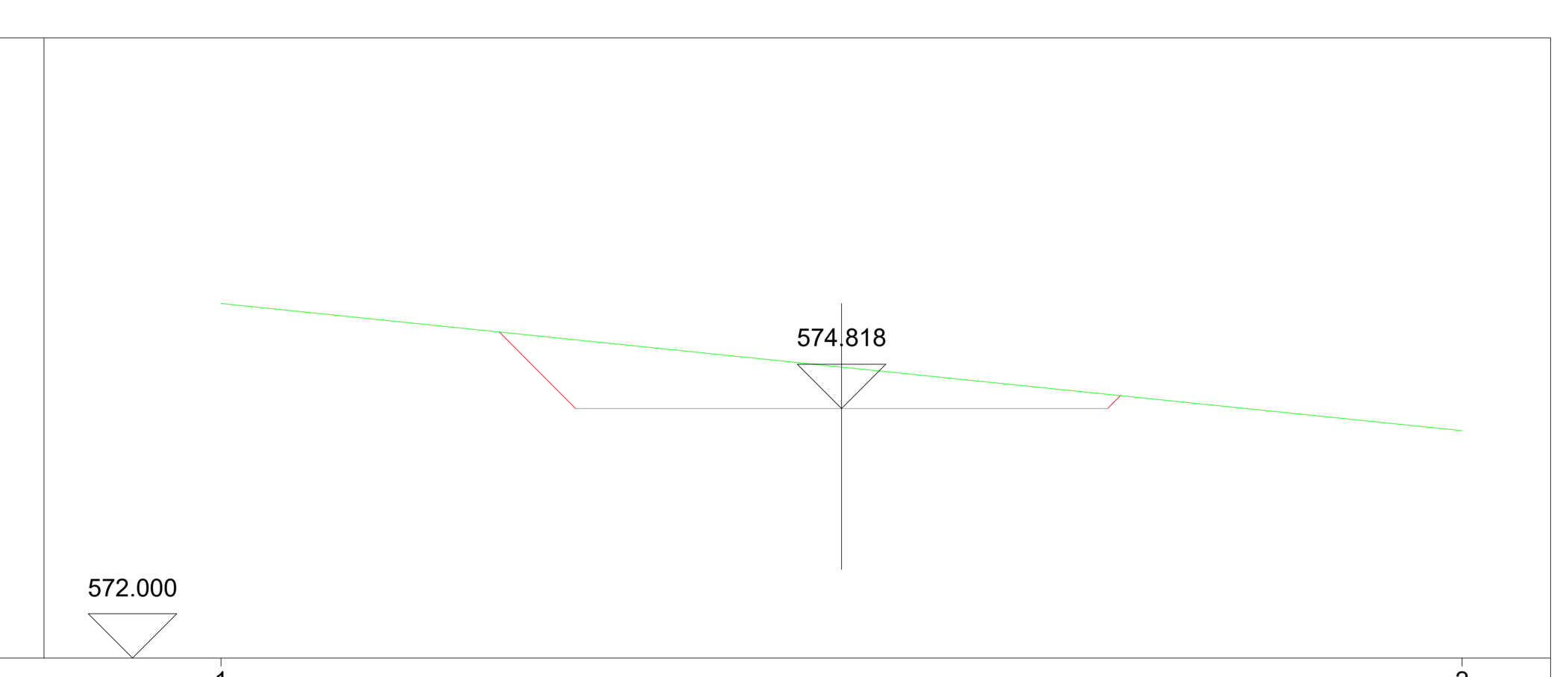

Punti dettaglio Terreno	1, 2
Quote Terreno	576.000, 574.564
Distanze parziali Terreno	14.000
Progressive Terreno	-7.000, 7.000
Quote Progetto	575.678, 574.818, 574.818, 574.818, 574.960
Punti dettaglio Terreno	1, 2
Distanze parziali Progetto	0.860, 3.000, 3.000, 0.142
Dislivello Progetto	0.000, -0.772, -0.465, -0.157, 0.000

Sezione 2
Progressiva 300.000 [m]
Quota Progetto 578.364 [m]

SCALA LUNGHEZZE 1 : 100
SCALA ALTEZZE 1 : 100

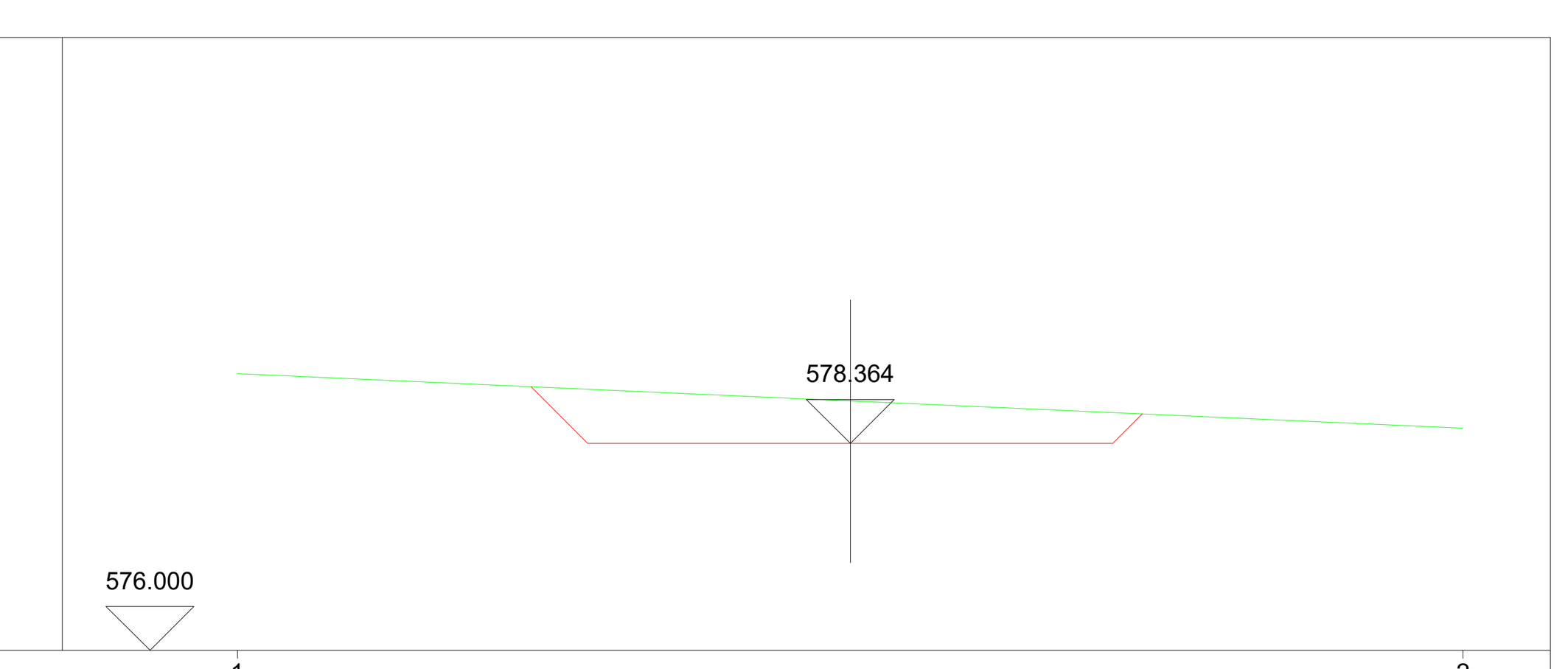

Punti dettaglio Terreno	1, 2
Quote Terreno	579.158, 578.539
Distanze parziali Terreno	14.000
Progressive Terreno	-7.000, 7.000
Quote Progetto	579.009, 578.364, 578.364, 578.364, 578.701
Punti dettaglio Terreno	1, 2
Distanze parziali Progetto	0.646, 3.000, 3.000, 0.337
Dislivello Progetto	0.000, -0.617, -0.485, -0.352, 0.000

Sezione 3 (Fr)
Progressiva 397.667 [m]
Quota Progetto 579.000 [m]

SCALA LUNGHEZZE 1 : 100
SCALA ALTEZZE 1 : 100

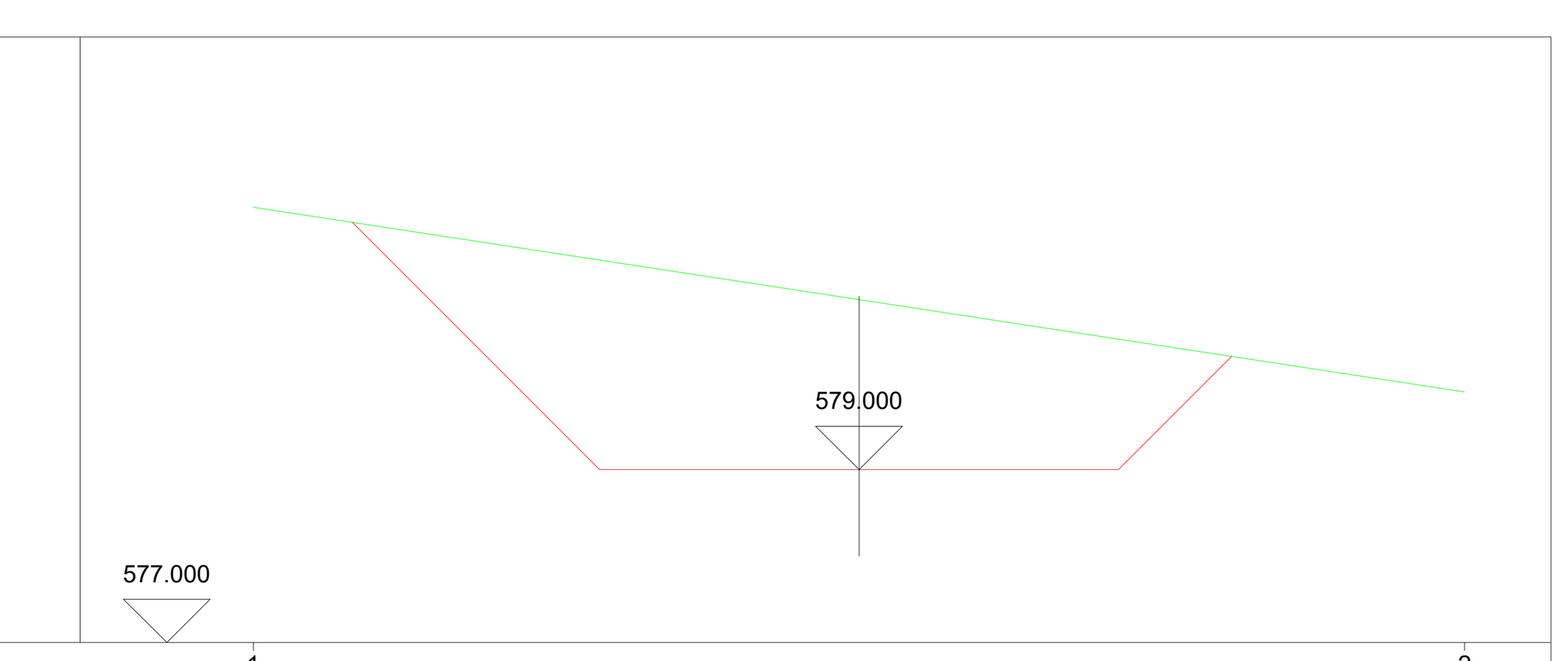

Punti dettaglio Terreno	1, 2
Quote Terreno	582.029, 579.897
Distanze parziali Terreno	14.000
Progressive Terreno	-7.000, 7.000
Quote Progetto	581.855, 579.000, 579.000, 579.000, 580.307
Punti dettaglio Terreno	1, 2
Distanze parziali Progetto	2.855, 3.000, 3.000, 1.307
Dislivello Progetto	0.000, -2.420, -1.963, -1.506, 0.000