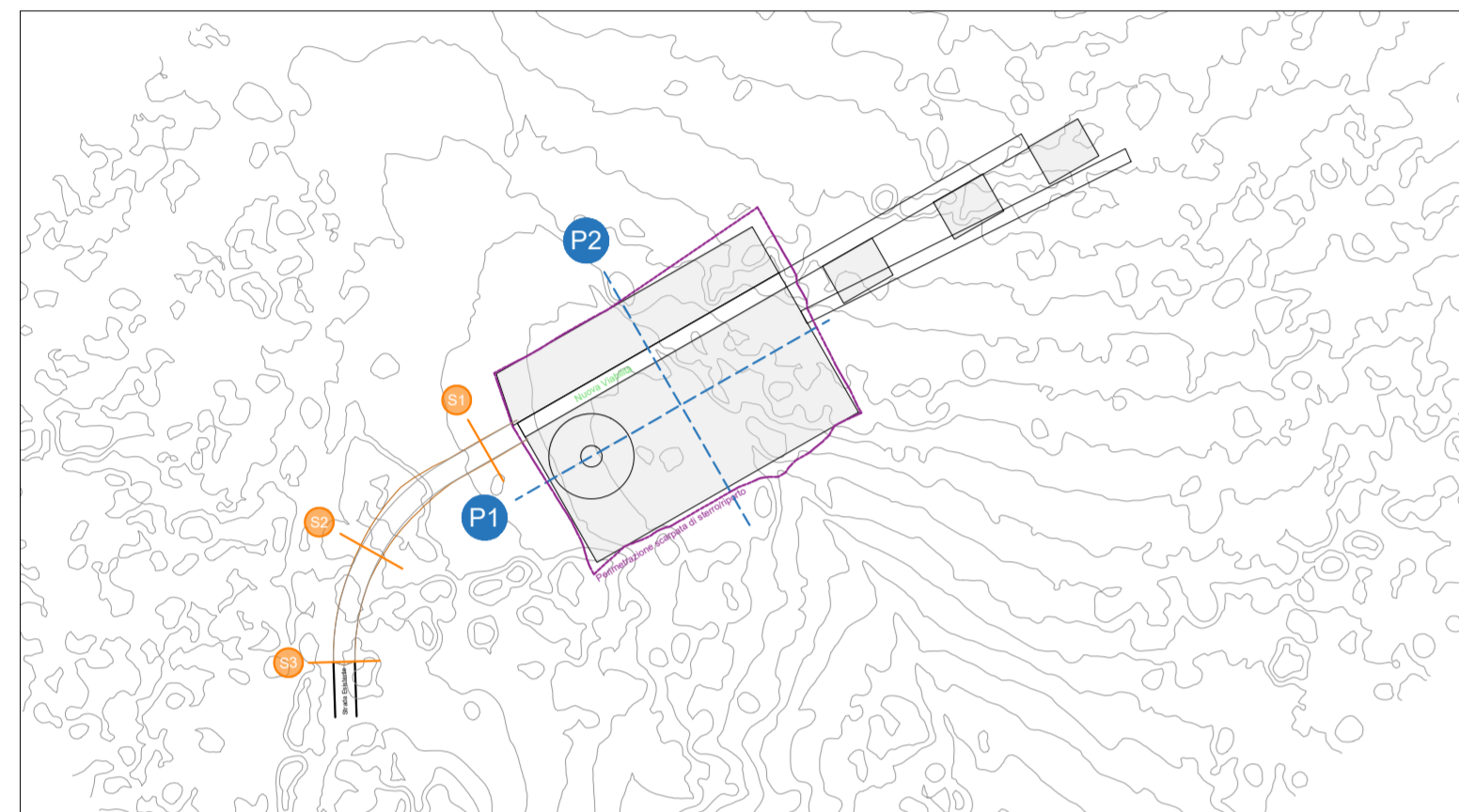





Stralcio Ortofoto - scala 1:5000

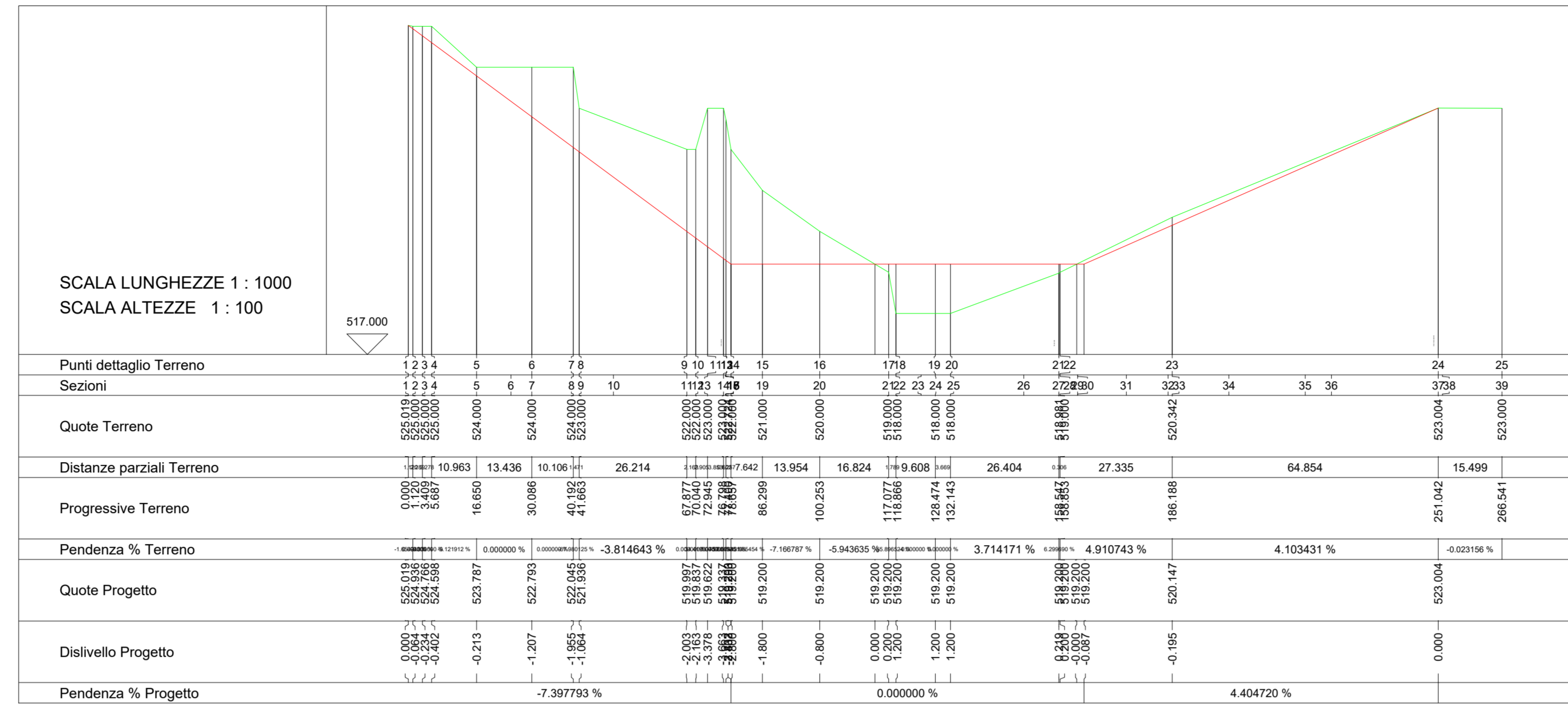


Piano quotafoto - scala 1:2000


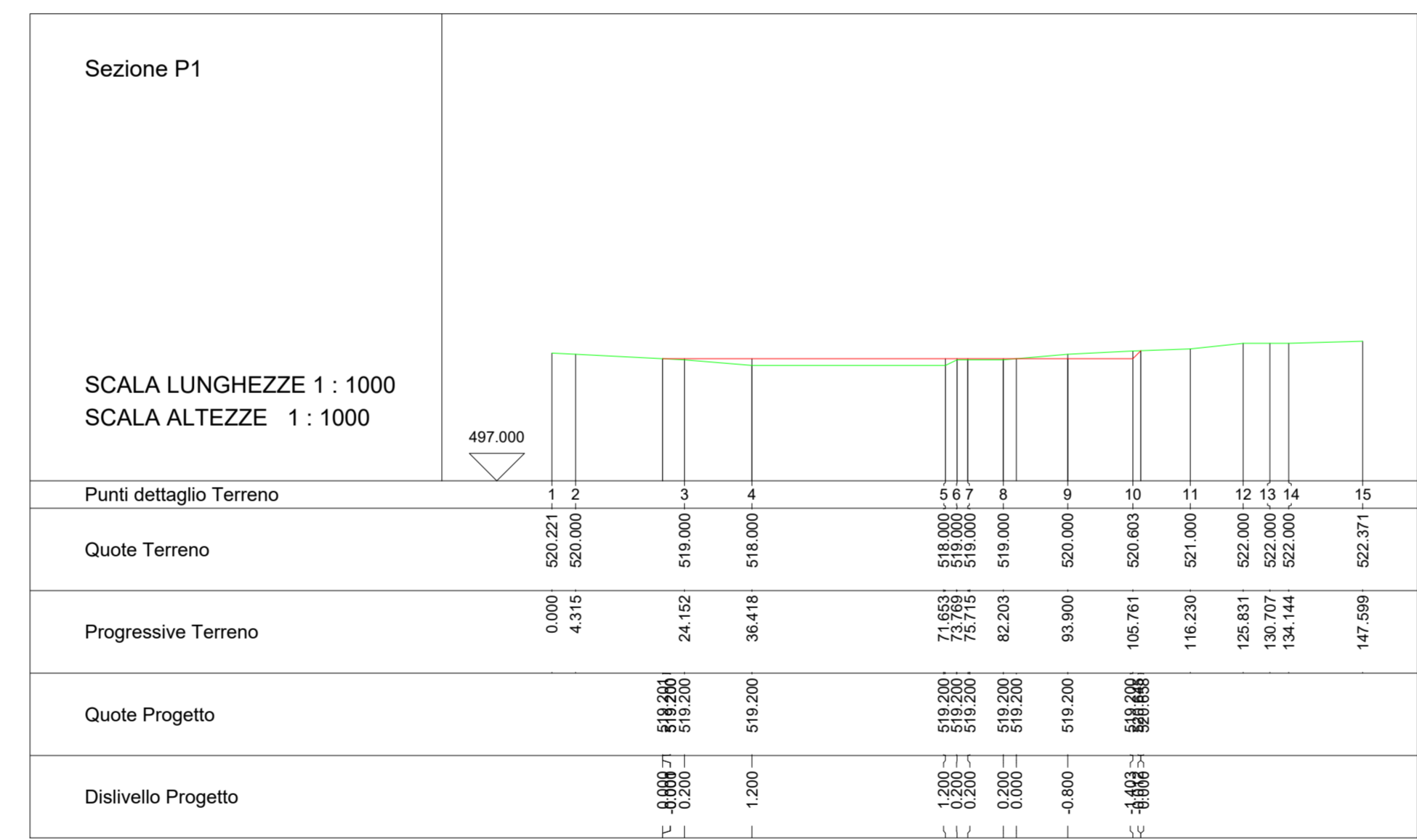


 Regione Autonoma della Sardegna		 Comune di Escalaplano	
<b>Committente:</b> <b>Escala Wind Srl</b>		<b>Escala Wind Srl</b> Via Sardegna, 40 00187 Roma P.IVA/C.F. 15802461002	
<b>Titolo del Progetto:</b> <b>Parco Eolico ESCALA</b> sito nel Comune di Escalaplano (SU)			
<b>Documento:</b> NUOVA VIABILITA': STRADA ACCESSO AG06		<b>N.Documento:</b> IT-VeEsca-CLP-CW-CD-DW-10.06-Rev.0	
<b>STUDIO DI PROGETTAZIONE</b> <b>ING. STEFANO MUSANTI</b> Piazza Cesare Battisti, 11 09037 San Gavino Monreale (SU) Tel. +39 070 9347018 Mob. +39 349 1586036 e-mail: <a href="mailto:stufomusanti@gmail.com">stufomusanti@gmail.com</a>		<b>Progettista:</b> Ing. Stefano Musanti 	
Rev	Data Revisione	Descrizione	Redatto
00	01.06.2022	prima emissione	

PROFILO STRADALE - NUOVA VIABILITA'



PROFILI LONGITUDINALI E TRASVERSALI PIAZZOLA



SEZIONI STRADALI

