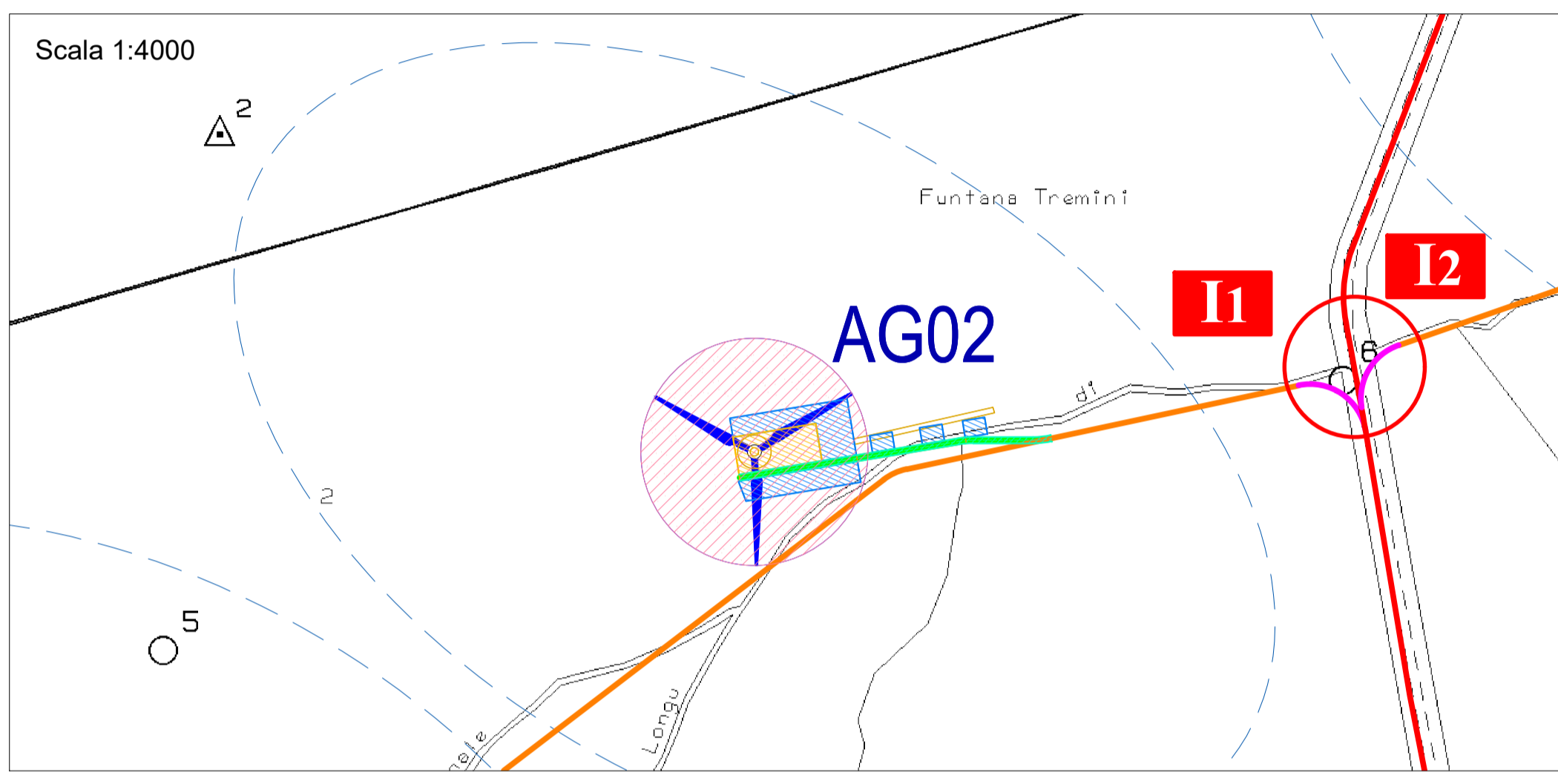


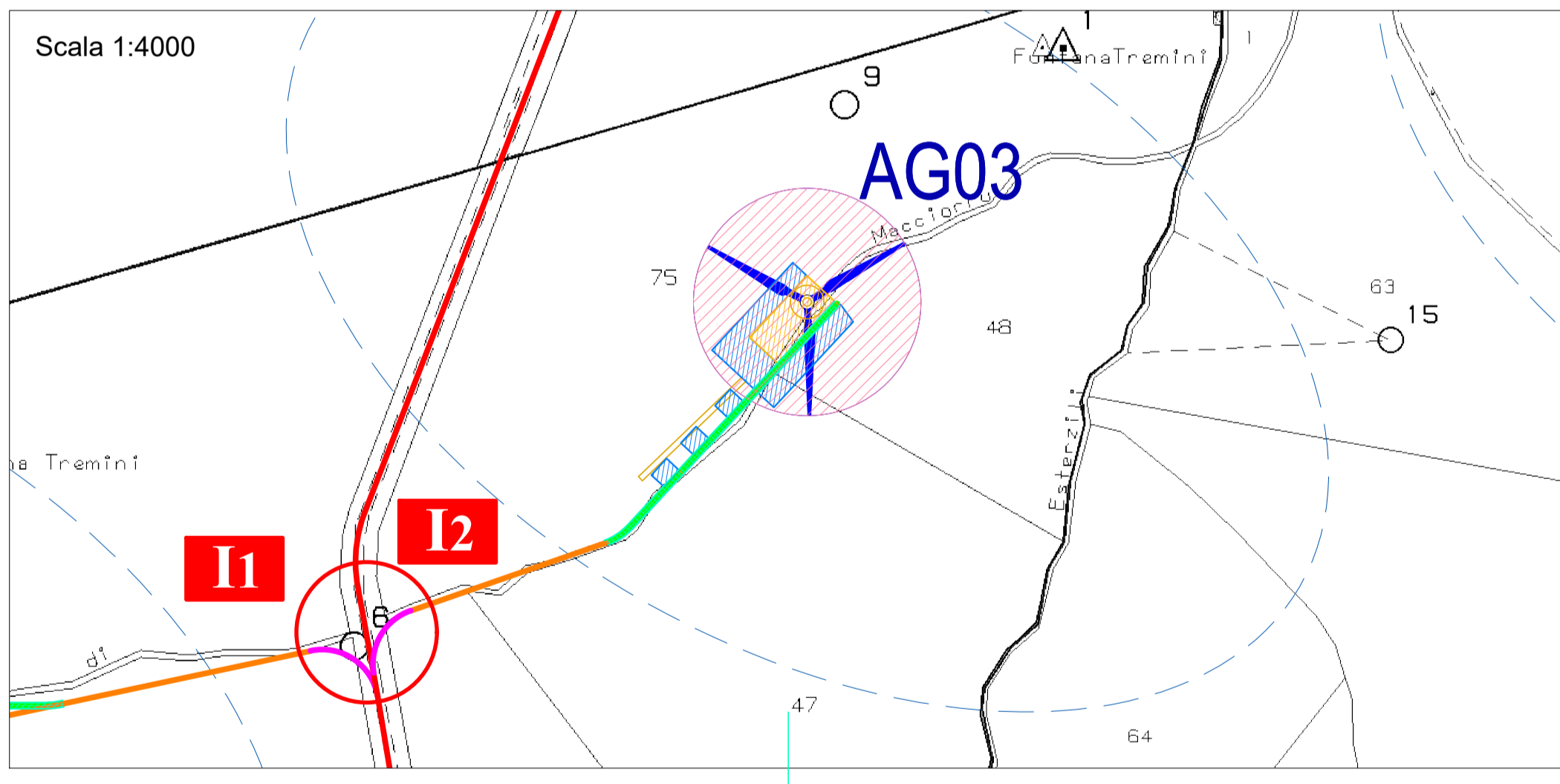
AG01

Comune	DATI CATASTALI								OCCUPAZIONE PERMANENTE			OCCUPAZIONE TEMPORANEA	
	Mappali		Superficie (ha)			Superficie (mq)	Qualità del Terreno		Servizi permanenti di sorvolo	Piazzola fissa	Viabilità interna	Allargamenti stradali	Piazzole temporanee
	Foglio	Mappale	ha	are	ca		Coltura	Classe					
Escalaplano	4	2	8	69	12	86 912	PASCOLO	1	X	X	X		x
	4	6	45	24	43	452 443	PASC CESPUG	03	X				
			12	88	73	128 873	PASCOLO	1					
	15	19	37	151 937	PASCOLO ARB	01							



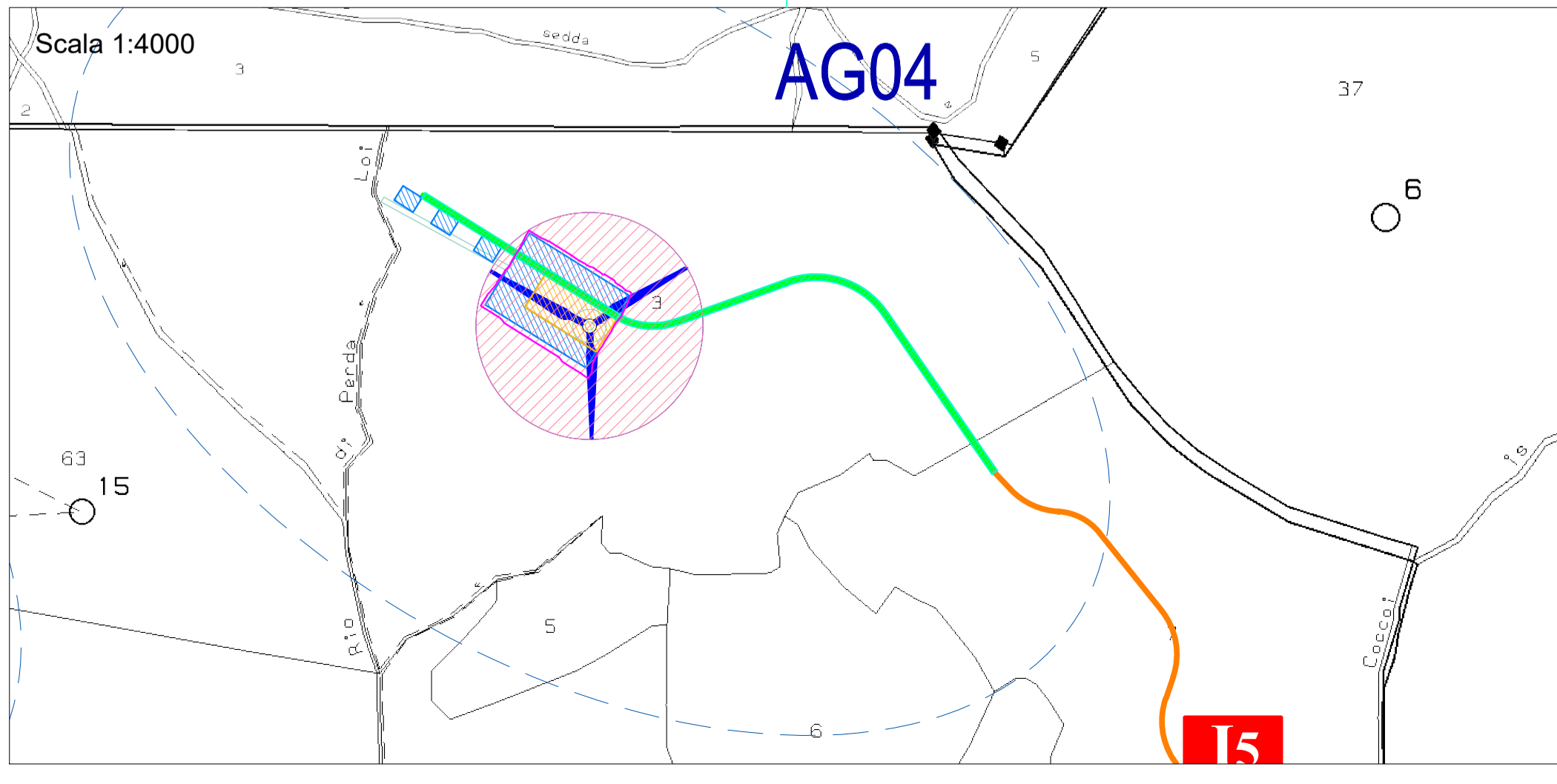
AG02

Comune	DATI CATASTALI								OCCUPAZIONE PERMANENTE			OCCUPAZIONE TEMPORANEA	
	Mappali		Superficie (ha)			Superficie (mq)	Qualità del Terreno		Servizi permanenti di sorvolo	Piazzola fissa	Viabilità interna	Allargamenti stradali	Piazzole temporanee
	Foglio	Mappale	ha	are	ca		Coltura	Classe					
Escalaplano	4	90	0	22	21	2 221	SEMINATIVO	4	X		X		x
	4	2	8	69	12	86 912	PASCOLO	1	X	X	X		x
			45	24	43	452 443	PASC CESPUG	03					
			23	32	0	23 320	PASCOLO ARB	01					
	4	8	15	75	75	157 575	PASC CESPUG	03			X		



AG03

Comune	DATI CATASTALI								OCCUPAZIONE PERMANENTE			OCCUPAZIONE TEMPORANEA	
	Mappali		Superficie (ha)			Superficie (mq)	Qualità del Terreno		Servizi permanenti di sorvolo	Piazzola fissa	Viabilità interna	Allargamenti stradali	Piazzole temporanee
	Foglio	Mappale	ha	are	ca		Coltura	Classe					
Escalaplano	4	47	8	0	0	80 000	PASCOLO ARB	01	X				X
	4	48	4	12	63	41 263	PASC CESPUG	03	X	X	X		x
			4	75	10	86	88	108 688	ENTE URBANO	1	X	X	X



AG04

Comune	DATI CATASTALI								OCCUPAZIONE PERMANENTE			OCCUPAZIONE TEMPORANEA	
	Mappali		Superficie (ha)			Superficie (mq)	Qualità del Terreno		Servizi permanenti di sorvolo	Piazzola fissa	Viabilità interna	Allargamenti stradali	Piazzole temporanee
	Foglio	Mappale	ha	are	ca		Coltura	Classe					
Escalaplano	5	3	10	0	0	100 000	PASCOLO ARB	01	X	X	X		x
Escalaplano	5	7	9	20	40	92 040	PASC CESPUG	03			X		

Regione Autonoma della Sardegna

Comune di Escalaplano

Committente:

Escala Wind Srl

Escala Wind Srl
Via Sardegna, 40
00187 Roma
P.IVA/C.F. 15802461002

Titolo del Progetto:

Parco Eolico ESCALA
sito nel Comune di Escalaplano (SU)

Documento:

PIANO PARTICELLARE DI ESPROPRIO

N. Documento:
IT-VeEsca-CLP-CW-CD-DW-12.02-Rev.0

STUDIO DI PROGETTAZIONE
ING. STEFANO MUSANTI
Piazza Cesare Battisti, 11
09037 San Gavino Monreale (SU)
Tel. +39 070 9347016
Mob. +39 349 1586036
e-mail: studiomusanti@gmail.com

Progettista:
Ing. Stefano Musanti

Rev	Data Revisione	Descrizione	Redatto
00	01.06.2022	prima emissione	