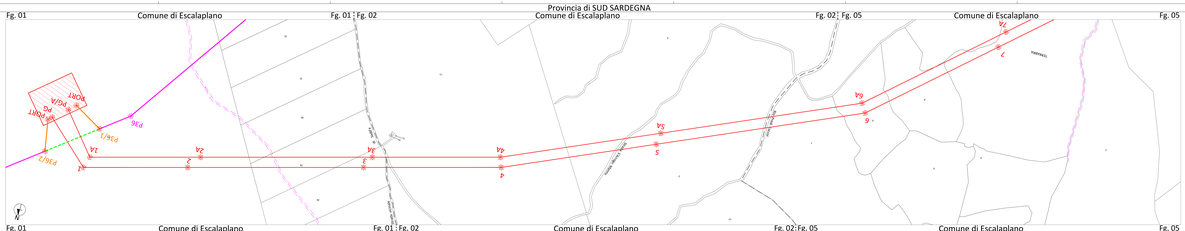
Fg. 01
Comune di Escalaplano
Fg. 01
Fg. 02
Provincia di SUD SARDEGNA
Comune di Escalaplano
Fg. 02
Fg. 05
Comune di Escalaplano
Fg. 05
P.M.1
P.M.2
P.M.3
P.M.4
P.M.5
P.M.6
P.M.7
P.M.8
P.M.9
P.M.10
P.M.11
P.M.12
P.M.13
P.M.14
P.M.15
P.M.16
P.M.17
P.M.18
P.M.19
P.M.20
P.M.21
P.M.22
P.M.23
P.M.24
P.M.25
P.M.26
P.M.27
P.M.28
P.M.29
P.M.30
P.M.31
P.M.32
P.M.33
P.M.34
P.M.35
P.M.36
P.M.37
P.M.38
P.M.39
P.M.40

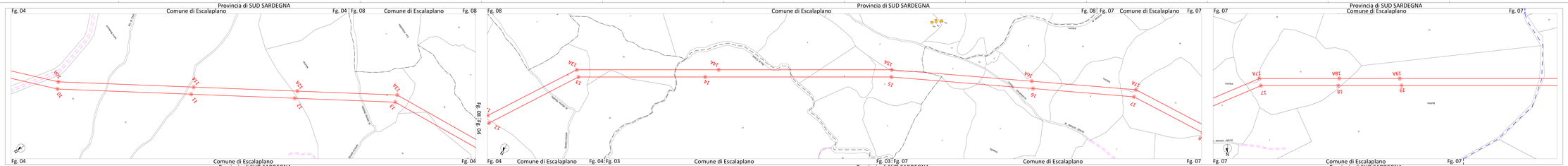

LEGENDA

- Elettrodotti AT 150 kV di progetto
- Limite di Foglio
- Limite di Comune
- Tratta da demolire linea AT 150kV "Goni - Ulassai"
- Raccordi alla linea AT 150kV "Goni - Ulassai"
- Nuova SE RTN di smistamento 150kV
- SE RTN 380/150kV

Regione Autonoma della Sardegna

Comune di Escalaplano

Committente:

Escala Wind Srl

Progettista:

Ing. Giovanni Usai
Ing. Fabio Usai

Titolo del Progetto:

Parco Eólico
ESCALAPLANO
sito nel Comune di Escalaplano (SU)

Descrizione:

OPERE RTN:
PLANIMETRIA CARTOGRAFIA
CATASTALE CON INTERVENTI
COMUNE DI ESCALAPLANO 2-0-2

Elaborato:

S28B-PG04-D

INSE. Ing. Giovanni Usai, ed Ing. Fabio Usai
Viale Monastir 106/A
09122 Cagliari
Tel. 070 / 271 7260
Email: info@insea-ingegneria.eu

Progettista:

Ing. Giovanni Di Maio
Ing. Luigi Mellacina
Ing. Giovanni Usai
Ing. Fabio Usai

ORDINE DEGLI INGEGNERI DELLA PROVINCIA DI CAGLIARI
Ing. Giovanni Usai
Sez. A - 2198

Rev.	Data Revisione	Descrizione	Redatto	Controllato	Approvato
00	Febbraio 2023	prima emissione	INSE srl	V. D'Aloia	Escala Wind Srl

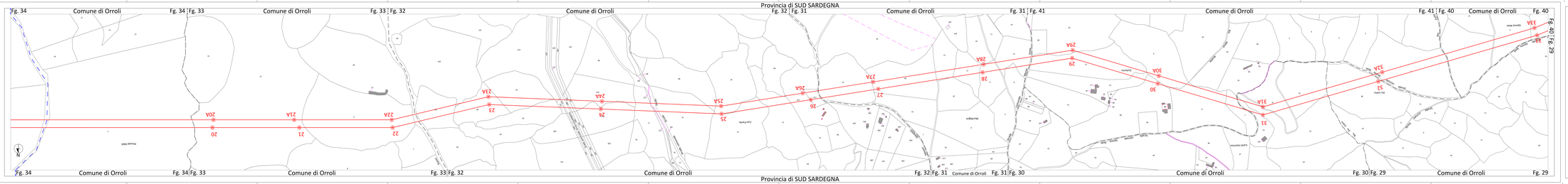
Provincia di SUD SARDEGNA
Fg. 34
Comune di Orroli
Fg. 34
Fg. 33
Comune di Orroli
Fg. 33
Fg. 32
Comune di Orroli
Fg. 32
Fg. 31
Comune di Orroli
Fg. 31
Fg. 41
Comune di Orroli
Fg. 41
Fg. 40
Comune di Orroli
Fg. 40
Fg. 39
Fg. 30
Fg. 29
Comune di Orroli
Fg. 30
Fg. 31
Comune di Orroli
Fg. 32
Fg. 33
Comune di Orroli
Fg. 33
Fg. 34
Comune di Orroli
Fg. 34
Fg. 29
Comune di Orroli
Fg. 29
Provincia di SUD SARDEGNA
20A
20
21A
21
22A
22
23A
23
24A
24
25A
25
26A
26
27A
27
28A
28
29A
29
30A
30
31A
31
32A
32
33A
33
Cala Farina
Valle Pozzo
Cala Sarmiana
Cala Sarmiana
Cala Sarmiana

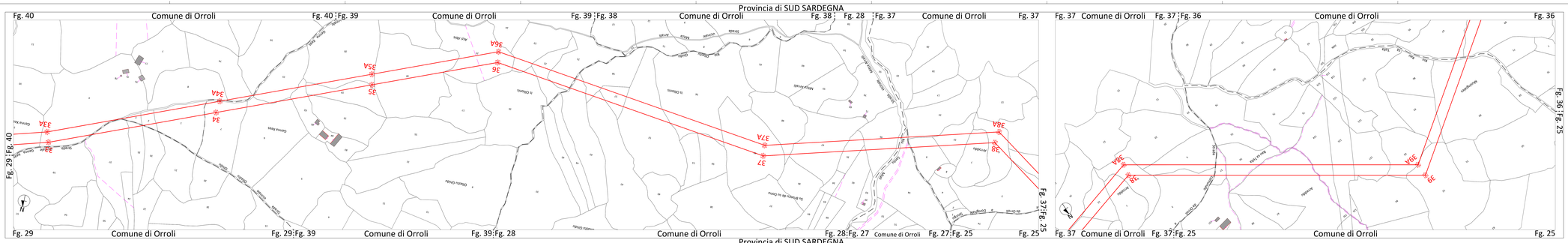
Provincia di SUD SARDEGNA
Fg. 40
Comune di Orroli
Fg. 39
Fg. 38
Fg. 28
Fg. 37
Fg. 36
Fg. 25
Fg. 29
Fg. 27
34A
35A
36A
37A
38A
39A
34
35
36
37
38
39
Strada Nuova
Strada Vicinale Sa Pranta
Strada Vicinale Sa Pranta
Strada Vicinale Sa Pranta

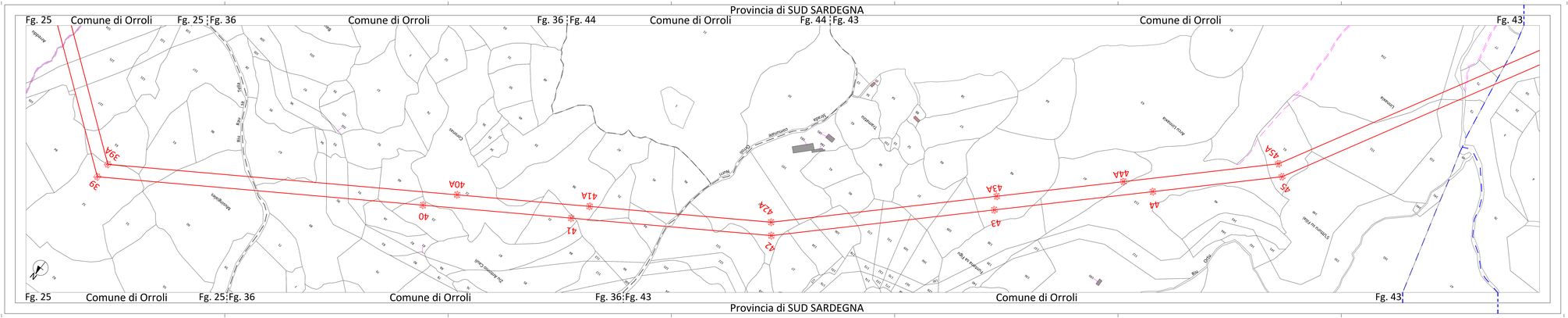

LEGENDA

- Elettrodotti AT 150 kV di progetto
- Limite di Foglio
- Limite di Comune
- Tratta da demolire linea AT 150kV "Goni - Ulassai"
- Raccordi alla linea AT 150kV "Goni - Ulassai"
- Nuova SE RTN di smistamento 150kV
- SE RTN 380/150kV

Regione Autonoma della Sardegna

Comune di Escalaplano

Committente:

Escala Wind Srl

Escala Wind Srl
Via Sardegna 40
00187 Roma
P.IVA/C.F. 16816671002

Titolo del Progetto:

Parco Eolico
ESCALAPLANO
sito nel Comune di Escalaplano (SU)

Elaborato:

OPERE RTN
PLANIMETRIA CARTOGRAFIA
CATASTALE CON INTERVENTI
COMUNE DI ORROLI - 3 di 3

N.Documento:

S288-PG04-D

INSE
Ing. Francesco Di Maso
Ingegneria Servizi Energetici

Viale Michelangelo, 72
80129 Napoli
TEL (081 579 7958
mail: micina.maia@gmail.com

Progettista:

Amm. Francesco Di Maso
Ing. Luigi Matarlema
Ing. Pasquale Esposito
Ing. Nicola Catalano

ORDINE DEGLI INGEGNERI DELLA PROVINCIA DI NAPOLI
Ing. Luigi Matarlema
Iscritto all'albo
Sez. A
Prov. Napoli
N. 11962

Rev	Data Revisione	Descrizione	Redatto	Controllato	Approvato
00	Febbraio 2023	prima emissione	INSE srl	F. Di Maso	Escala Wind Srl

Provincia di SUD SARDEGNA

Comune di Siurgus Donigala

Fg. 01

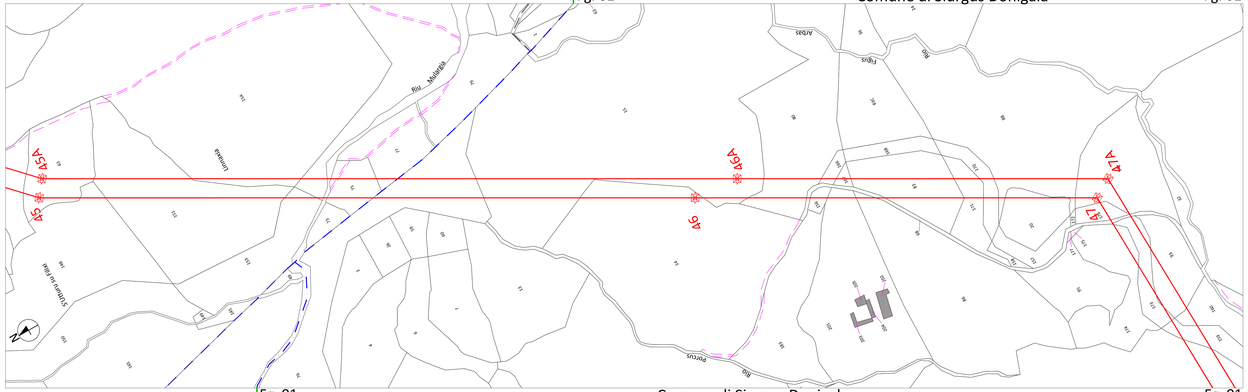

Fg. 01

Comune di Siurgus Donigala

Provincia di SUD SARDEGNA

Fg. 01

Comune di Siurgus Donigala

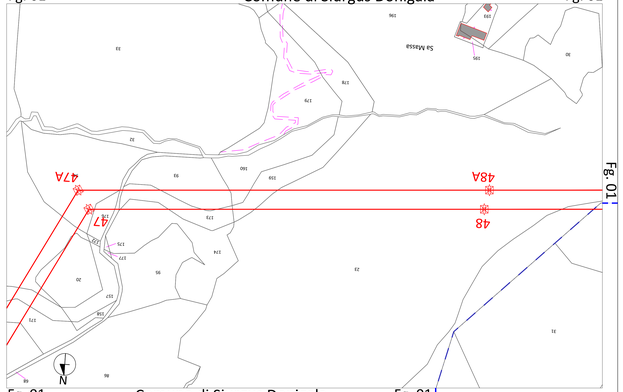

Fg. 01

Comune di Siurgus Donigala

Fg. 01

LEGENDA

- Elettrodotti AT 150 kV di progetto
- Limite di Foglio
- Limite di Comune
- Tratta da demolire linea AT 150kV "Goni - Ulassai"
- Raccordi alla linea AT 150kV "Goni - Ulassai"
- Nuova SE RTN di smistamento 150kV
- SE RTN 380/150kV

Regione Autonoma della Sardegna

Comune di Escalaplano

Committente:

Escala Wind Srl

Escala Wind Srl
Via Sardegna, 40
00187 Roma
P.IVA C.F. 16852481002

Titolo del Progetto:

Parco Eolico

ESCALAPLANO

sito nel Comune di Escalaplano (SU)

Documento:

OPERE RTN
PLANIMETRIA CARTOGRAFIA
CATASTALE CON INTERVENTI
COMUNE DI SIURGUS DONIGALA

N.Documento:

S288-PG04-D

INGE
Ingegneria Green srl

viale Michelangelo, 71
80129 Napoli
TEL 081 579 7958
mail: tecnico.inge@gmail.com

Progettista:

Arch. Francesco Di Maso
Ing. Luigi Maddalena
Ing. Pasquale Esposito
Ing. Nicola Gaziero

ORDINE DEGLI ARCHITETTI PIANIFICATORI PAESAGGISTI E CONSERVATORI DELLA PROVINCIA DI NAPOLI
Architetto Francesco Di Maso
ORDINE DEGLI INGEGNERI DELLA PROVINCIA DI NAPOLI
Ingegnere Luigi Maddalena
Ingegnere Pasquale Esposito
Ingegnere Nicola Gaziero
N° ISCRIZIONE: 17962

Rev	Data Revisione	Descrizione	Redatto	Controllato	Approvato
00	Febbraio 2023	prima emissione	INGE srl	F. Di Maso	Escala Wind Srl

Provincia di SUD SARDEGNA

Fg. 45 Comune di Mandas Fg. 45

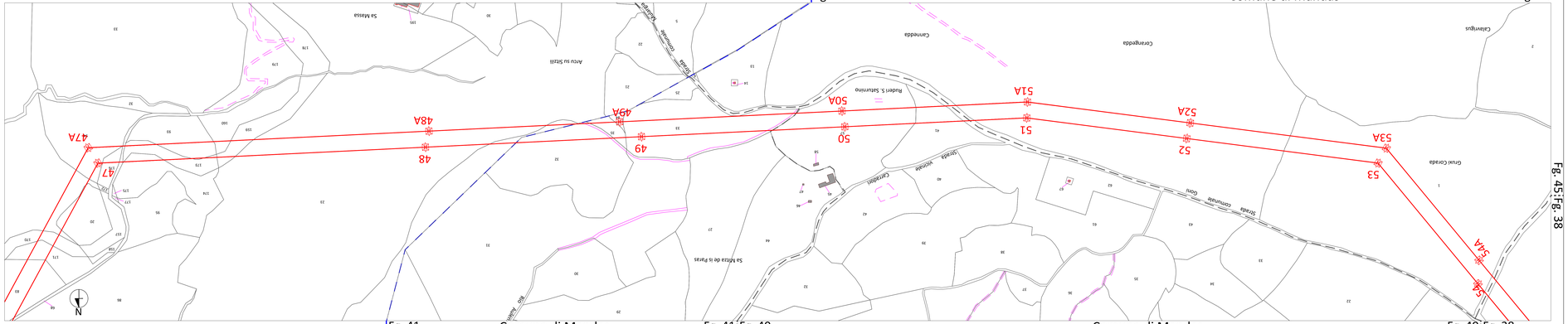

Provincia di SUD SARDEGNA

LEGENDA

- Elettrodotti AT 150 kV di progetto
- Limite di Foglio
- Limite di Comune
- Tratta da demolire linea AT 150kV "Goni - Ulassai"
- Raccordi alla linea AT 150kV "Goni - Ulassai"
- Nuova SE RTN di smistamento 150kV
- SE RTN 380/150kV

Regione Autonoma della Sardegna

Comune di Escalaplano

Committente:

Escala Wind Srl

Escala Wind Srl
Via Sardegna, 40
00187 ROMA
P.IVA/C.F.: 16826610102

Titolo del Progetto:

Parco Eolico
ESCALAPLANO
sito nel Comune di Escalaplano (SU)

Documento:

OPERE RTN
PLANIMETRIA CARTOGRAFIA
CATASTALE CON INTERVENTI
COMUNE DI MANDAS - 1 di 4

N.Documento:

S288-PG04-D

INSe
Via F. Scarpellino, 17
Via Michelangelo, 71
80128 Napoli
Tel.:081 579 7998
mail: tecnico.inse@gmail.com

Progettista:

Arch. Francesco Di Maso
Ing. Luigi Madaferro
Ing. Pasquale Esposito
Ing. Nicola Gaetano

ORDINE DEGLI INGEGNERI DELLA PROVINCIA DI NAPOLI
INGEGNERE
PASQUALE ESPOSITO
SEZIONE A
N° ISCRIZIONE: 17962

Rev	Data Revisione	Descrizione	Redatto	Controllato	Approvato
00	Febbraio 2023	prima emissione	INSE srl	F. Di Maso	Escala Wind Srl

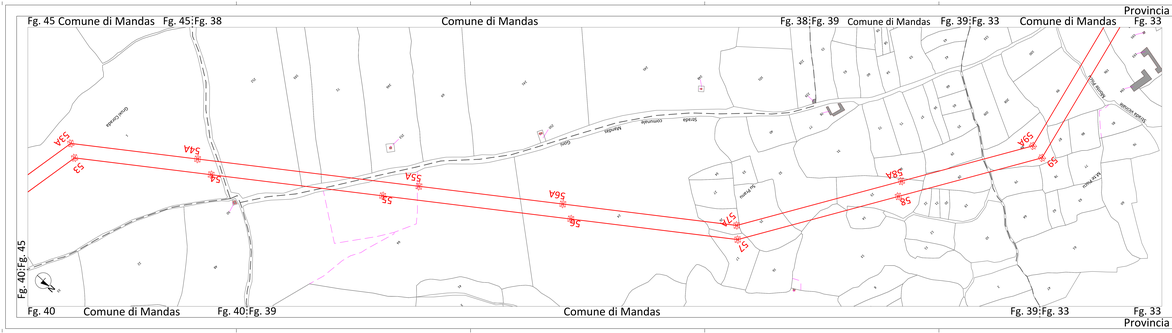

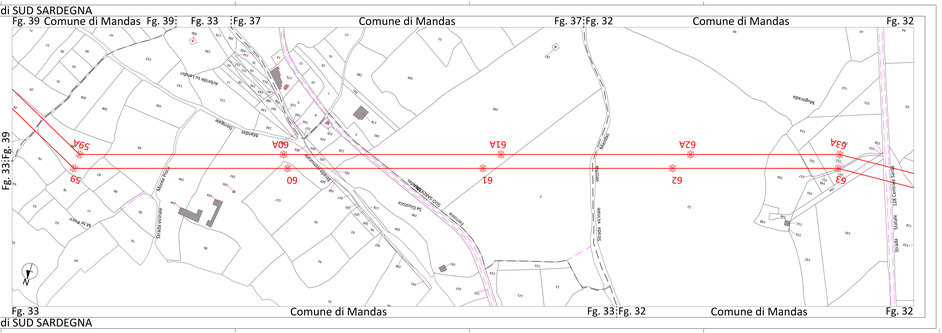

LEGENDA

- Elettrodotti AT 150 kV di progetto
- Limite di Foglio
- Limite di Comune
- Tratta da demolire linea AT 150kV "Goni - Ulassai"
- Raccordi alla linea AT 150kV "Goni - Ulassai"
- Nuova SE RTN di smistamento 150kV
- SE RTN 380/150kV

Regione Autonoma della Sardegna

Comune di Escalaplano

Committente:

Escala Wind Srl

Escala Wind Srl
Via Sardegna 50
00187 Roma
P.IVA/C.F. 16824991001

Titolo del Progetto:

Parco Eólico

ESCALAPLANO

sito nel Comune di Escalaplano (SU)

Documento:

OPERE RTN
PLANIMETRIA CARTOGRAFIA
CATASTALE CON INTERVENTI
COMUNE DI MANDAS - 2 di 4

N.Documento:

S288-PG04-D

INSe. Ing. Sergio di Nino srl

Viale dell'Artigianato, 75
00128 Roma
tel. 06 5076 4111
mail: ing.sergio.dinino@gmail.com

Progettisti:

Arch. Francesco Di Meo
Ing. Luigi Malatesta
Ing. Sergio Di Nino
Ing. Hosea Gaddoni

ORDINE DEGLI INGEGNERI DELLA PROVINCIA DI ROMA
Ing. Sergio Di Nino
Sez. A 17449

Rev.	Data Revisione	Descrizione	Redatto	Controllato	Approvato
00	Febbraio 2023	prima emissione	INSE srl	F. Di Meo	Escala Wind Srl

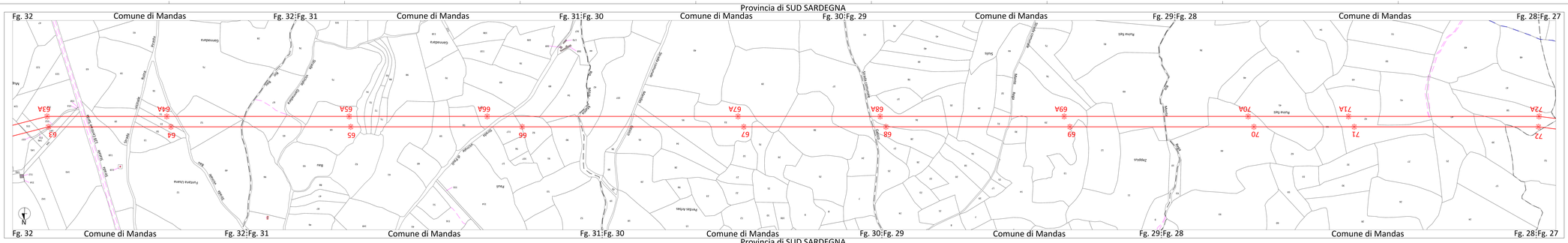

LEGENDA

- Elettrodotti AT 150 kV di progetto
- Limite di Foglio
- Limite di Comune
- Tratta da demolire linea AT 150kV "Goni - Ulassai"
- Raccordi alla linea AT 150kV "Goni - Ulassai"
- Nuova SE RTN di smistamento 150kV
- SE RTN 380/150kV

Regione Autonoma della Sardegna

Comune di Escalaplano

Committente:

Escala Wind Srl

Escala Wind Srl
Via Mameli 43
09100 Cagliari
P.IVA/C.F. 08824870 0

Titolo del Progetto:

Parco Eolico
ESCALAPLANO
sito nel Comune di Escalaplano (SU)

Documento:
OPERE RTN
PLANIMETRIA CARTOGRAFIA
CATASTALE CON INTERVENTI
COMUNE DI MANDAS - 3 di 4

N.Documento:
S288-PG04-D

INSE
Via Repubblica 31
41049 Sassuolo (MO)
Italy
Tel. +39 0536 804 611
Fax. +39 0536 804 622
mail: info@inse.eu
web: www.inse.eu

Progettista:
Arch. Francesco Di Maio
Ing. Luigi Malavolta
Ing. Giovanni Battista
Ing. Paolo Galiano

Iscritto all'Ordine degli Ingegneri della Provincia di Modena al n. 1149

Rev.	Data Revisione	Descrizione	Redatto	Controllato	Approvato
00	Febbraio 2023	prima emissione	INSE srl	F. Di Maio	Escala Wind Srl

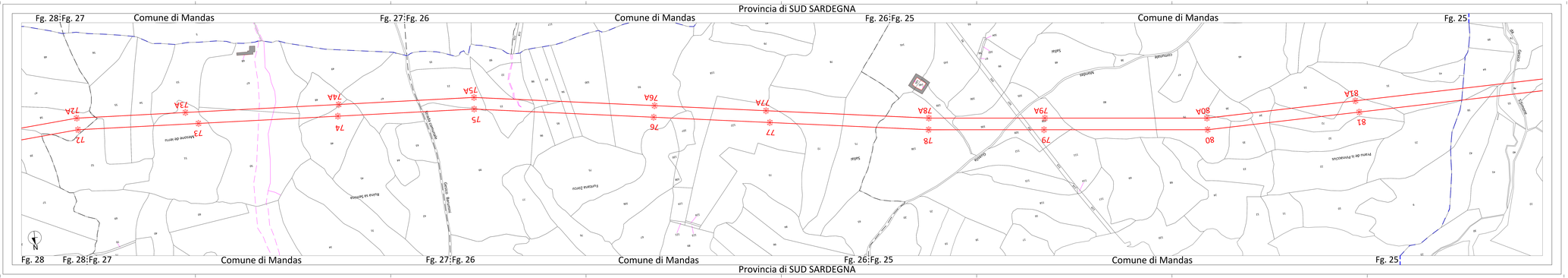

LEGENDA

- Elettrodotti AT 150 kV di progetto
- Limite di Foglio
- Limite di Comune
- Tratta da demolire linea AT 150kV "Goni - Ulassai"
- Raccordi alla linea AT 150kV "Goni - Ulassai"
- Nuova SE RTN di smistamento 150kV
- SE RTN 380/150kV

Regione Autonoma della Sardegna

Comune di Escalaplano

Committente:

Escala Wind Srl

Escala Wind Srl
Via Roma 4
09100 Cagliari (CA)
P.IVA/C.F. 03824870922

Titolo del Progetto:

Parco Eolico

ESCALAPLANO

sito nel Comune di Escalaplano (SU)

Documento:

OPERE RTN
PLANIMETRIA CARTOGRAFIA
CATASTALE CON INTERVENTI
COMUNE DI MANDAS - 4 di 4

N.Documento:

S288-PG04-D

INSE.
Viale Ellicriso(angolo, 72
00139 Roma
TEL:06/ 679 7958
mail: stefano.inse@gmail.com

Progettisti:

Arcms. Francesco Di Maio
Ing. Luigi Matalonia
Ing. Pasquale Esposito
Ing. Nicola Galdiero

ORDINE DEGLI INGEGNERI DELLA PROVINCIA DI NAPOLI
Ing. Pasquale ESPOSITO
Sez. A - settore A
N. ORDINE 17383

Rev.	Data Revisione	Descrizione	Redatto	Controllato	Approvato
00	Febbraio 2023	prima emissione	INSE srl	F. Di Maio	Escala Wind Srl

Provincia di SUD SARDEGNA

Fg. 15 | Comune di Escolca | Fg. 15

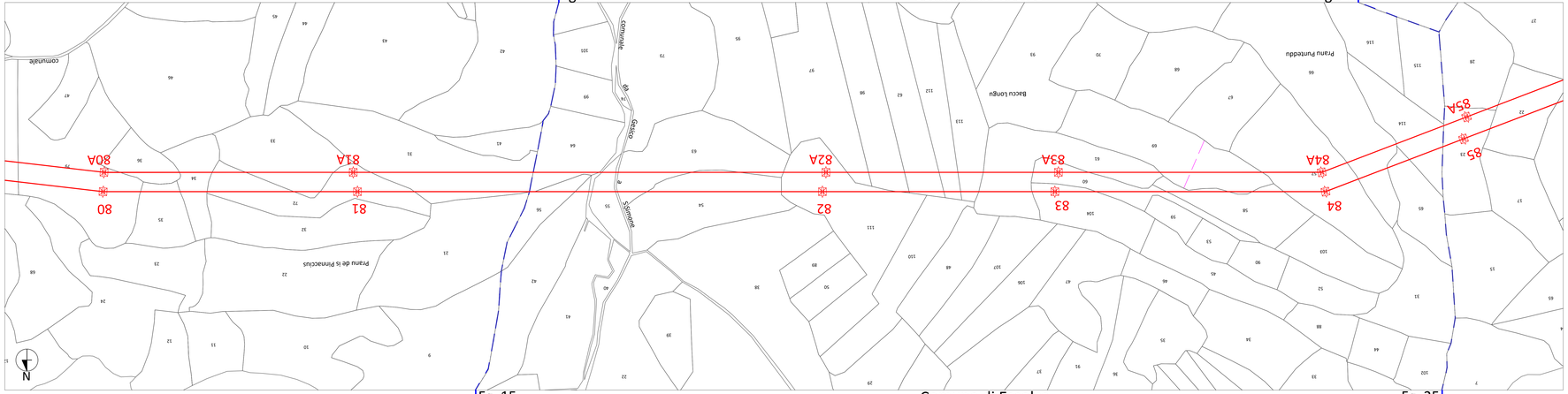

Fg. 15 | Comune di Escolca | Fg. 25

Provincia di SUD SARDEGNA

LEGENDA

- Elettrodotti AT 150 kV di progetto
- Limite di Foglio
- Limite di Comune
- Tratta da demolire linea AT 150kV "Goni - Ulassai"
- Raccordi alla linea AT 150kV "Goni - Ulassai"
- Nuova SE RTN di smistamento 150kV
- SE RTN 380/150kV

Regione Autonoma della Sardegna

Comune di Escalaplano

Committente:

Escala Wind Srl

Escala Wind Srl
Via Sardegna, 40
00187 Roma
P.IVA/C.F. 15802481002

Titolo del Progetto:

Parco Eolico
ESCALAPLANO
sito nel Comune di Escalaplano (SU)

Documento:

OPERE RTN
PLANIMETRIA CARTOGRAFIA
CATASTALE CON INTERVENTI
COMUNE DI ESCOLCA

N.Documento:

S288-PG04-D

INSe Ingegneria & Servizi srl

Viale Michelangelo, 72
80129 Napoli
Tel.:081 5797 7958
mail: tecnico.inse@gmail.com

Progettista:

Arm. Francesco Di Maso
Ing. Luigi Maddalena
Ing. Pasquale Esposito
Ing. Nicola Gaidano

ORDINE DEGLI INGEGNERI DELLA PROVINCIA DI NAPOLI
Dott. Ing. FRANCESCO DI MASO
SEZIONE A - N° ISCRIZIONE: 17962

Rev	Data Revisione	Descrizione	Redatto	Controllato	Approvato
00	Febbraio 2023	prima emissione	INSE srl	F. Di Maso	Escala Wind Srl

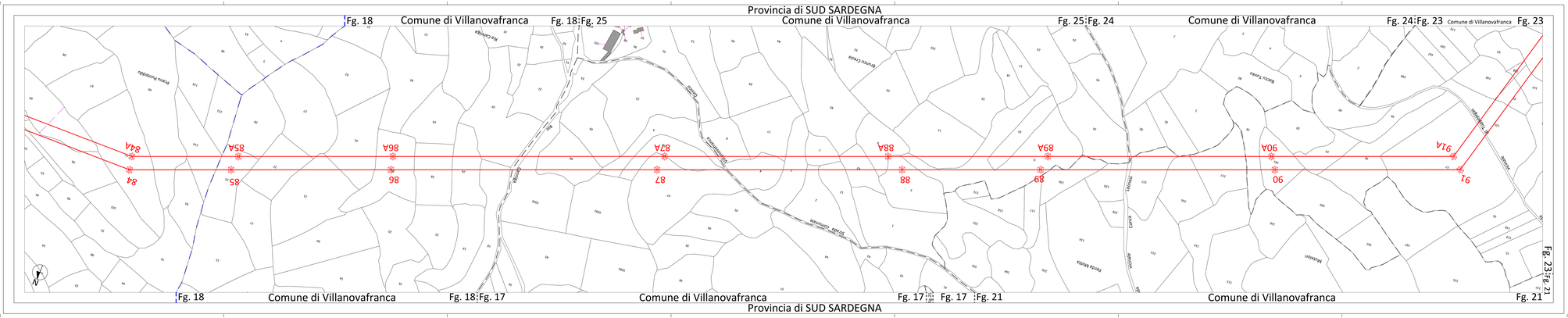
Provincia di SUD SARDEGNA
Fg. 18
Comune di Villanovafranca
Fg. 18
Fg. 25
Comune di Villanovafranca
Fg. 25
Fg. 24
Comune di Villanovafranca
Fg. 24
Fg. 23
Comune di Villanovafranca
Fg. 23
Fg. 23
Fg. 21
Comune di Villanovafranca
Fg. 21
Fg. 17
Fg. 17
Fg. 21
Comune di Villanovafranca
Fg. 17
Fg. 18
Comune di Villanovafranca
Fg. 18
Provincia di SUD SARDEGNA
84A
84
85A
85
86A
86
87A
87
88A
88
89A
89
90A
90
91A
91
Strada Provinciale
Strada Comunale
Strada Vicinale
Strada Consortile
Strada Interpoderale
Strada Carraia
Strada Bonifica
Strada Cimitero
Strada Stazione
Strada Ferrovia
Strada Rotatoria
Strada Ponte
Strada Fiume
Strada Mulino
Strada Nuraghe
Strada Chiesa
Strada Scuola
Strada Municipio
Strada Piazza
Strada Sportello
Strada Mercato
Strada Ospedale
Strada Tribunale
Strada Carcere
Strada Caserma
Strada Polizia
Strada Vigili
Strada Pompieri
Strada Aeroporto
Strada Porto
Strada Stadio
Strada Palestra
Strada Piscina
Strada Teatro
Strada Cinema
Strada Museo
Strada Biblioteca
Strada Università
Strada Scuola
Strada Asilo
Strada Ospedale
Strada Farmacia
Strada Banca
Strada Posta
Strada Telefono
Strada Internet
Strada Wifi
Strada Satellite
Strada Antenna
Strada Radio
Strada Tv
Strada Giornale
Strada Libro
Strada Penna
Strada Carta
Strada Inchiostro
Strada Stampante
Strada Computer
Strada Tastiera
Strada Mouse
Strada Schermo
Strada Tavolo
Strada Sedia
Strada Porta
Strada Finestra
Strada Muro
Strada Tetto
Strada Pavimento
Strada Scala
Strada Ascensore
Strada Luce
Strada Acqua
Strada Gas
Strada Fogna
Strada Cavo
Strada Tubo
Strada Pozzo
Strada Fontana
Strada Giardino
Strada Parco
Strada Albero
Strada Fiore
Strada Erba
Strada Sole
Strada Luna
Strada Stella
Strada Cielo
Strada Nuvola
Strada Pioggia
Strada Vento
Strada Neve
Strada Ghiaccio
Strada Fuoco
Strada Aria
Strada Terra
Strada Mare
Strada Montagna
Strada Valle
Strada Collina
Strada Pianura
Strada Deserto
Strada Isola
Strada Penisola
Strada Golfo
Strada Baia
Strada Spiaggia
Strada Sabbia
Strada Roccia
Strada Pietra
Strada Legno
Strada Ferro
Strada Oro
Strada Argento
Strada Rame
Strada Bronzo
Strada Piombo
Strada Zinco
Strada Stagno
Strada Mercurio
Strada Alluminio
Strada Silicio
Strada Carbonio
Strada Ossigeno
Strada Idrogeno
Strada Azoto
Strada Elio
Strada Neon
Strada Argon
Strada Xenon
Strada Radon
Strada Uranio
Strada Plutonio
Strada Nettunio
Strada Giove
Strada Saturno
Strada Marte
Strada Venere
Strada Mercurio
Strada Terra
Strada Luna
Strada Sole
Strada Stella
Strada Cometa
Strada Asteroide
Strada Meteorite
Strada Satellite
Strada Orbita
Strada Spazio
Strada Universo
Strada Galassia
Strada Nebulosa
Strada Quasar
Strada Pulsar
Strada Buco Nero
Strada Materia
Strada Energia
Strada Luce
Strada Onda
Strada Particella
Strada Atomo
Strada Molecola
Strada Cellula
Strada Tessuto
Strada Organo
Strada Sangue
Strada Osso
Strada Muscolo
Strada Pelle
Strada Occhio
Strada Orecchio
Strada Naso
Strada Bocca
Strada Dente
Strada Lingua
Strada Cervello
Strada Cuore
Strada Polmone
Strada Fegato
Strada Rene
Strada Vescica
Strada Intestino
Strada Stomaco
Strada Pancreas
Strada Milza
Strada Ghiandola
Strada Vena
Strada Arteria
Strada Capillare
Strada Cellula
Strada Molecola
Strada Atomo
Strada Particella
Strada Onda
Strada Luce
Strada Energia
Strada Materia
Strada Pulsar
Strada Quasar
Strada Nebulosa
Strada Galassia
Strada Universo
Strada Spazio
Strada Orbita
Strada Satellite
Strada Meteorite
Strada Asteroide
Strada Cometa
Strada Stella
Strada Sole
Strada Luna

Provincia di SUD SARDEGNA

Fg. 23 | Comune di Villanovafranca | Fg. 23 | Fg. 28 | Comune di Villanovafranca | Fg. 28 | Fg. 27 | Comune di Villanovafranca | Fg. 27

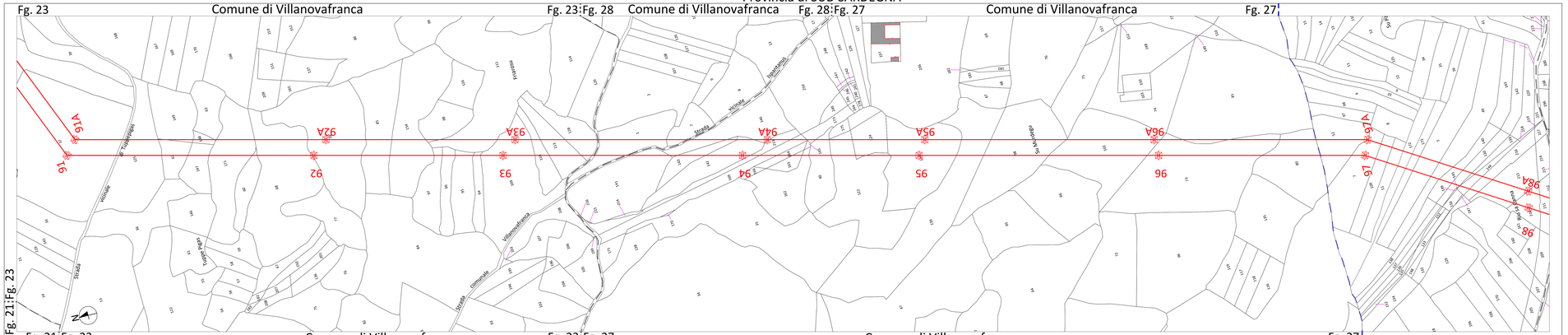
91A
92A
93A
94A
95A
96A
97A
98A
91
92
93
94
95
96
97
98
Strada Provinciale
Strada Comunale
Strada Vicinale
Strada Comunale
Strada Vicinale
Strada Vicinale
Strada Vicin

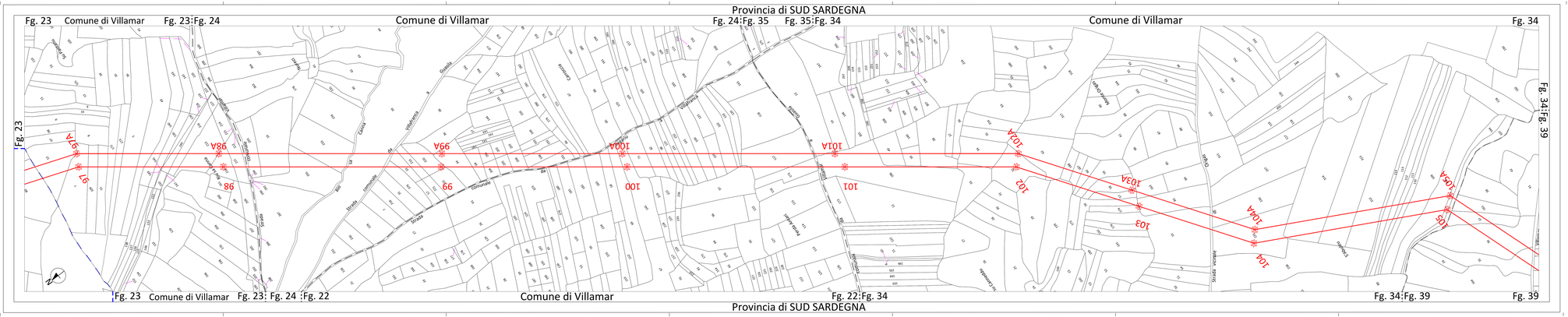
Provincia di SUD SARDEGNA
Fg. 23
Comune di Villamar
Fg. 23:Fg. 24
Comune di Villamar
Fg. 24:Fg. 35
Fg. 35:Fg. 34
Comune di Villamar
Fg. 34
Fg. 34:Fg. 39
Fg. 39
Fg. 23
Comune di Villamar
Fg. 23:
Fg. 24
:Fg. 22
Comune di Villamar
Fg. 22:Fg. 34
Fg. 34:Fg. 39
Provincia di SUD SARDEGNA
97
97A
98
98A
99
99A
100
100A
101
101A
102
102A
103
103A
104
104A
105
105A
Strada comunale
Strada provinciale
Strada vicinale
Strada
Strada provinciale
Strada vicinale
Strada provinciale
Strada vicinale
Strada provinciale
Strada vicinale

Provincia di SUD SARDEGNA

Comune di Villamar

Fg. 23 Comune di Villamar Fg. 23 Fg. 39 Fg. 39

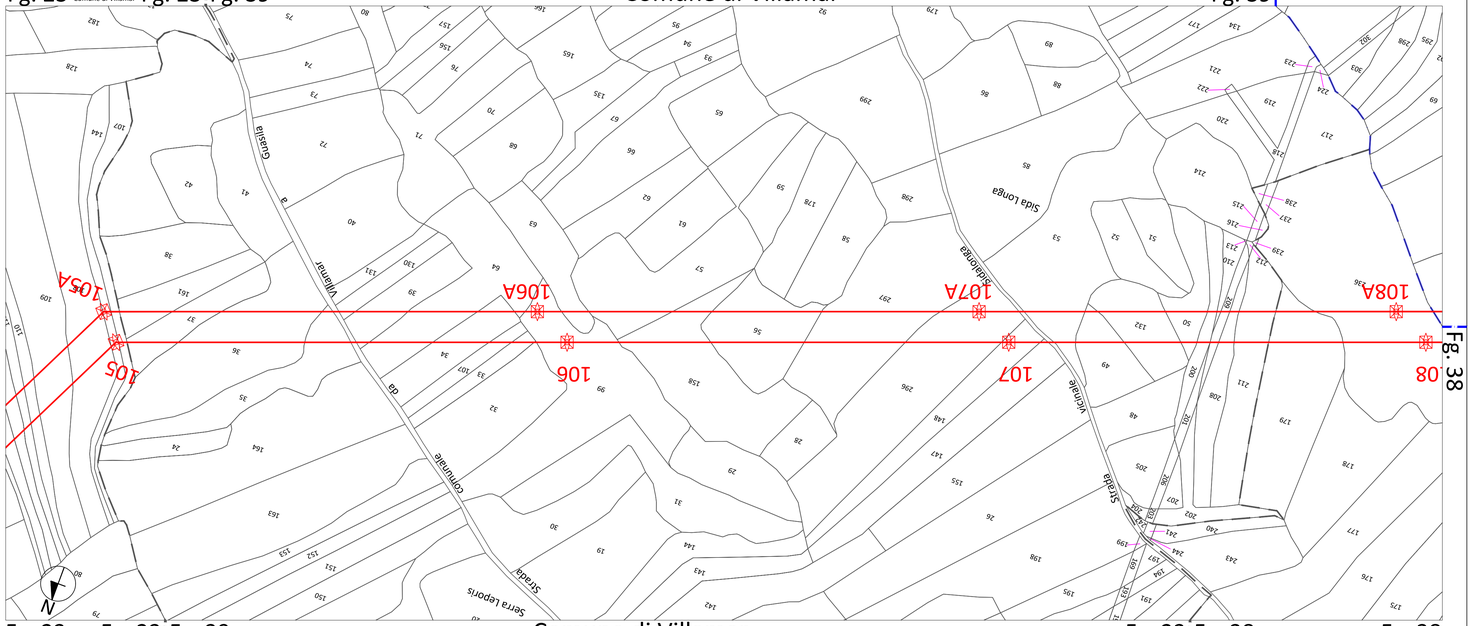

Fg. 23 Fg. 23 Fg. 39 Comune di Villamar Fg. 23 Fg. 38 Fg. 38

Provincia di SUD SARDEGNA

LEGENDA

- Elettrodotti AT 150 kV di progetto
- Limite di Foglio
- Limite di Comune
- Tratta da demolire linea AT 150kV "Goni - Ulassai"
- Raccordi alla linea AT 150kV "Goni - Ulassai"
- Nuova SE RTN di smistamento 150kV
- SE RTN 380/150kV

Regione Autonoma della Sardegna

Comune di Escalaplano

Committente:

Escala Wind Srl

Escala Wind Srl
Via Sardegna, 40
00187 Roma
P.IVA/C.F. 15802461002

Titolo del Progetto:

Parco Eolico
ESCALAPLANO
sito nel Comune di Escalaplano (SU)

Documento:
OPERE RTN
PLANIMETRIA CARTOGRAFIA
CATASTALE CON INTERVENTI
COMUNE DI VILLAMAR - 2 di 2

N.Documento:
S288-PG04-D

INSE Ingegneria di Servizi

Viale Michelangelo, 71
80129 Napoli
TEL.081 579 7998
mail: tecnico.inse@gmail.com

Progettista:

Amm. Francesco Di Maso
Ing. Luigi Malafarina
Ing. Pasquale Esposito
Ing. Nicola Galdiero

ORDINE DEGLI INGEGNERI DELLA PROVINCIA DI NAPOLI
Ordine Ingegneri e Ingegneri
PASQUALE ESPOSITO
ISCRITTO DALLA PROVINCIA
NAPOLI
SEZIONE A
N° ISCRIZIONE
17962

Rev	Data Revisione	Descrizione	Redatto	Controllato	Approvato
00	Febbraio 2023	prima emissione	INSE srl	F. Di Maso	*Escala Wind Srl*

Provincia di SUD SARDEGNA

Fg. 01 | Comune di Segariu | Fg. 01 | Fg. 02 | Comune di Segariu | Fg. 02

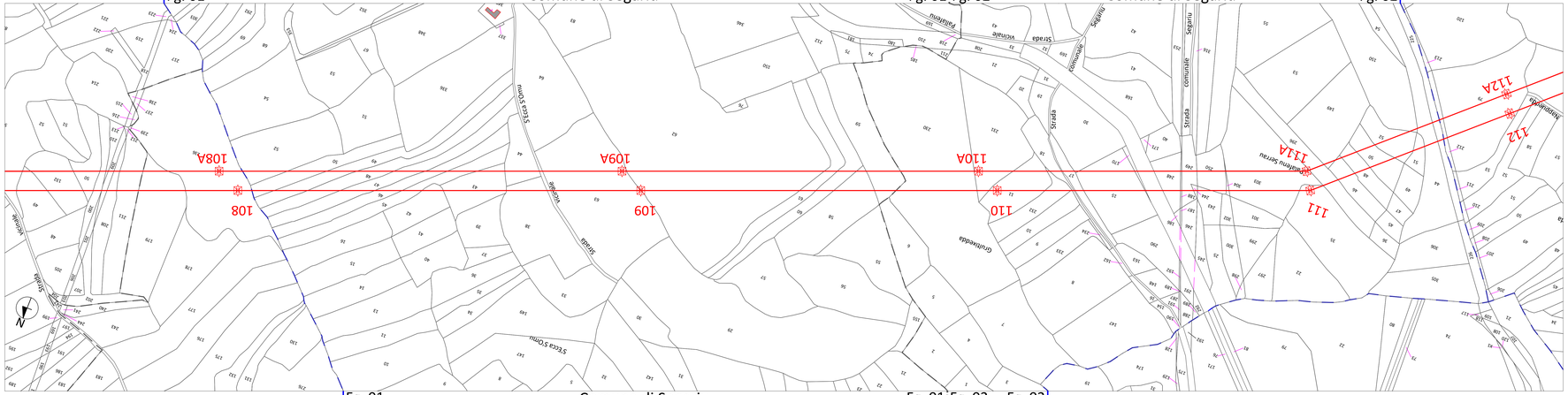
108A
108
109A
109
110A
110
111A
111
112A
112
Strada Vicinale
Strada Comunale
Strada Segariu
Strada Comunale Segariu
Strada Vicinale Palmeddu
Strada Vicinale Sa Guardia Serfau
Strada Vicinale Sa Guardia Serfau
Strada Vicinale Sa Guardia Serfau

Provincia di SUD SARDEGNA

Fg. 04 | Comune di Furtei | Fg. 04 | Fg. 07 | Comune di Furtei | Fg. 07

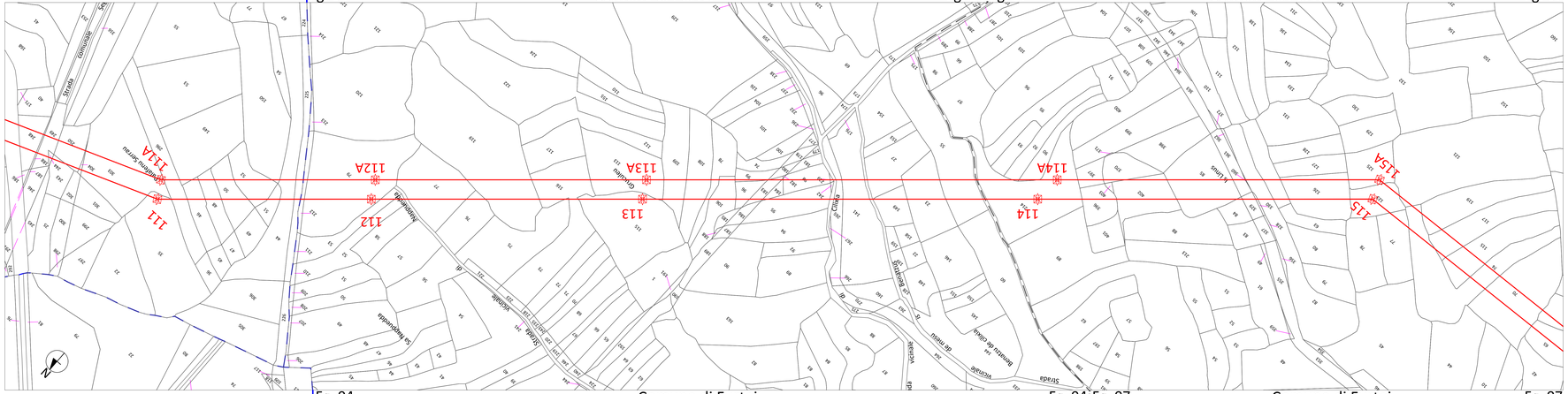
111
112
113
114
112A
113A
114A
115
115A
Strada Comunale
Strada Provinciale 14
Strada Vicinale
Strada Provinciale 14 dei Sardi
Strada Vicinale Bonarcado - Sa Bagnadedda
Strada Vicinale Bonarcado - Sa Bagnadedda
Strada Vicinale Bonarcado - Sa Bagnadedda

Provincia di SUD SARDEGNA

Fg. 07 Comune di Furtei Fg. 07:Fg. 06 Comune di Furtei Fg. 06:Fg. 05 Comune di Furtei Fg. 05

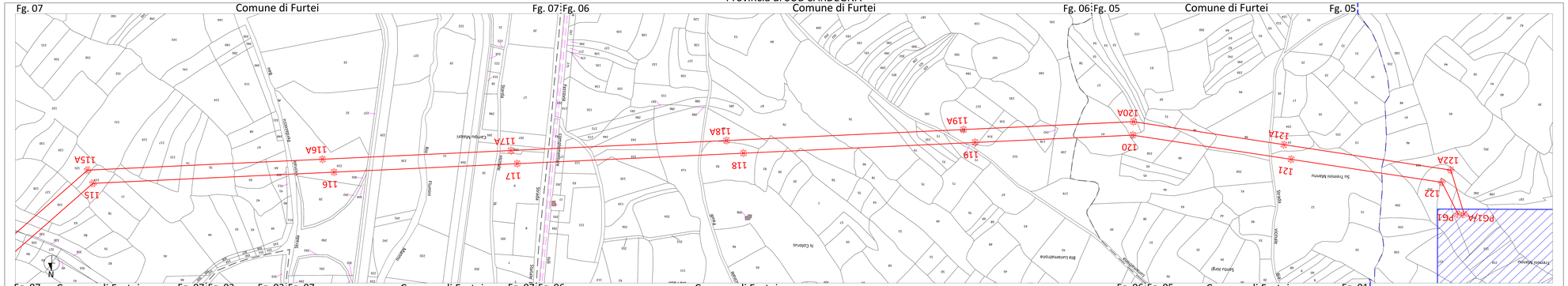

Fg. 07 Comune di Furtei Fg. 07:Fg. 03 Fg. 03:Fg. 07 Comune di Furtei Fg. 07:Fg. 06 Comune di Furtei Fg. 06:Fg. 05 Comune di Furtei Fg. 01

Provincia di SUD SARDEGNA

LEGENDA

- Elettrodotti AT 150 kV di progetto
- Limite di Foglio
- Limite di Comune
- Tratta da demolire linea AT 150kV "Goni - Ulassai"
- Raccordi alla linea AT 150kV "Goni - Ulassai"
- Nuova SE RTN di smistamento 150kV
- SE RTN 380/150kV

Regione Autonoma della Sardegna

Comune di Escalaplano

Committente:

Escala Wind Srl

Escala Wind Srl
Via Sardegna, 40
09122 Cagliari
P.IVA/C.F. 03650641002

Titolo del Progetto:

Parco Eolico
ESCALAPLANO
sito nel Comune di Escalaplano (SU)

Documento:
OPERE RTN
PLANIMETRIA CARTOGRAFIA
CATASTALE CON INTERVENTI
COMUNE DI FURTEI - 2 di 2

N.Documento:
S288-PG04-D

INSE
Ing. Francesco Di Maso

Viale Michelangelo, 72
83100 Avellino
TEL.(39) 379 7668
mail: micrina.insa@gmail.com

Progettista:
Arch. Francesco Di Maso
Ing. Luigi Matarlanna
Ing. Pierpaolo Esposito
Ing. Nicola Gaetano

ORDINE DEGLI INGEGNERI DELLA PROVINCIA DI AVELLINO
Ing. Francesco Di Maso
Iscrizione all'albo n. 1000

Rev	Data Revisione	Descrizione	Redatto	Controllato	Approvato
00	Febbraio 2023	prima emissione	INSE srl	F. Di Maso	Escala Wind Srl

Provincia di SUD SARDEGNA

Fg. 17 Comune di Sanluri Fg. 17

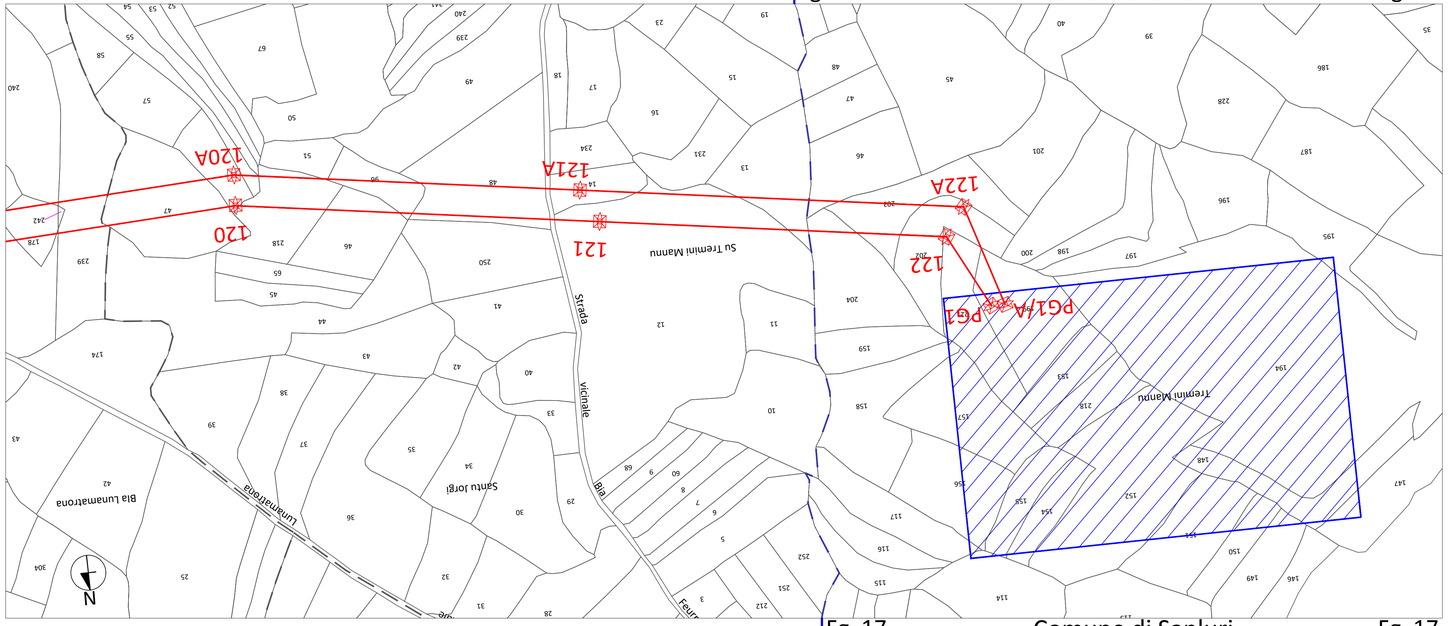

Fg. 17 Comune di Sanluri Fg. 17

Provincia di SUD SARDEGNA

LEGENDA

- Elettrodotti AT 150 kV di progetto
- Limite di Foglio
- Limite di Comune
- Tratta da demolire linea AT 150kV "Goni - Ulassai"
- Raccordi alla linea AT 150kV "Goni - Ulassai"
- Nuova SE RTN di smistamento 150kV
- SE RTN 380/150kV

Regione Autonoma della Sardegna

Comune di Escalaplano

Committente:

Escala Wind Srl

Escala Wind Srl
Via Sardegna, 40
00187 Roma
P.IVA/C.F. 15802461002

Titolo del Progetto:

Parco Eolico
ESCALAPLANO
sito nel Comune di Escalaplano (SU)

Documento:
OPERE RTN
PLANIMETRIA CARTOGRAFIA
CATASTALE CON INTERVENTI
COMUNE DI SANLURI

N.Documento:
S288-PG04-D

INSE Ingegneria & Servizi

Viale Michelangelo, 71
80129 Napoli
TEL.081 579 7998
mail: tecnico.inse@gmail.com

Progettista:

Amm. Francesco Di Maso
Ing. Luigi Malafarina
Ing. Pasquale Esposito
Ing. Nicola Galdiero

ORDINE DEGLI INGEGNERI DELLA PROVINCIA DI NAPOLI
Ordine Ingegneri e Ingegneri
PASQUALE ESPOSITO
INGEGNERE CIVILE E AMBIENTALE
Settore: A - Civile e Ambientale
-SEZIONE A-
N° ISCRIZIONE 17962

Rev	Data Revisione	Descrizione	Redatto	Controllato	Approvato
00	Febbraio 2023	prima emissione	INSE srl	F. Di Maso	*Escala Wind Srl*