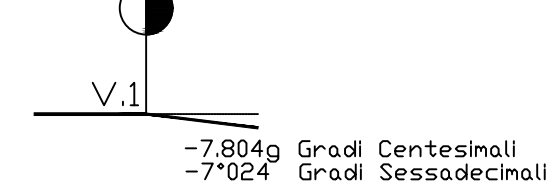


**LEGENDA**

MEZZA COSTA a mt. 10

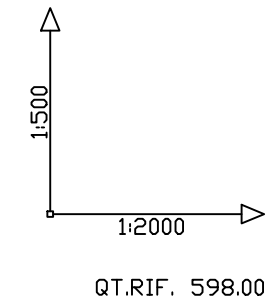
- Sinistra
- Asse linea
- Destra
- - - franco sul terreno (7 m)
- ... Alberature - Colture

**VERTICI**



**ARMAMENTI**

- SS: Sospensione Semplice
- DA: Amarro Doppio
- Fune di Guardia in MPA
- Conduttori in MFA
- Conduttori in MF75\*



PUNTI	PROGRESSIVE	QUOTE TERRENO	ARMAMENTI	PALI E ALTEZZE	CAMPATE E DISLIVELLI	DISTANZE TRA I VERTICI	COLTURE
1	0.00	615.43	DA/DA				
4	8.81	615.00		P35 N 27 A0G 36.76			
9	15.22	614.64		0.00 615.43			
11	22.65	614.25					
15	33.41	613.73					
21	47.42	613.16					
25	55.98	612.90					
28	64.95	612.66					
31	71.59	612.53					
37	80.16	612.40					
44	93.61	612.30					
47	102.13	612.08					
52	109.28	611.98					
55	115.78	611.88					
62	122.62	611.75					
66	131.34	611.56					
67	141.78	611.25					
70	148.46	611.03					
72	155.51	610.64					
78	165.26	610.43					
81	173.74	610.13					
81	179.97	609.91					
84	191.67	609.51					
88	200.79	609.20					
91	206.58	609.01					
94	215.04	608.25					
99	222.76	607.52					
103	231.63	606.63					
107	237.98	606.00					
115	245.88	605.25					
119	255.47	604.37					
124	265.45	603.48					
130	277.09	602.63					
136	286.86	601.99					
136	295.52	601.50					
136	315.83	600.00					
139	326.25	600.00					
141	334.04	600.00					
141	340.11	600.00					
145	354.88	601.06					
147	360.68	601.50					
147	367.94	602.05					
150	375.11	602.62					
152	387.27	603.60					
154	398.13	604.50					
156	408.84	605.25					
158	415.11	605.77					
164	426.66	606.00					
164	435.69	606.00					
168	444.15	606.27					
170	452.25	606.52					
176	460.77	606.56					
180	467.89	606.56					
187	476.22	606.54					
187	483.69	606.50					
192	490.66	606.46					
192	498.25	606.40					
197	505.79	606.33					
197	512.14	606.27					
200	519.89	606.20					
206/V1	529.22	606.11	SS				
213	538.01	605.92					
216	549.32	605.66					
219	560.22	605.42					
225	566.99	605.26					
229	574.03	605.09					
229	583.03	604.87					
230	595.57	604.54					
236	604.63	604.30	DA/DA				
240/V2	611.61	604.09					
243	619.35	603.76					
243	632.33	603.20					
246	644.32	602.70					
249	651.16	602.41					
249	661.98	602.00					
251	670.61	601.70					
254	681.99	601.34					
260	692.32	599.36	/DA				

Regione Autonoma della Sardegna



Comune di Escalaplano



Committente:  
**Escala Wind Srl**

**Escala Wind Srl**  
Via Sardegna, 40  
00187 Roma  
P.IVA/C.F. 15802461002

Titolo del Progetto:  
**Parco Eolico ESCALAPLANO**  
sito nel Comune di Escalaplano (SU)

Documento:  
**OPERE RTN  
PROFILO ALTIMETRICO RACCORDI 150kV  
STATO DI PROGETTO - LATO GONI  
(dal sostegno P35 al sostegno PG)**

N. Documento:  
**S288-PR04-D**

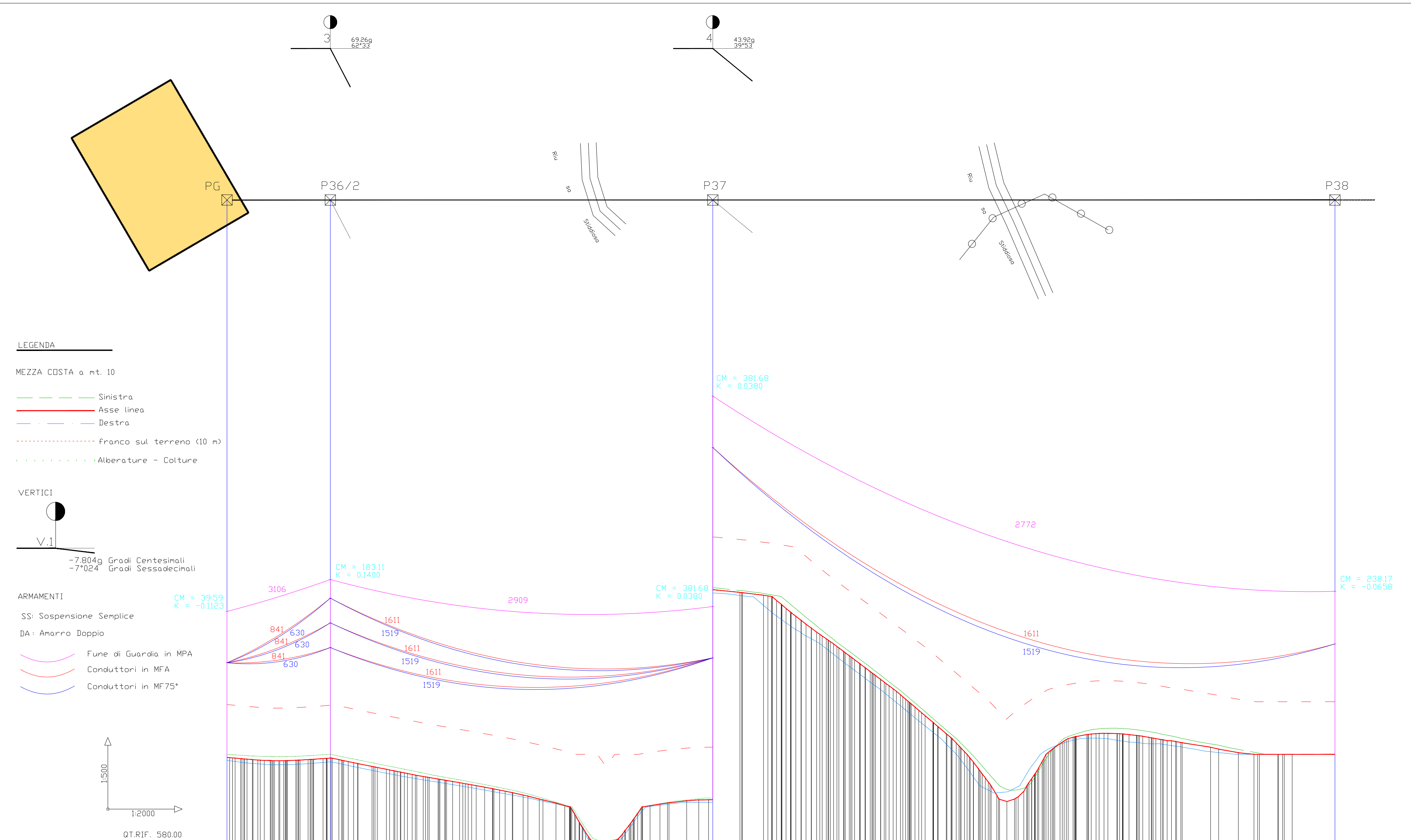


Viale Michelangelo, 71  
80129 Napoli  
TEL.081 579 7998  
mail: tecnico.inse@gmail.com

Progettista:  
Amm. Francesco Di Maso  
Ing. Luigi Malafarina  
Ing. Pasquale Esposito  
Ing. Nicola Galdiero



Rev	Data Revisione	Descrizione	Redatto	Controllato	Approvato
00	Febbraio 2023	prima emissione	INSE srl	F. Di Maso	Escala Wind Srl



- LEGENDA**
- MEZZA COSTA a mt. 10
  - Sinistra
  - Asse linea
  - Destra
  - Franco sul terreno (10 m)
  - Alberature - Colture
- VERTICI**
- V.1
- 7.804g Gradi Centesimali
  - 7°024 Gradi Sessadecimali
- ARMAMENTI**
- SS: Sospensione Semplice
  - DA: Amarro Doppio
  - Fune di Guardia in MPA
  - Conduttori in MFA
  - Conduttori in MF75\*

PUNTI	PROGRESSIVE	QUOTE TERRENO	ARMAMENTI	PALI E ALTEZZE	CAMPATE E DISLIVELLI	DISTANZE TRA I VERTICI	COLTURE
1	0.00	599.36	/DA		79.19 (-6.06)	287.02 (-5.13)	
5	10.35	597.18	DA/DA	P36/2 C21 A0G 33.95			
10	19.26	597.00					
15	32.89	596.81					
25	39.43	596.79					
27	52.36	596.80					
32	61.65	597.00					
38	73.03	597.19					
43/A/3	79.19	597.31					
49	87.89	596.85					
51	99.37	596.25					
55	110.28	595.70					
59	121.19	595.16					
66	131.82	594.63					
68	140.83	594.18					
71	149.22	593.79					
75	160.51	593.31					
80	165.67	593.09					
82	176.87	592.61					
85	186.08	592.21					
88	195.95	591.75					
93	207.30	591.21					
95	216.99	590.72					
96	225.18	590.25					
98	237.45	589.50					
100	250.15	588.75					
102	256.84	588.24					
113	265.10	586.34					
119	281.07	582.00					
121	291.89	582.00					
126	300.96	582.92					
135	308.76	585.53					
142	315.64	588.00					
144	321.70	588.24					
146	325.16	588.75					
147	328.75	589.34					
149/A/4	369.73	589.33	SS	P37 C 27 A0G 36.76	369.73 589.33		
150	390.07	586.80					
153	408.00	588.26					
158	414.13	588.02					
163	421.39	586.56					
170	436.53	585.06					
176	444.36	582.01					
182	452.62	580.50					
187	458.87	577.57					
192	477.27	576.00					
198	485.18	574.50					
205	491.99	573.22					
209	499.80	571.73					
213	506.59	570.46					
216	516.06	568.50					
220	523.16	567.00					
222	530.87	565.35					
229	540.46	563.31					
235	550.55	561.18					
241	557.64	559.35					
247	564.51	557.48					
252	571.47	555.64					
256	578.42	553.07					
259	583.00	552.00					
260	588.87	552.00					
269	605.92	552.00					
275	614.04	554.14					
277	620.76	557.04					
280	627.68	559.00					
285	636.62	560.55					
285	645.55	561.39					
290	653.86	561.75					
295	660.86	561.93					
298	669.89	562.00					
298	678.69	561.96					
304	685.96	561.75					
309	696.39	561.43					
314	704.31	561.09					
318	714.92	560.61					
318	721.32	560.44					
322	725.34	560.25					
324	747.95	559.35					
324	754.09	559.00					
326	769.14	558.32					
327	780.99	558.00					
327	785.11	558.00					
330	802.72	558.00					
334	810.02	558.00					
335	842.56	558.00	DA/DA	P38 N 21 A0G 31.01	842.56 558.00	476.35 (-37.11)	

Regione Autonoma della Sardegna



Comune di Escalaplano



---

**Committente:**

**Escala Wind Srl**

**Escala Wind Srl**

Via Sardegna, 40  
00187 Roma  
P.IVA/C.F. 15802461002

---

**Titolo del Progetto:**

**Parco Eolico ESCALAPLANO**  
sito nel Comune di Escalaplano (SU)

---

**Documento:**

**OPERE RTN  
PROFILO ALTIMETRICO RACCORDI 150kV  
STATO DI PROGETTO - LATO ULASSAI  
(dal sostegno PG al sostegno P38)**

**N.Documento:**

**S288-PR04-D**

---



Viale Michelangelo, 71  
80129 Napoli  
TEL.081 579 7998  
mail: tecnico.inse@gmail.com

**Progettista:**

Amm. Francesco Di Maso  
Ing. Luigi Maiorana  
Ing. Pasquale Esposito  
Ing. Nicola Galdiero

---

Rev	Data Revisione	Descrizione	Redatto	Controllato	Approvato
00	Febbraio 2023	prima emissione	INSE srl	F. Di Maso	Escala Wind Srl