Linee Guida del Piano Territoriale Paesistico Regionale
9 - Carta dei beni isolati

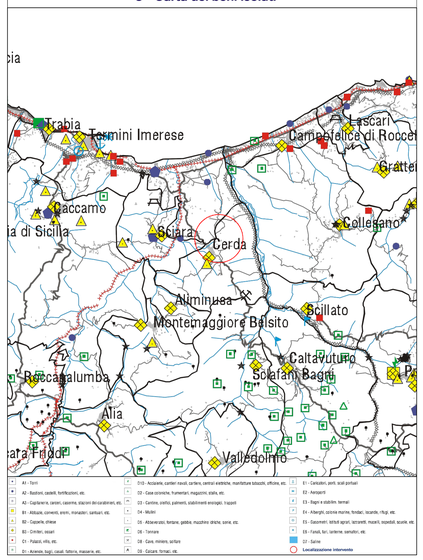

Linee Guida del Piano Territoriale Paesistico Regionale
10 - Carta della viabilita' storica (1885)

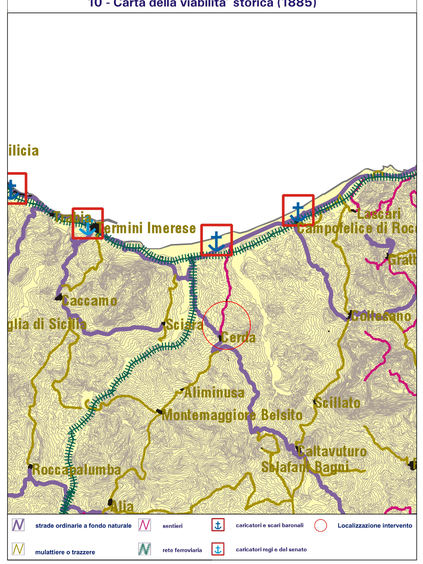

Linee Guida del Piano Territoriale Paesistico Regionale
11- Carta delle componenti primarie morfologiche del paesaggio percettivo

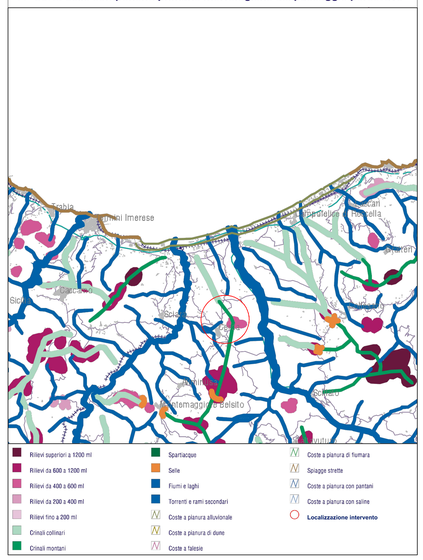

Linee Guida del Piano Territoriale Paesistico Regionale
12- Carta dei percorsi stradali ed autostradali panoramici

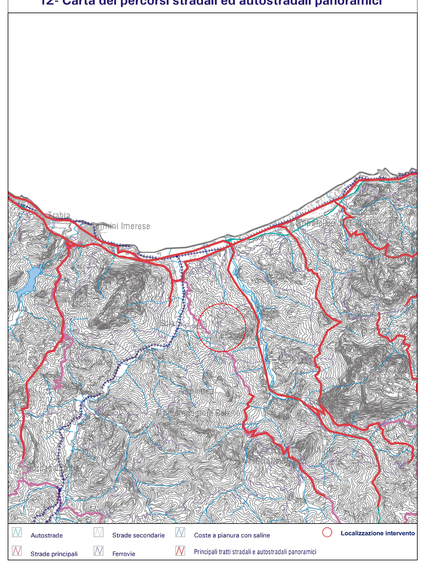

Linee Guida del Piano Territoriale Paesistico Regionale
13 - Carta dell'intervisibilita' costiera

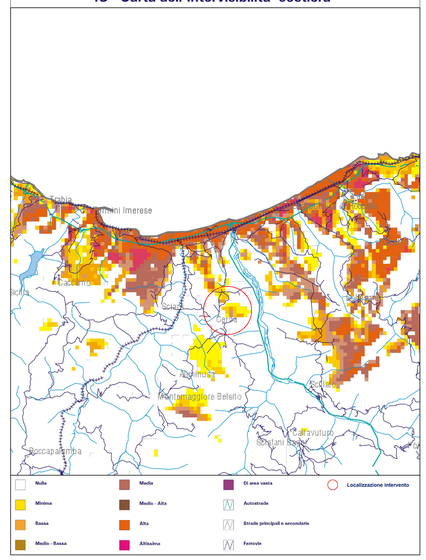

Linee Guida del Piano Territoriale Paesistico regionale
14 - Carta della crescita urbana

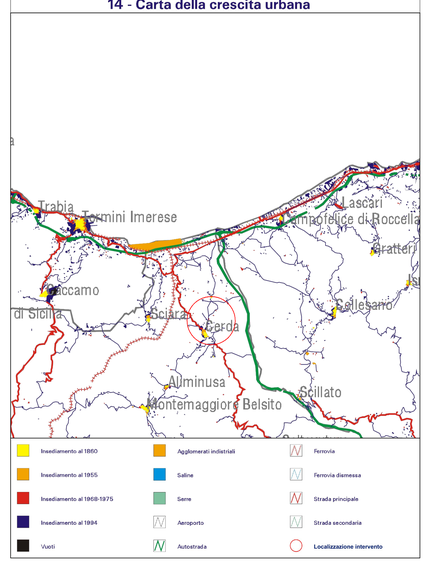

Linee Guida del Piano territoriale Paesistico Regionale
15 - Carta delle infrastrutture

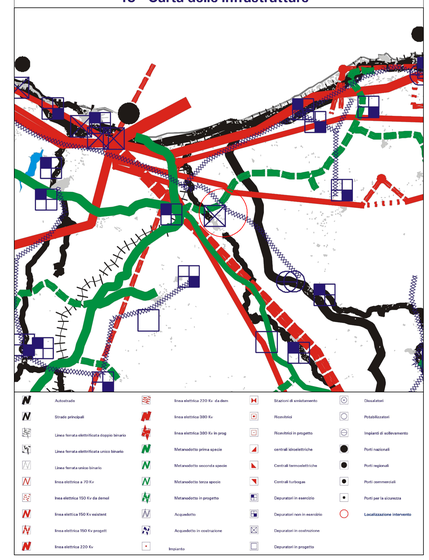

Linee Guida del Piano territoriale Paesistico Regionale
16 - Carta dei vincoli paesaggistici

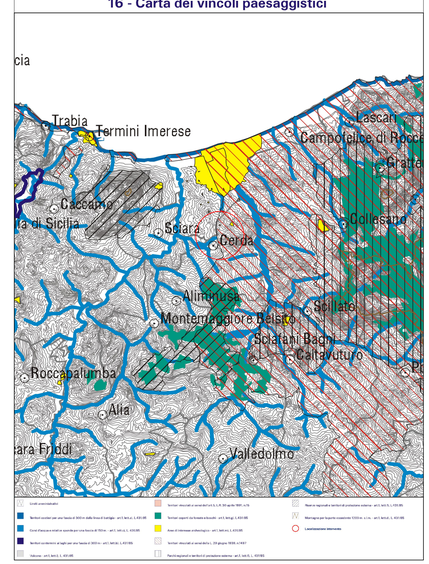

Linee Guida del Piano territoriale Paesistico Regionale
17 - Carta istituzionale dei vincoli territoriali

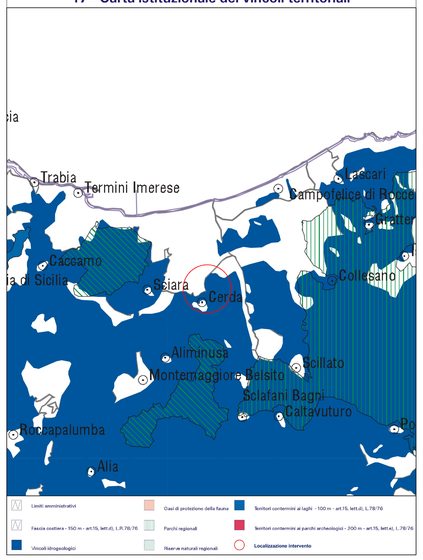

ALTA CAPITAL16

Firmato digitalmente da
MICHELE SPECIALE
CN = SPECIALE MICHELE
C = IT

Alta Capital 16 S.r.l.
Corso Galileo Ferraris, 22
10121 Torino (TO)
P.Iva 12662190011
PEC altacapital16.pec@maildoc.it

Progettista

ID&A Industrial Designers & Architects
Industrial Designers and Architects S.r.l.
via Cadore, 45
20038 Seregno (MB)
p.iva 07242770969

ORDINE DEGLI INGEGNERI DELLA PROVINCIA DI CALTANISSETTA — SPECIALE MICHELE — CALOGERO — 541

Progetto per la realizzazione dell'Impianto agrivoltaico integrato ecocompatibile "Lettiga" da 46,2 MWp a Termini Imerese (PA)-90018

Studio di Impatto Ambientale

PTPR_Localizzazione del lotto.
Tavole da 9 a 17.
200.000

Revisione n.	data	aggiornamenti
1		
2		
3		

nome file
rs.06.sia.0027.a.0. ptpr_tavole da 9 a 17.rev00.dwg

Elenco Elab.

RS 06 SIA

	data	nome	firma
redatto	11.05.2022	Polito	
verificato	11.05.2022	Fiocco	
approvato	12.05.2022	Speciale	

0027 A0

DATA 12.05.2022 — **Scala 1:200000**