























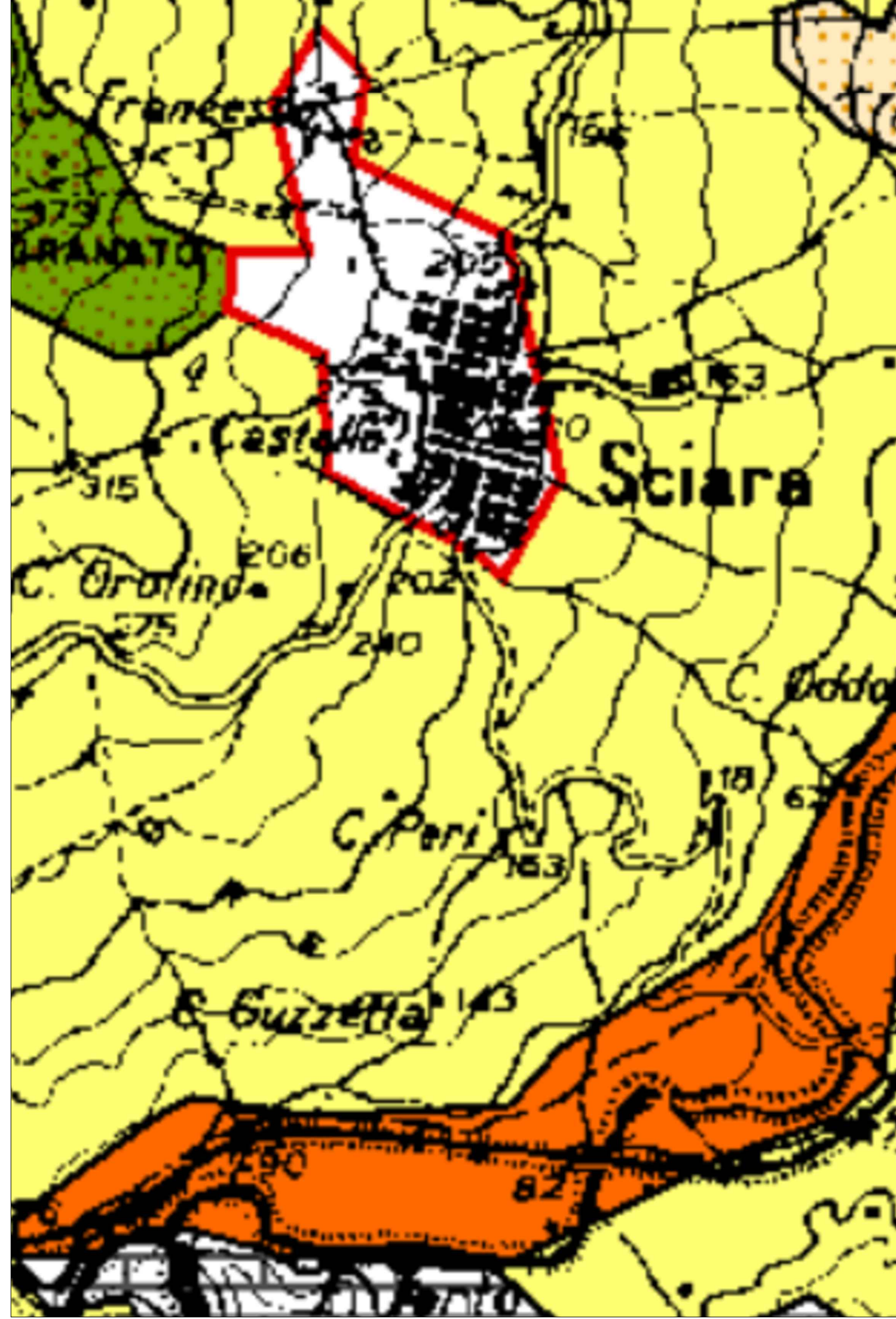
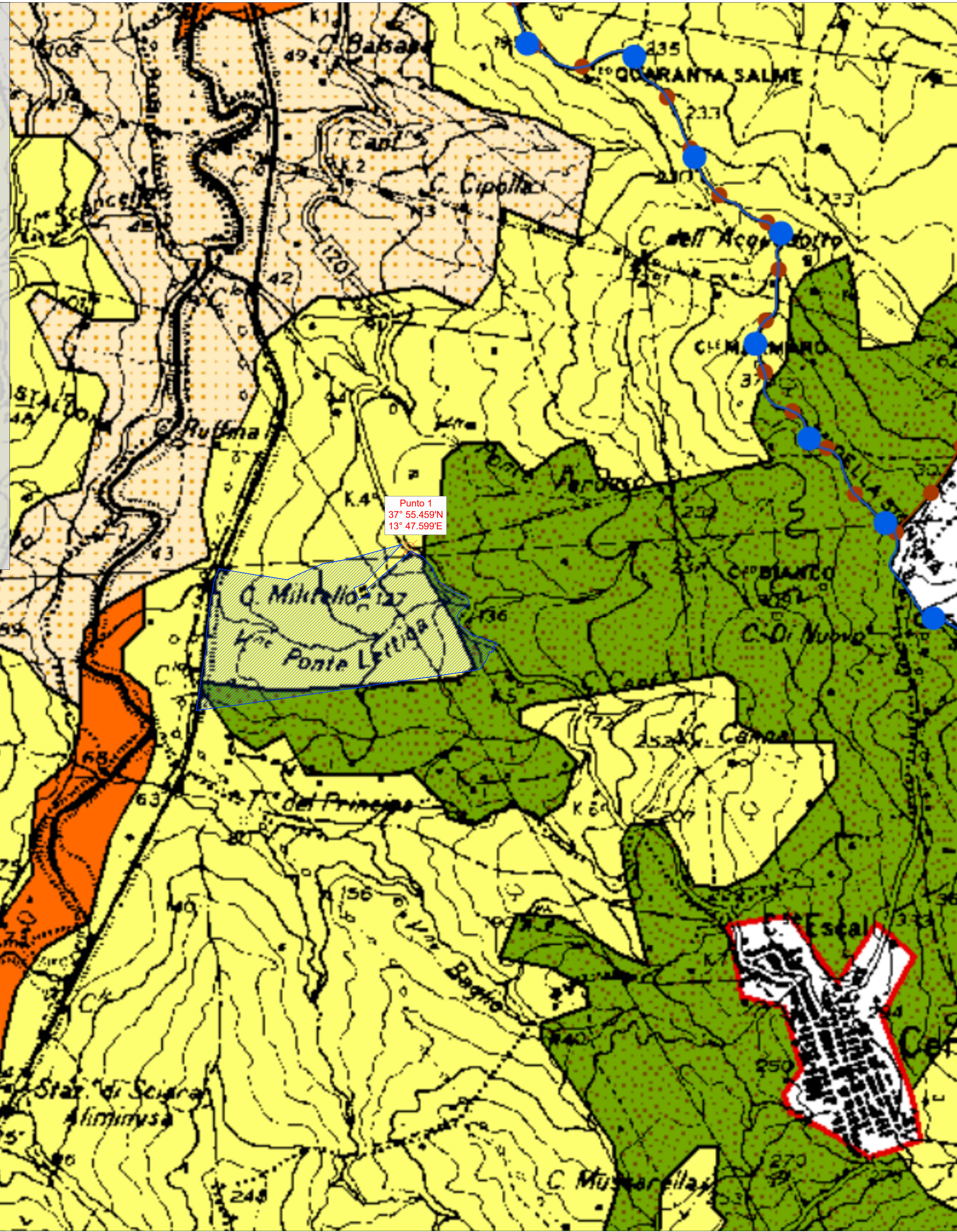


Legenda

-  agrumeto
-  aree archeologiche
-  aree verdi urbane
-  bosco degradato
-  bosco misto
-  colture in serra e tendoni
-  conifere
-  frutteto
-  incolto roccioso
-  latifoglie
-  legnose agrarie miste
-  macchia
-  mandorleto
-  mosaici colturali
-  oliveto
-  pascolo
-  seminativo arborato
-  seminativo semplice
-  seminativo semplice seminativo semplice
-  spiagge
-  urbanizzato
-  vigneto
-  zone umide
-  Area di progetto



REPUBBLICA ITALIANA

Regione Siciliana
Assessorato Territorio e Ambiente

DIPARTIMENTO TERRITORIO E AMBIENTE
Servizio 4 "ASSETTO DEL TERRITORIO E DIFESA DEL SUOLO"

**Piano Stralcio di Bacino
per l'Assetto Idrogeologico (P.A.I.)**
(ART.1 D.L. 180/98 convertito con modifiche con la L.267/98 e ss. mm. ii.)

Bacino Idrografico del Fiume Torto (031)
area tra i bacini del F. S. Leonardo e F. Torto (032)
e area tra i bacini del F. Torto e F. Imera Settentrionale (031A)

CARTA USO DEL SUOLO
Tav. N° 1



Alta Capital 16 S.r.l.
Corso Galileo Ferraris, 22
10121 Torino (TO)
P.iva 12662190011
PEC altacapital16.pec@maildoc.it

Progettista

 Industrial Designers and Architects S.r.l.
via Cadore, 45
20038 Seregno (MB)
p.iva 07242770969



Progetto per la realizzazione dell'Impianto agrivoltaico integrato ecocompatibile "Lettiga" da 46,2 MWp a Termini Imerese (PA)-90018

Studio di Impatto Ambientale

PAI_Carta dell'uso del suolo.

Revisione n.	data	aggiornamenti
1		
2		
3		

nome file
rs.06.sia.0020.a.0.pai_carta dell'uso del suolo.dwg

data	nome	firma
redatto	11.05.2022	Polito
verificato	11.05.2022	Fiocco
approvato	12.05.2022	Speciale

Elenco Elab.

RS 06 SIA

0020 A0

DATA 12.05.2022 Scala 1:10000