




Punto 1
 37° 55.459'N
 13° 47.599'E

LEGENDA

-  Confine Proprietà
-  Recinzione
-  Fascia di Mitigazione
-  Coordinate
-  Trackers
-  Cavidotti MT
-  Viabilità Interna
-  Trasformatore di campo
-  Deposito e Control room
-  Invasi di laminazione
-  Sottostazione Elettrica di Trasformazione Utente 30/150 kV/kV



Alta Capital 16 S.r.l.
 Corso Galileo Ferraris, 22
 10121 Torino (TO)
 P.Iva 12662190011
 PEC altacapital16.pec@maildoc.it

Progettista

ID&A
 Industrial Designers and Architects S.r.l.
 via Cadore, 45
 20038 Seregno (MB)
 p.iva 07242770969



Progetto per la realizzazione di un impianto agrivoltaico integrato ecocompatibile "Lettiga" da 42,6 MWp a Termini Imerese 90018 (PA).

Layout Generale del Parco Agrivoltaico su foto satellitare

Revisione		
n.	data	aggiornamenti
1		
2		
3		

Elenco Elab.

RS 06 SIA

0013 A0

nome file	data	nome	firma
rs_06_sia_0013_a_0_layout_generale_dell'impianto_su_foto_satellitare.dwg	04.06.2021	Giorgio	
	04.06.2021	Fabrizio	
	07.06.2021	Speciale	

DATA 11.05.2022 scala 1:2000