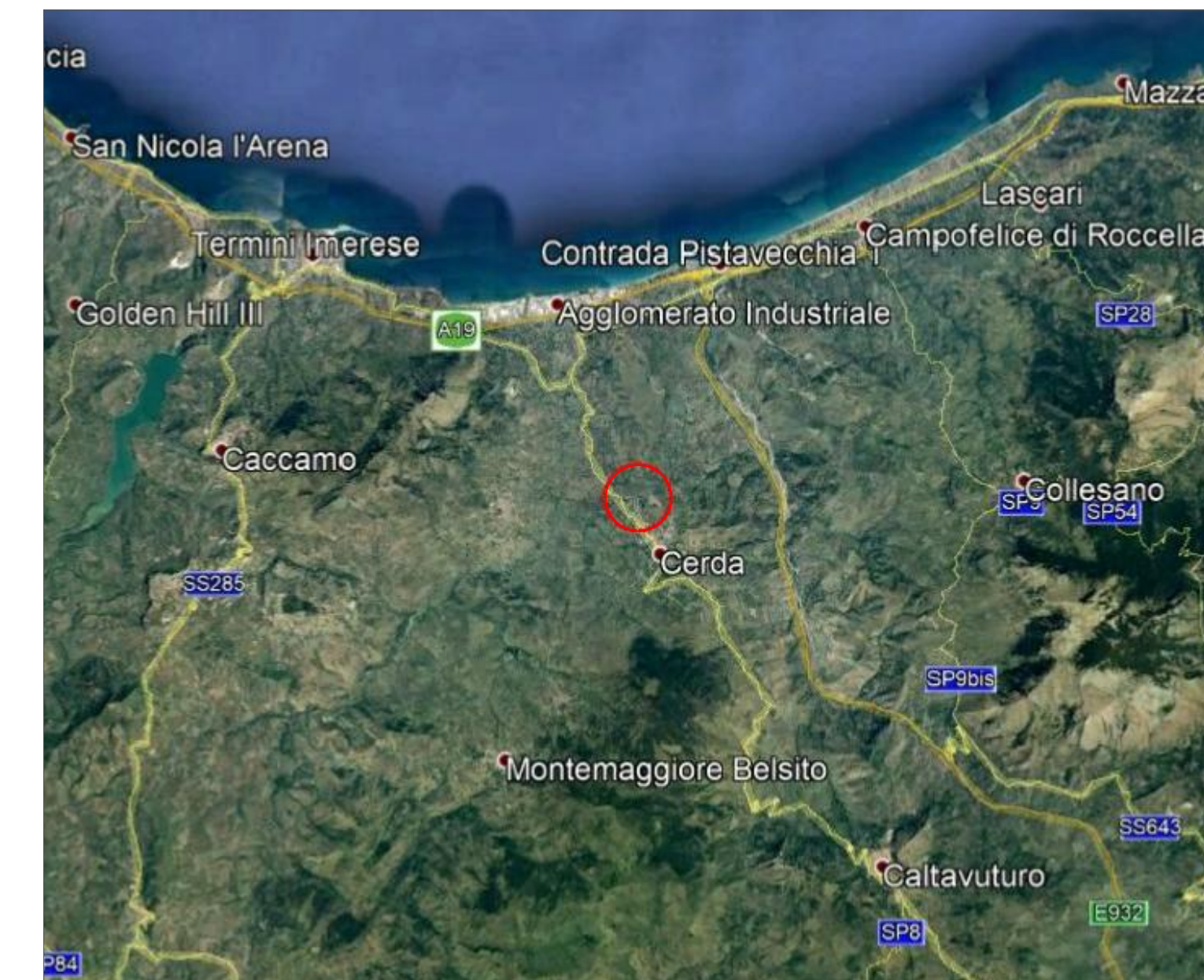


Punto 1
37° 55.459'N
13° 47.599'E


Legenda

-  Area oggetto di intervento
-  Perimetro Lotto
-  Coordinate
-  Localizzazione




Alta Capital 16 S.r.l.
Corso Galileo Ferraris, 22
10121 Torino (TO)
P.Iva 12662190011
PEC altacapital16.pec@maildoc.it

Progettista



Industrial Designers and Architects S.r.l.
via Cadore, 45
20038 Seregno (MB)
p.iva 07242770969



Progetto per la realizzazione di un impianto agrivoltaico integrato ecocompatibile "Lettiga" da 46,2 MWp a Termini Imerese 90018 (PA).

Studio di Impatto Ambientale

Localizzazione del Parco Agrivoltaico su foto satellitare

Revisione n.	data	aggiornamenti
1		
2		
3		

Elenco Elab.

RS 06 SIA

0012 A0

nome file
rs_06_sia_0012_a_0_localizzazione_del_parco_fotovoltaiico_su_foto_satellitare.dwg

	data	nome	firma
redatto	01.06.2021	Giorgio	
verificato	01.06.2020	Falzone	
approvato	03.06.2021	Speciale	

DATA 11.05.2022 scala 1:5000