










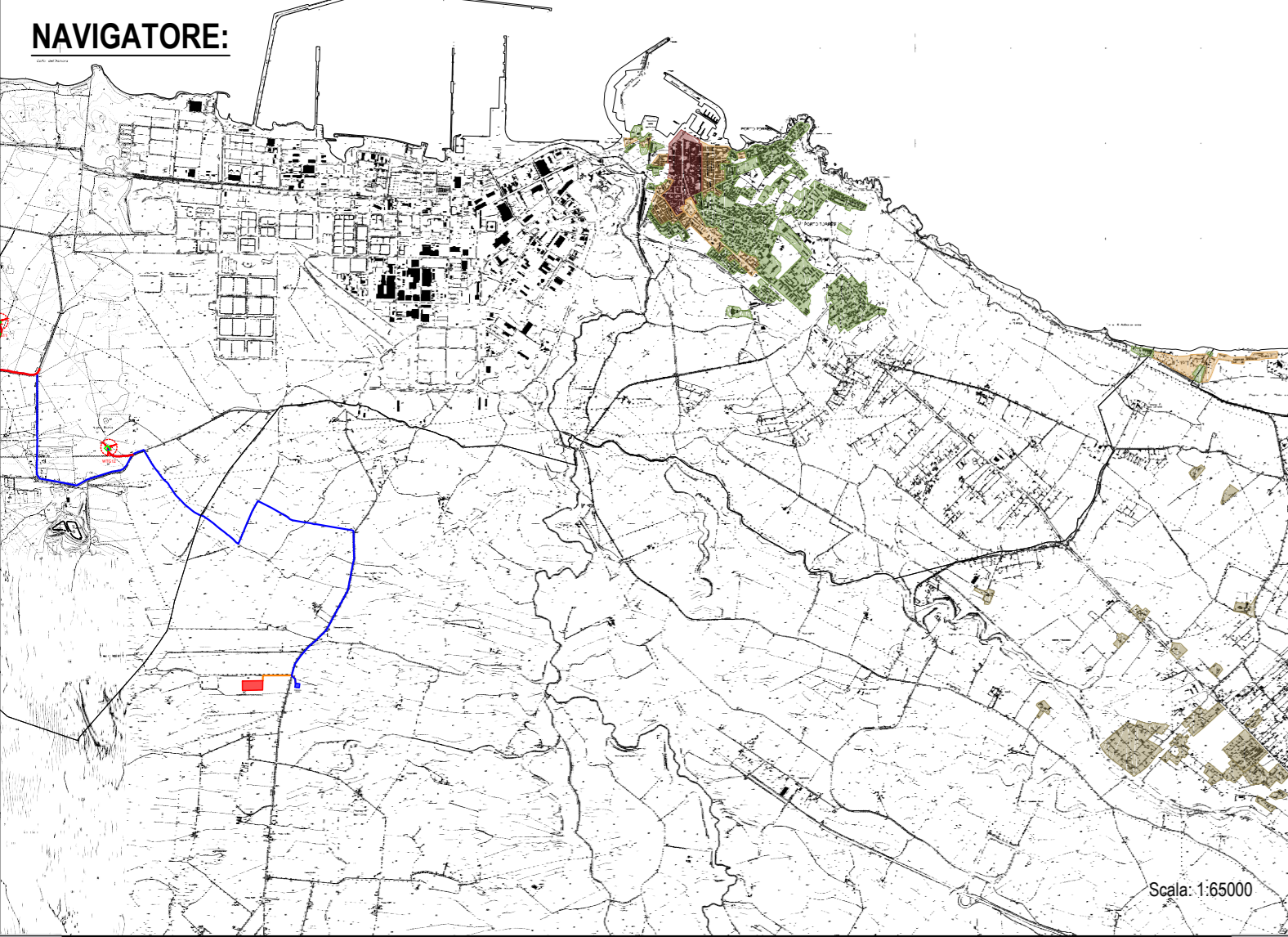


LEGENDA:

-  Confine Comunale
-  Cavidotto 30kV
-  Cavidotto 150 kV
-  Stazione Elettrica RTN 150 kV
-  Stazione Utente 30/150 kV
-  Centri di antica e prima formazione, art. 63 delle NTA del PPR
-  Espansioni fino agli anni cinquanta, art. 63 delle NTA del PPR
-  Espansioni recenti, art. 63 delle NTA del PPR
-  Edificato urbano diffuso, art. 63 delle NTA del PPR
-  Distanza dell'elettrodotto dall'area urbana (Almeno 1000 m)
-  Storage 30 MW

NOTA:
 Il "Edificato urbano" così come definito dalle NTA del PPR, art. 63, individua diverse aree di edificato, quali centri di antica e prima formazione, espansioni fino agli anni cinquanta, espansioni recenti, edificato urbano diffuso.



PROGETTO PER LA REALIZZAZIONE DI UN PARCO EOLICO E DELLE RELATIVE OPERE DI CONNESSIONE ALLA RTN POTENZA NOMINALE 72 MW

REGIONE SARDEGNA	PROVINCIA di SASSARI	COMUNE di PORTO TORRES	COMUNE di SASSARI	COMUNE di STINTINO
				
		Località "Magonoldu"	Località "S'Illochella"	Località "Pozzo S. Nicola"

Scale: 1:10.000 Formato Stampa: A0

PROGETTO DEFINITIVO

ELABORATO

A16, a. 13 TAV IV Distanza elettrodotto AT dall'area urbana

<p>Progettazione:</p>  <p>R.S.V. Design Studio S.r.l. Via S. Maria Maddalena, 10 - 07012 Nuoro (NU) Tel. 0785/400000 - Fax 0785/400001</p>	<p>Comitente:</p>  <p>PLANET SARDINIA 2 S.p.A. Via S. Costantino, 10 07012 Nuoro (NU) P.IVA 0213400078</p>	<p>Responsabili Progetto:</p> <p>Ing. Vassalli Quintino</p>  <p>Ing. Speranza Carmine Antonio</p> 
--	---	---

Catastrazione Elaborato				
Data	Motivo della revisione	Redatto	Controllato	Approvato

Il presente elaborato è di proprietà di R.S.V. Design Studio S.r.l. Non è consentito riprodurlo o comunque utilizzarlo senza autorizzazione scritta di R.S.V. Design Studio S.r.l.

