








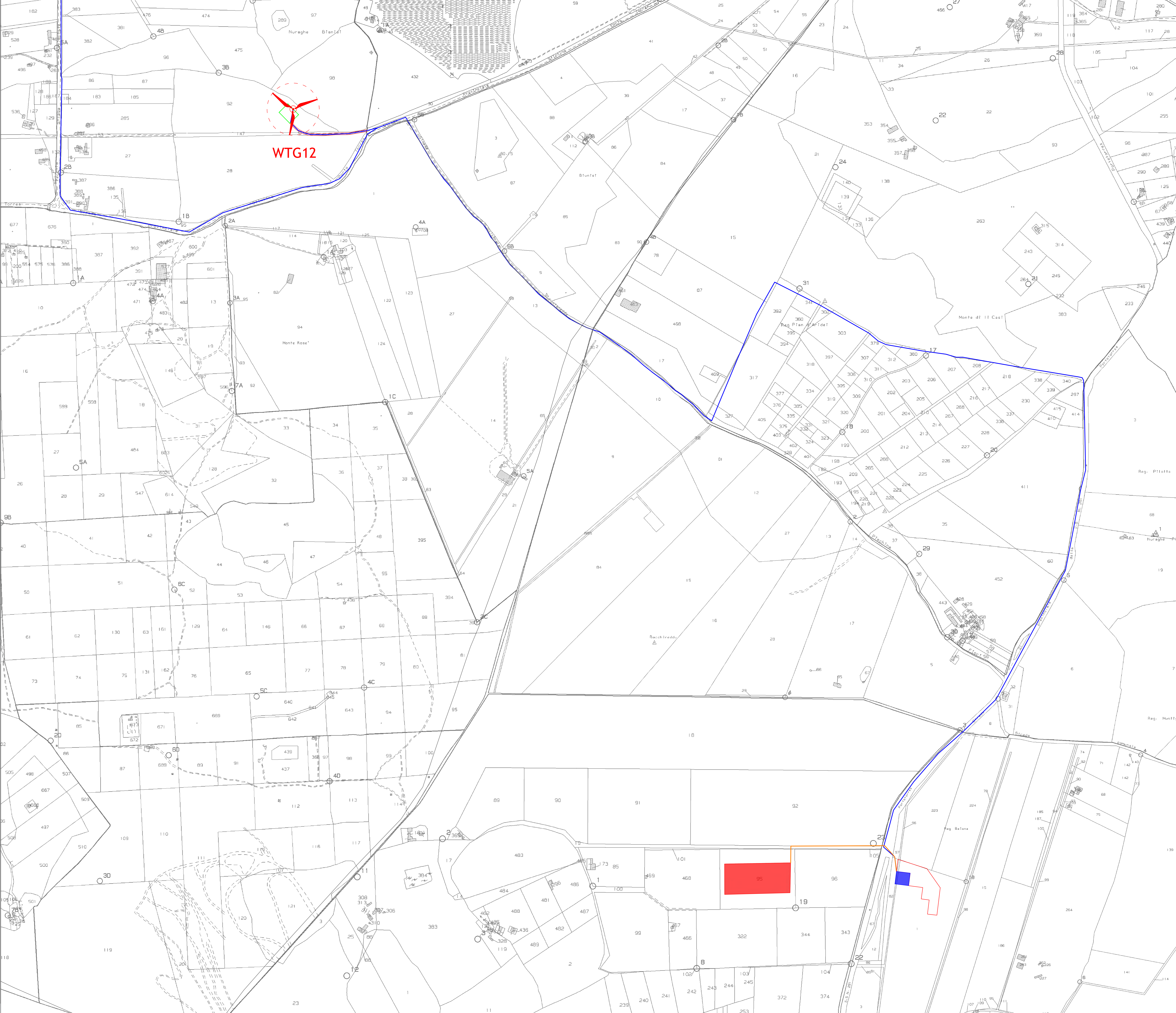
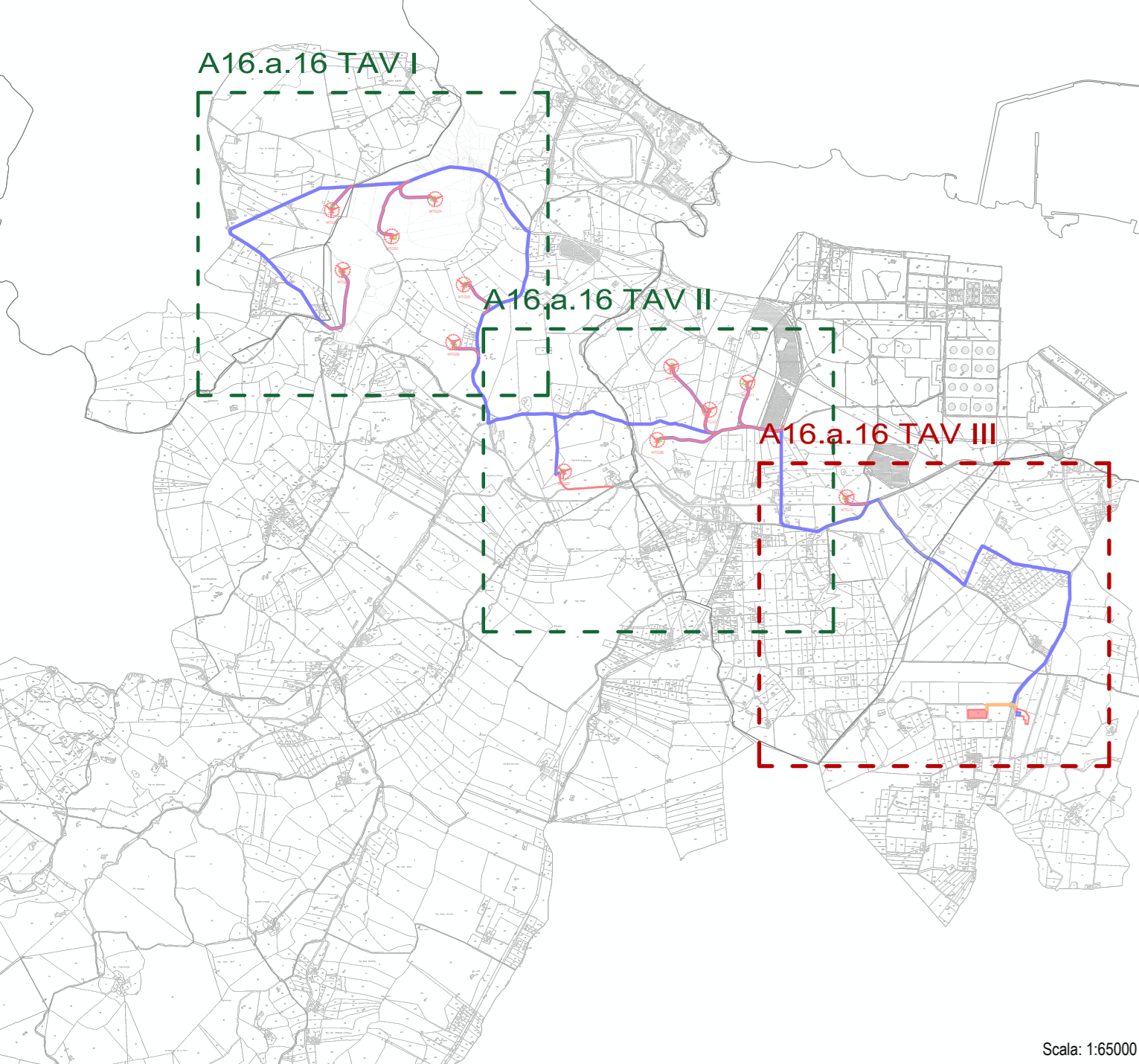


LEGENDA:

-  Aerogeneratore
-  Confine Comunale
-  Cavidotto 30kV
-  Cavidotto 150kV
-  Piazzole
-  Strade
-  Stazione Elettrica RTN 150 kV
-  Stazione Utente 30/150 kV
-  Storage 30 MW

NAVIGATORE:



PROGETTO PER LA REALIZZAZIONE DI UN PARCO EOLICO E DELLE RELATIVE OPERE DI CONNESSIONE ALLA RTN POTENZA NOMINALE 72 MW

 REGIONE SARDEGNA	 PROVINCIA di SASSARI	 COMUNE di PONSACCO	 COMUNE di SASSARI
Località "Margonidda" Località "S'Urbidda" Località "Pozzo S. Nicola"			

Scale: 1:4.000	Formato Stampa: A0
PROGETTO DEFINITIVO	
ELABORATO	
A16.a.16 TAV III Layout impianto su catastrale	

 R&V Design Studio S.r.l. PIAZZA SASSARI 2 07100 CAGLIARI (CA) P. IVA 02134250766	 PLANET SARDINIA 2 Responsabile Progetto: Ing. Vassalli Quirino Ing. Speranza Carmine Antonio
---	--

Data: 07/02/2024	Motivo della revisione: Prima emissione	Revisione: L01
Elaborato: []	Contributo: []	Approvato: []

Il presente elaborato è di proprietà di R&V Design Studio S.r.l. Non è consentito riprodurlo o comunque utilizzarlo senza autorizzazione scritta di R&V Design Studio S.r.l.