






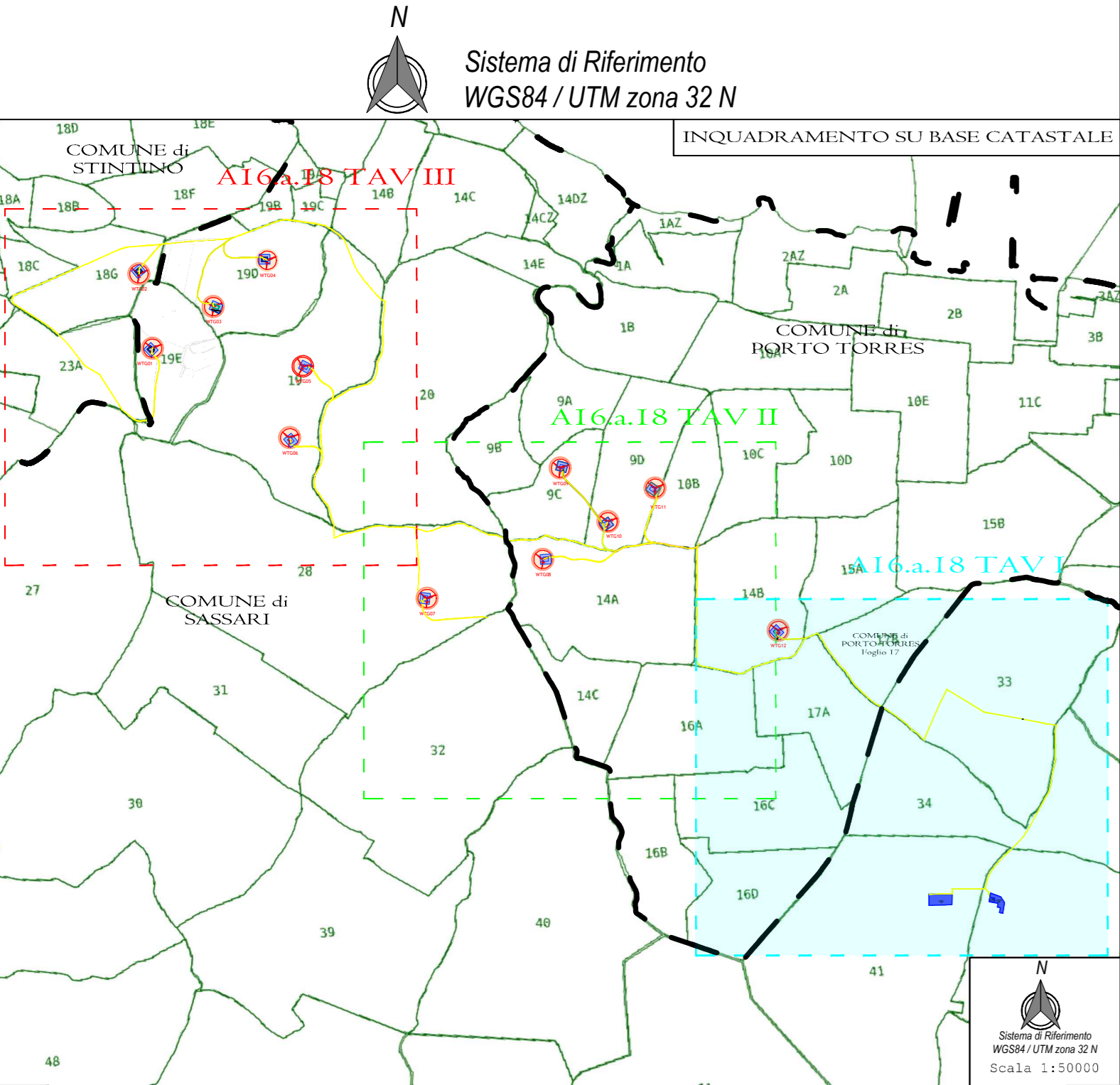
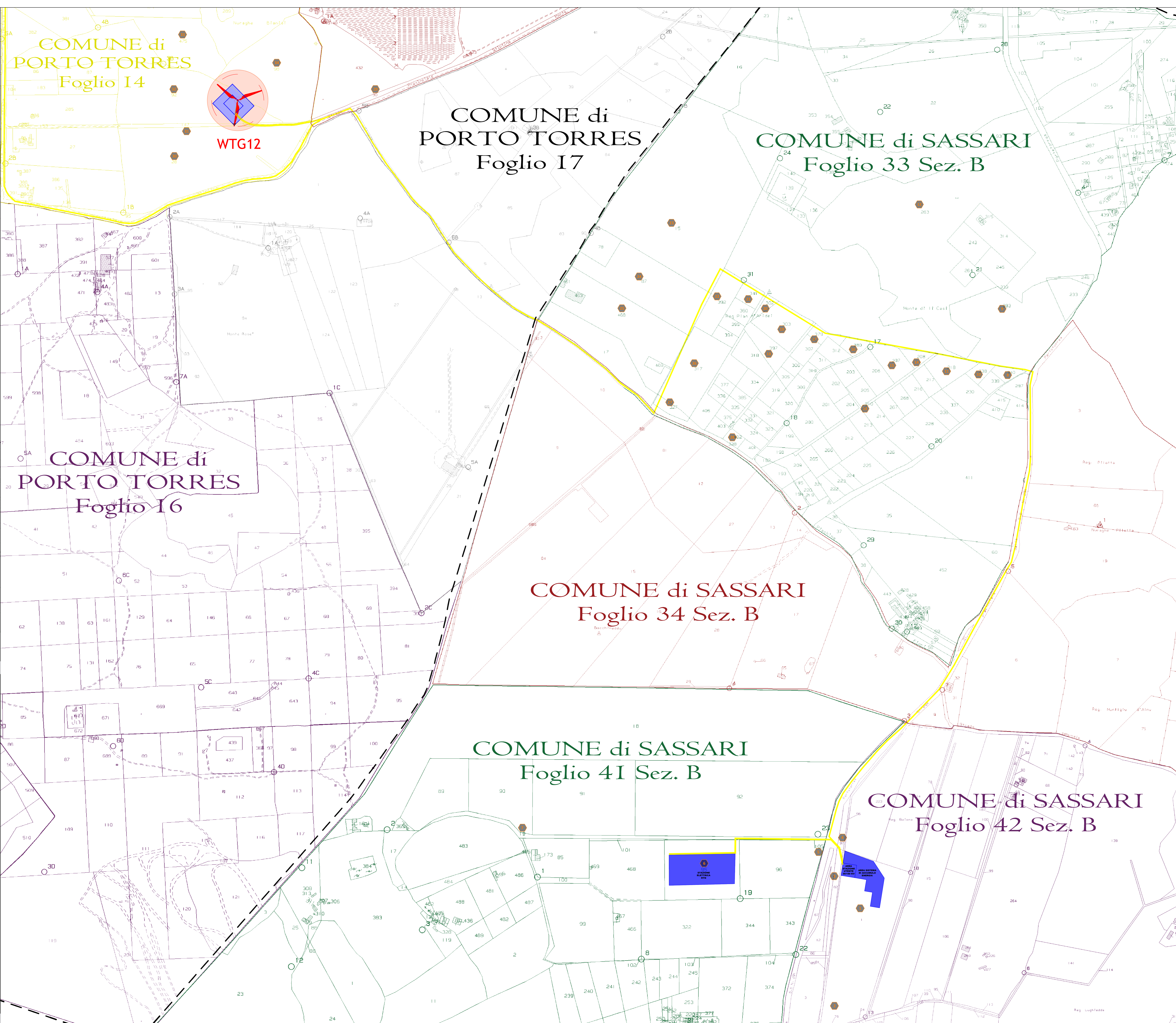


LEGENDA:

-  Aerogeneratore
-  Confine Comunale
-  Servitù Cavidotto/passaggio
-  Proprietà
-  Occupazione Temporanea
-  Servitù Sorvolo
-  Riferimento Piano Particolare Descrittivo



PROGETTO PER LA REALIZZAZIONE DI UN PARCO EOLICO E DELLE RELATIVE OPERE DI CONNESSIONE ALLA RTN POTENZA NOMINALE 72 MW

REGIONE SARDEGNA	PROVINCIA di SASSARI	COMUNE di PORTO TORRES	COMUNE di SASSARI	COMUNE di STINTINO
				
		Località "Margonella"	Località "S'Ellechidu"	Località "Pozzo S. Nicola"

Scale	Formato Stampa	PROGETTO DEFINITIVO
1:4000	A0	
ELABORATO		
A16.a.18 TAV I Piano Particolare di Esproprio Grafico - TAV I		

	
<p>Responsabile Progetto:</p> <p>Ing. Vassalli Quirino</p> <p>Ing. Speranza Carmine Antonio</p>	<p>PIANET SASSARI S.R.L.</p> <p>Via S. Costantino, 18</p> <p>07030 SASSARI (SS)</p> <p>PIA. 0213420096</p>

Confezionazione Elaborato				
Data	Motivo della revisione:	Redatto:	Contributo:	Approvato:
04/09/2022	Prima emissione	LS	SP/LS	SP/LS

Il presente elaborato è di proprietà di S&V Design Studio S.r.l. Non è consentito riprodurlo o comunque utilizzarlo senza autorizzazione scritta di S&V Design Studio S.r.l.