



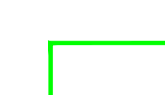












**LEGENDA:**

-  Aerogeneratore
-  Confine Comunale
-  Cavidotto 30 KV
-  Cavidotto 150 KV
-  Piazzola Ripristinata
-  Strada Ripristinata
-  Stazione Elettrica RTN
-  Stazione Utente 30/150 KV
-  Reti Elettriche
-  Condotta Idrica
-  Impianti Ferroviari
-  Rete Stradale (Principale)
-  Fabbricati
-  Buffer 300 m
-  Interferenza

Sistema di Riferimento  
WGS84 / UTM zona 32 N

