







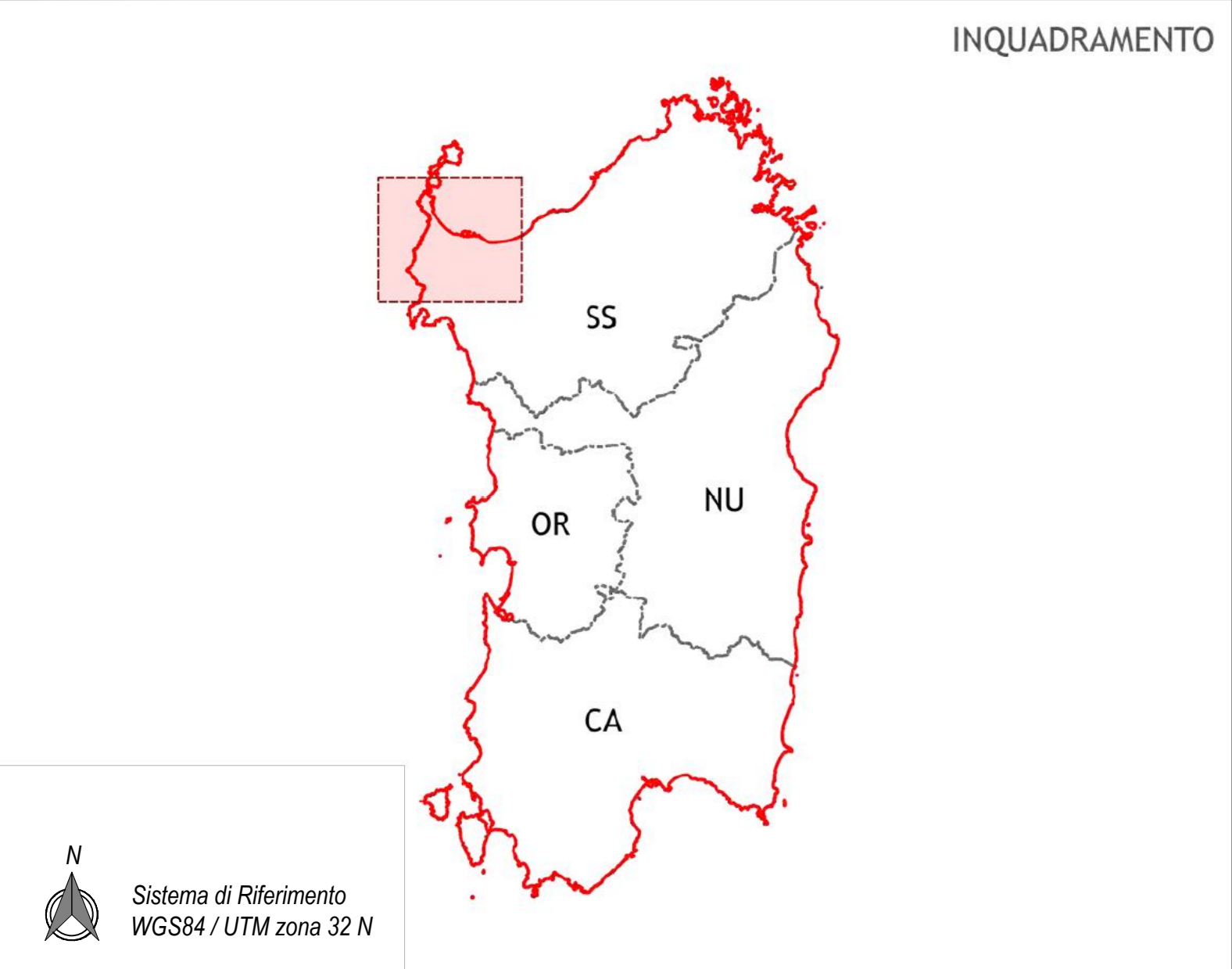
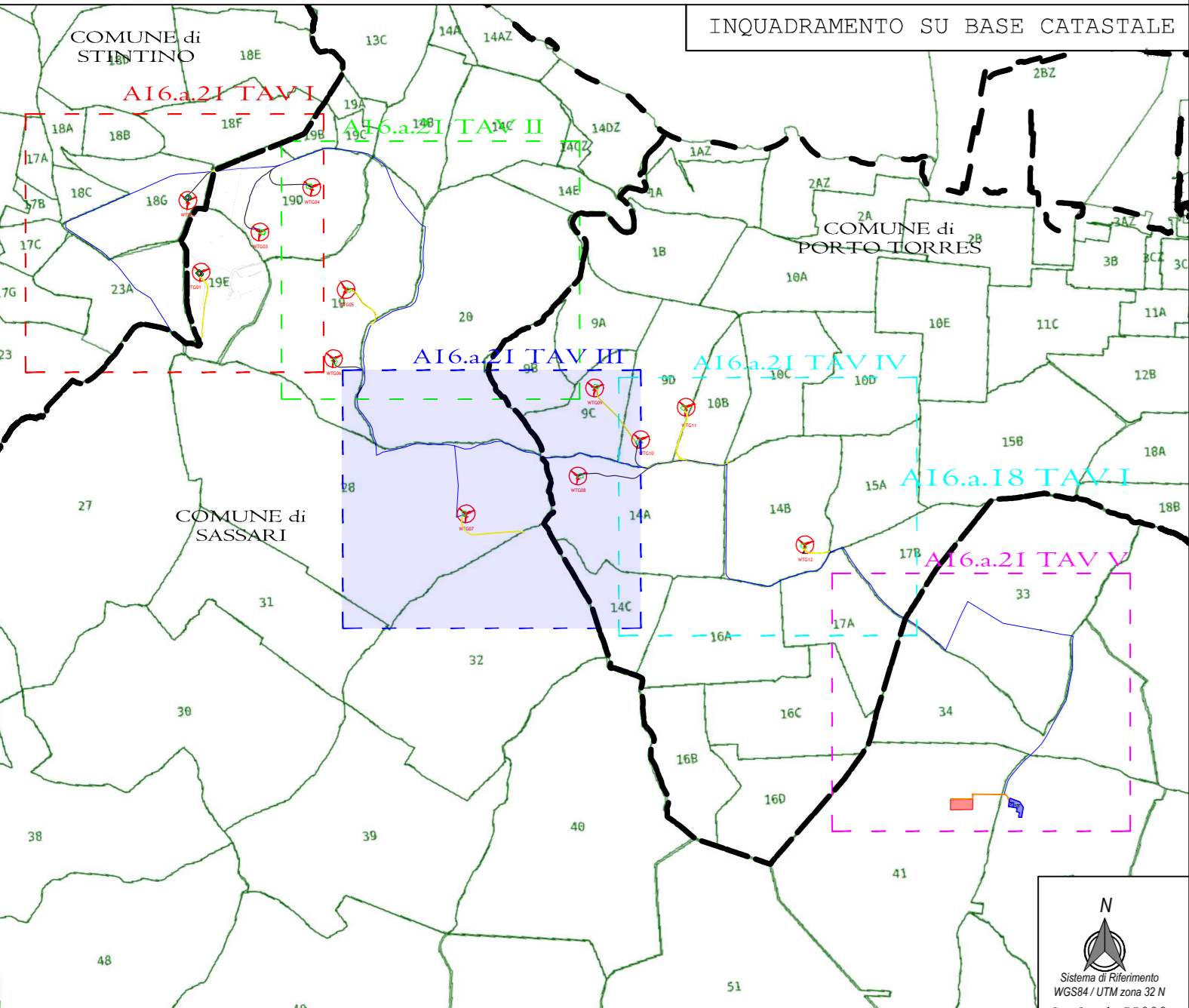







LEGENDA:

-  Aerogeneratore
-  Confine Comunale
-  Cavidotto 30 KV
-  Cavidotto 150 KV
-  Piazzola Ripristinata
-  Strada Ripristinata
-  Stazione Elettrica RTN
-  Stazione Utente 30/150 KV



Sistema di Riferimento
WGS84 / UTM zona 32 N



PROGETTO PER LA REALIZZAZIONE DI UN PARCO EOLICO E DELLE RELATIVE OPERE DI CONNESSIONE ALLA RTN POTENZA NOMINALE 72 MW

 REGIONE SARDEGNA	 PROVINCIA di SASSARI	 COMUNE di PORTO TORRES	 COMUNE di SASSARI	 COMUNE di STINTINO
Località "Margoneda" Località "S'Ellechiddu" Località "Pozzo S. Nicola"				

Scale: 1:3000	Formato Stampa: A0	PROGETTO DEFINITIVO
ELABORATO		
A16.a.21 TAV III Planimetria della Sistemazione Finale del Sito - TAV III		

 R&V Design Studio S.r.l. Via S. Maria Maddalena, 11 05100 Arezzo (AR) Tel. +39 0573 450000 www.rvdesignstudio.it	 PLANET SARDINIA 2 PIAZZA SASSARI, 10 05100 Arezzo (AR) Tel. +39 0573 450000 www.planetsardinia2.it
Responsabile Progetto: Ing. Vassalli Quirino	Responsabile Progetto: Ing. Speranza Carmine Antonio
Confezionamento Elaborato: [Stamp]	
Data: [Stamp] Motivo della revisione: [Stamp]	
Disegnato: [Stamp] Controllato: [Stamp] Approvato: [Stamp]	

