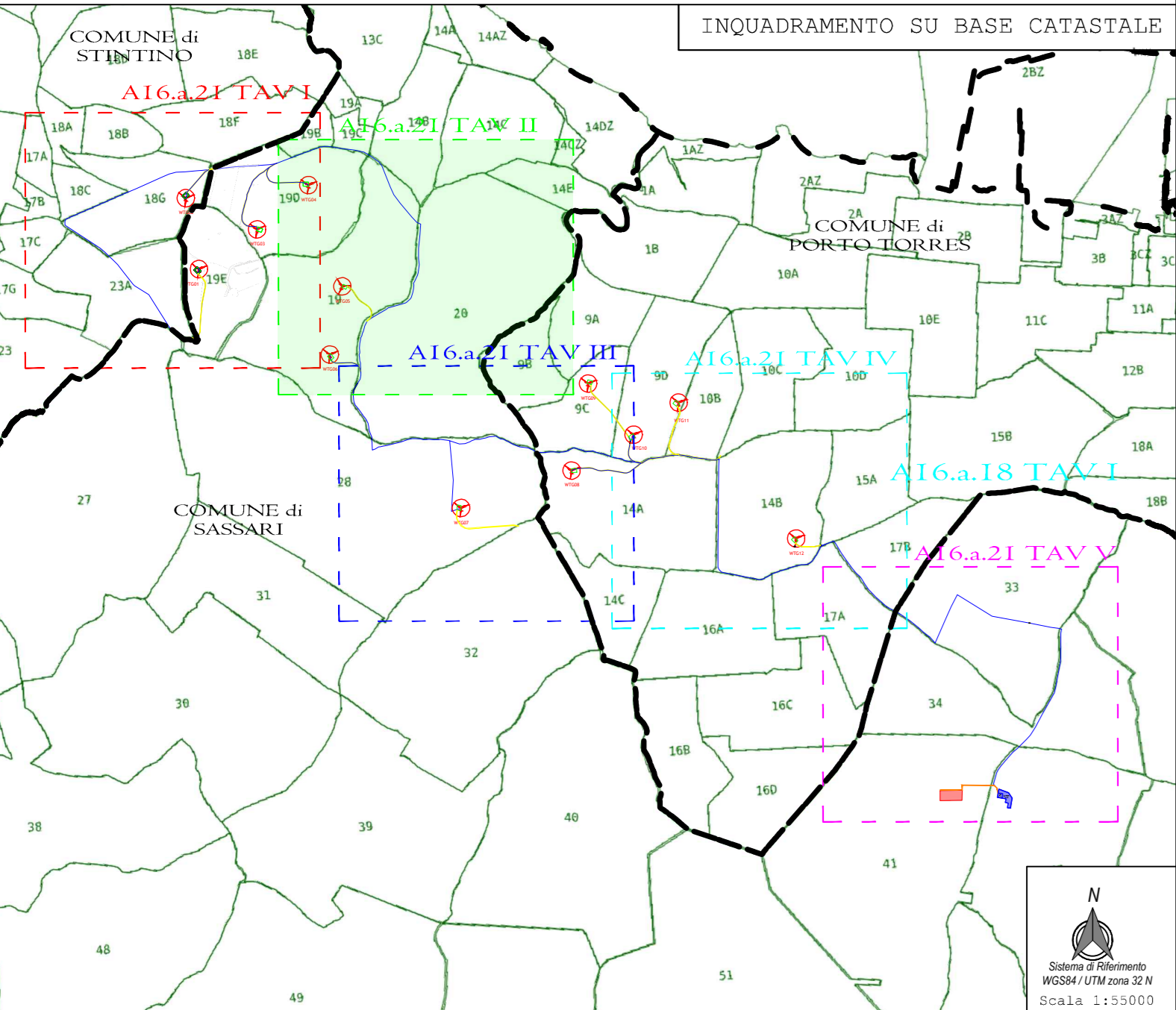


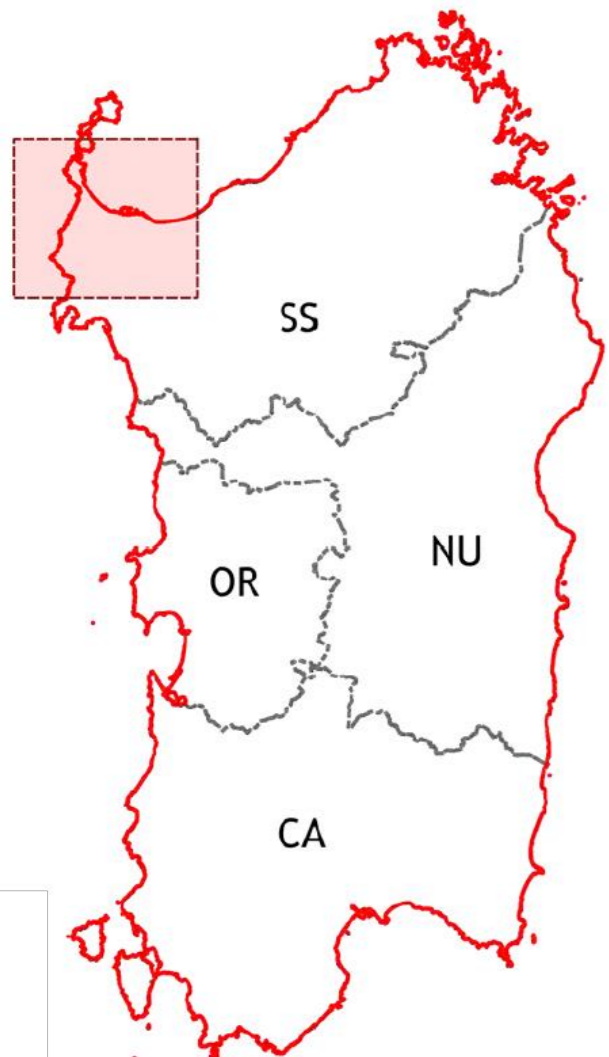
LEGENDA:

- Aerogeneratore
- Confine Comunale
- Cavidotto 30 KV
- Cavidotto 150 KV
- Piazzola Ripristinata
- Strada Ripristinata
- Stazione Elettrica RTN
- Stazione Utente 30/150 KV

Sistema di Riferimento
WGS84 / UTM zona 32 N



INQUADRAMENTO



Sistema di Riferimento
WGS84 / UTM zona 32 N

PROGETTO PER LA REALIZZAZIONE DI UN PARCO EOLICO E DELLE RELATIVE OPERE DI CONNESSIONE ALLA RTN POTENZA NOMINALE 72 MW

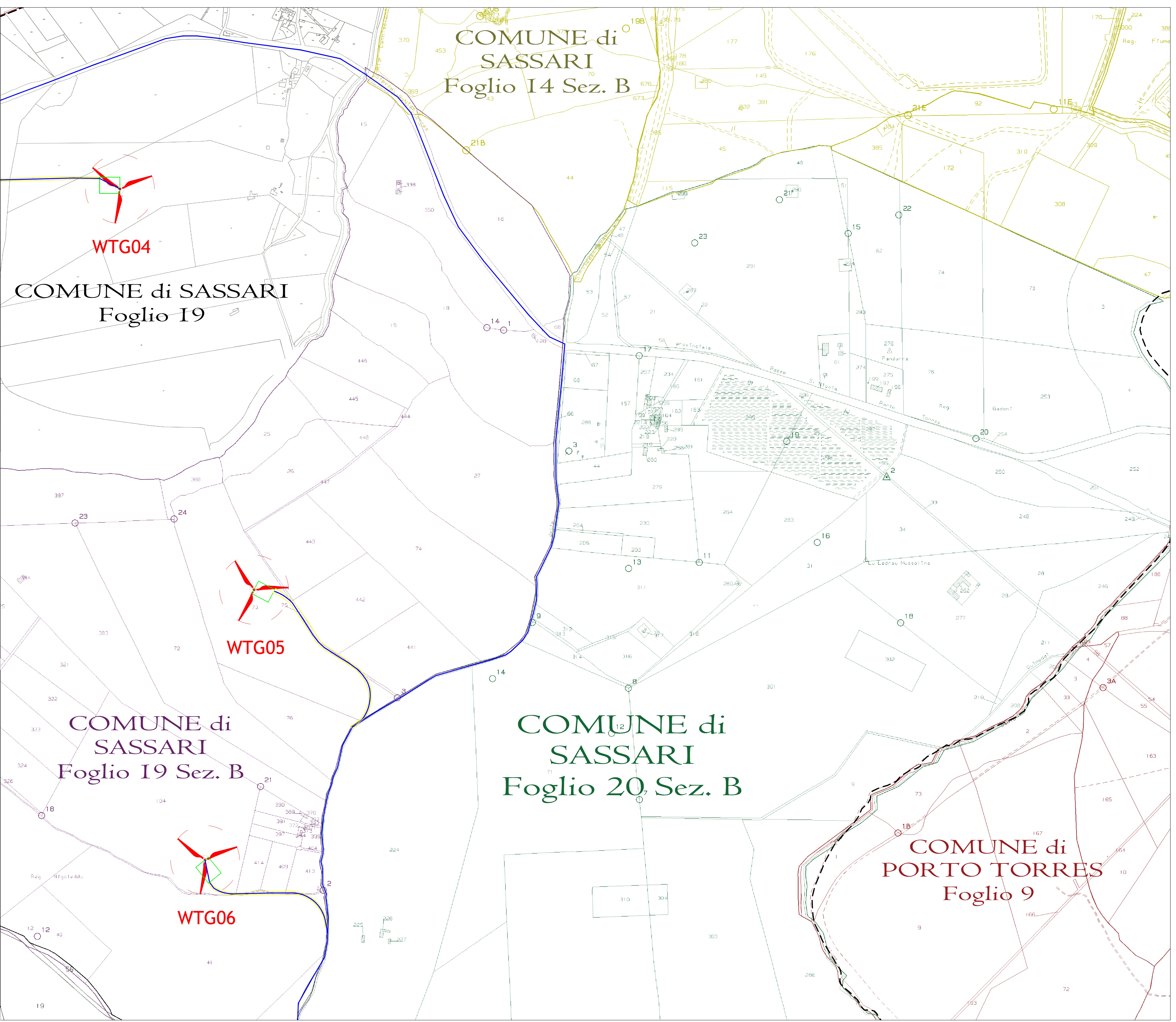
REGIONE SARDEGNA	PROVINCIA di SASSARI	COMUNE di PORTO TORRES	COMUNE di SASSARI	COMUNE di STINTINO
		Località "Margoneddù"	Località "S'Ellechiddu"	Località "Pozzo S. Nicola"

Scale	Formato Stampo	PROGETTO DEFINITIVO
1:3000	A0	
ELABORATO		
A16.a.21	TAV II	Planimetria della Sistemazione Finale del Sito - TAV II

Responsabile Progetto: Ing. Vassalli Quirino	
Responsabile Progetto: Ing. Speranza Carmine Antonio	

Confezione Elaborato	Rev.	Motivo della revisione	Redatto	Contributo	Approvato

Il presente elaborato è di proprietà di R.S.V. Design Studio S.r.l. Non è consentito riprodurlo o comunque utilizzarlo senza autorizzazione scritta di R.S.V. Design Studio S.r.l.



COMUNE di SASSARI
Foglio I4 Sez. B

COMUNE di SASSARI
Foglio I9

COMUNE di SASSARI
Foglio 20, Sez. B

COMUNE di PORTO TORRES
Foglio 9

WTG04

WTG05

WTG06