






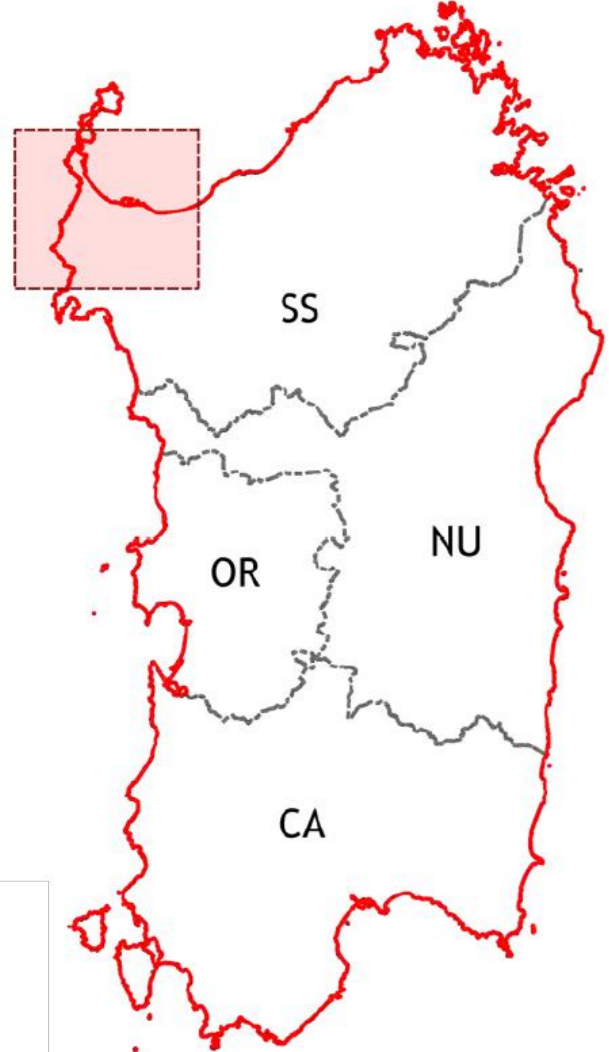
**LEGENDA:**

-  Aerogeneratore
-  Confine Comunale
-  Scarpate Piazzole WTG
-  Piazzola Ripristinata
-  Strada Ripristinata

Sistema di Riferimento  
WGS84 / UTM zona 32 N



INQUADRAMENTO



Sistema di Riferimento  
WGS84 / UTM zona 32 N



**PROGETTO PER LA REALIZZAZIONE DI UN PARCO EOLICO E DELLE RELATIVE OPERE DI CONNESSIONE ALLA RTN POTENZA NOMINALE 72 MW**

REGIONE SARDEGNA	PROVINCIA di SASSARI	COMUNE di PORTO TORRES	COMUNE di SASSARI	COMUNE di STINTINO
				
		Località "Margineddu"	Località "S'Elcheddu"	Località "Pozzo S. Nicola"

Scale: 1:8000    Formato Stampa: A0

**PROGETTO DEFINITIVO**

ELABORATO

**A16.d.1**    Layout Piste e Piazzole su Ortofoto

---

**Progettazione:**  **Commissione:**  

**Responsabile Progetto:**  **Ing. Vassalli Quirino**

**Ing. Speranza Carmine Antonio**

---

Data	Motivo della revisione	Redatto	Controllato	Approvato
08/09/2022	Prima emissione	LS	GV/SB	RSV

Il presente elaborato è di proprietà di R.S.V. Design Studio S.r.l. Non è consentito riprodurlo o comunque utilizzarlo senza autorizzazione scritta di R.S.V. Design Studio S.r.l.