# SEZIONI TRASVERSALI - PISTA WTG11 (K01-K52)

## K01

Area di Sterro: -0.23
Area di Riporto: 0.00

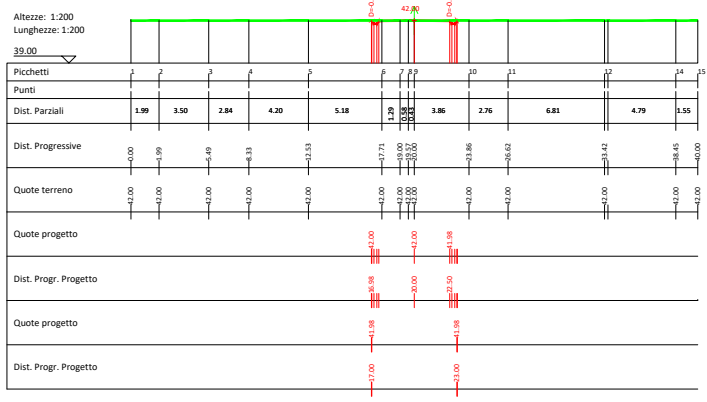
Altezze: 1:200
Lunghezze: 1:200
39.00
Picchetti
Punti
Dist. Parziali
Dist. Progressive
Quote terreno
Quote progetto
Dist. Progr. Progetto
Quote progetto
Dist. Progr. Progetto

## K02

Area di Sterro: -0.23
Area di Riporto: 0.00

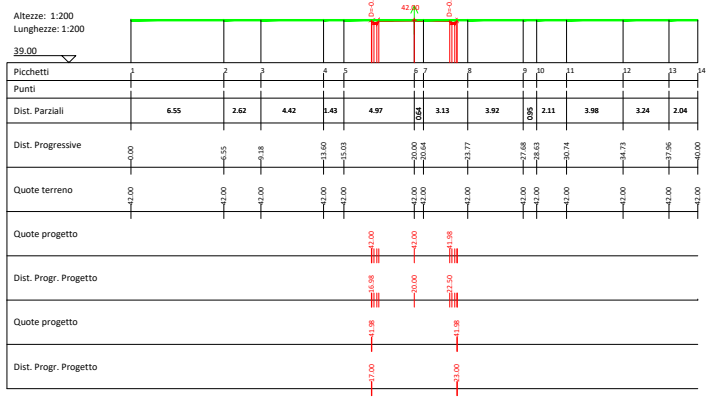
Altezze: 1:200
Lunghezze: 1:200
39.00
Picchetti
Punti
Dist. Parziali
Dist. Progressive
Quote terreno
Quote progetto
Dist. Progr. Progetto
Quote progetto
Dist. Progr. Progetto

## K03

Area di Sterro: -0.23
Area di Riporto: 0.00

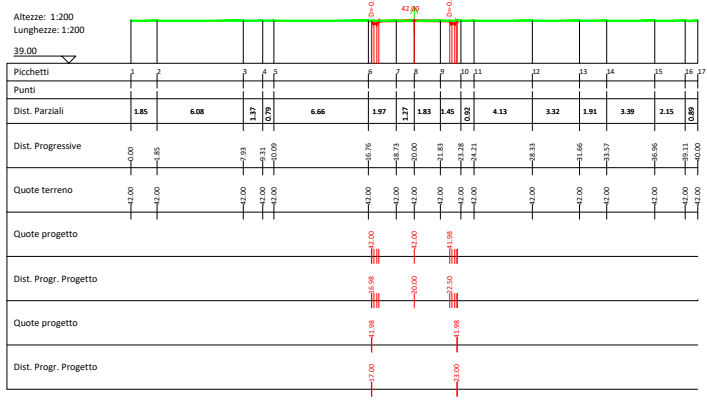
Altezze: 1:200
Lunghezze: 1:200
39.00
Picchetti
Punti
Dist. Parziali
Dist. Progressive
Quote terreno
Quote progetto
Dist. Progr. Progetto
Quote progetto
Dist. Progr. Progetto

## K04

Area di Sterro: -0.23
Area di Riporto: 0.00

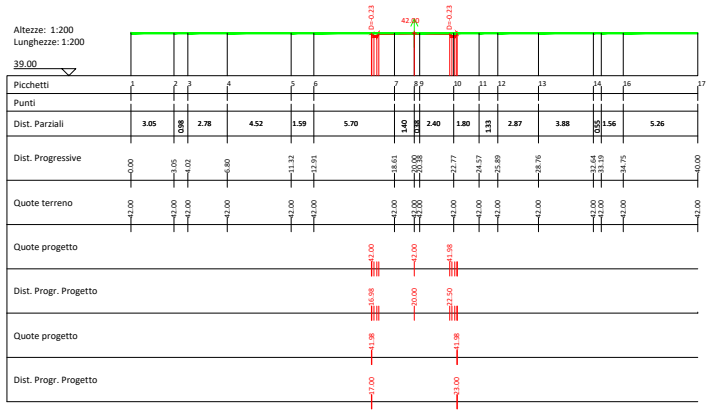
Altezze: 1:200
Lunghezze: 1:200
39.00
Picchetti
Punti
Dist. Parziali
Dist. Progressive
Quote terreno
Quote progetto
Dist. Progr. Progetto
Quote progetto
Dist. Progr. Progetto

## K05

Area di Sterro: -0.23
Area di Riporto: 0.00

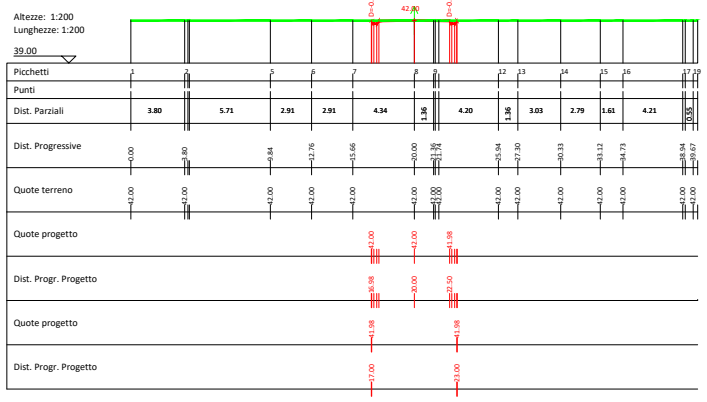
Altezze: 1:200
Lunghezze: 1:200
39.00
Picchetti
Punti
Dist. Parziali
Dist. Progressive
Quote terreno
Quote progetto
Dist. Progr. Progetto
Quote progetto
Dist. Progr. Progetto

## K06

Area di Sterro: -0.23
Area di Riporto: 0.00

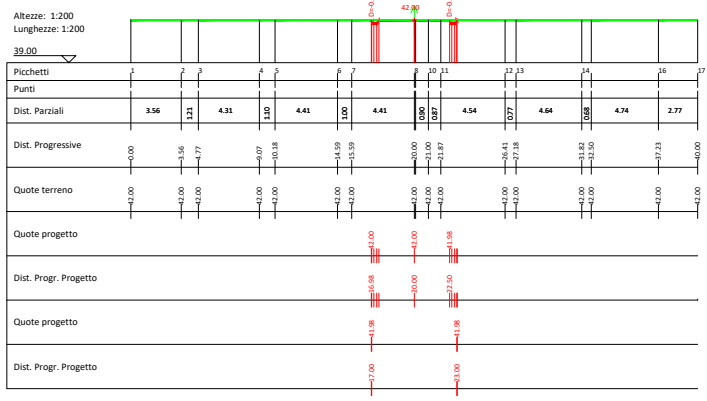
Altezze: 1:200
Lunghezze: 1:200
39.00
Picchetti
Punti
Dist. Parziali
Dist. Progressive
Quote terreno
Quote progetto
Dist. Progr. Progetto
Quote progetto
Dist. Progr. Progetto

## K07

Area di Sterro: -0.23
Area di Riporto: 0.00

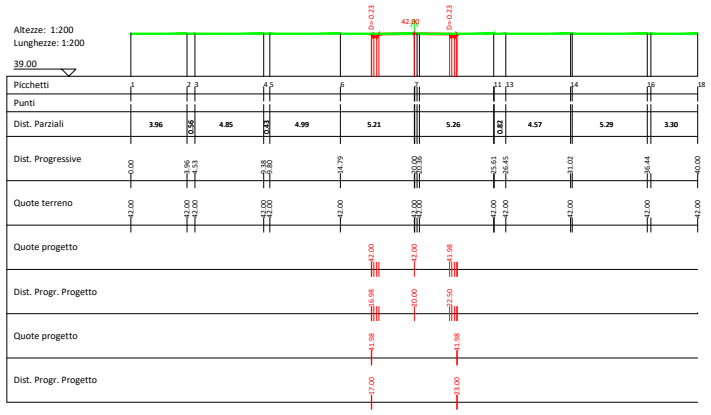
Altezze: 1:200
Lunghezze: 1:200
39.00
Picchetti
Punti
Dist. Parziali
Dist. Progressive
Quote terreno
Quote progetto
Dist. Progr. Progetto
Quote progetto
Dist. Progr. Progetto

## K08

Area di Sterro: -0.23
Area di Riporto: 0.00

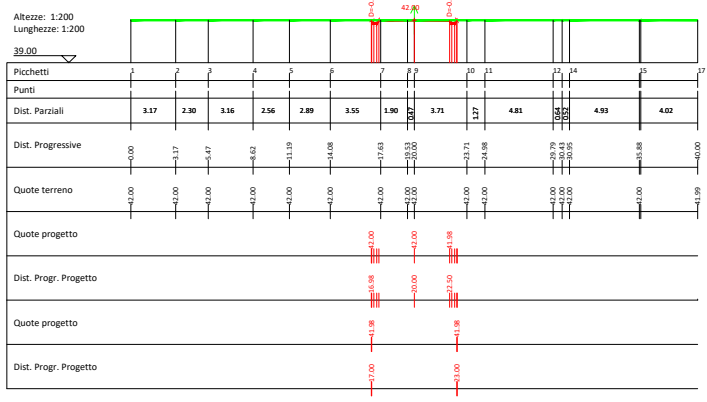
Altezze: 1:200
Lunghezze: 1:200
39.00
Picchetti
Punti
Dist. Parziali
Dist. Progressive
Quote terreno
Quote progetto
Dist. Progr. Progetto
Quote progetto
Dist. Progr. Progetto

## K09

Area di Sterro: -0.57
Area di Riporto: 0.00

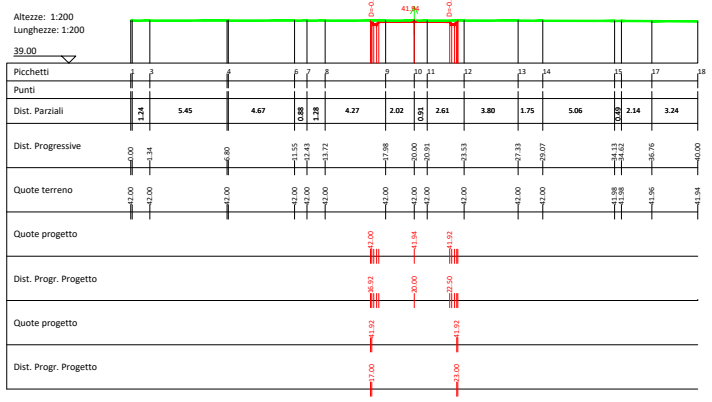
Altezze: 1:200
Lunghezze: 1:200
39.00
Picchetti
Punti
Dist. Parziali
Dist. Progressive
Quote terreno
Quote progetto
Dist. Progr. Progetto
Quote progetto
Dist. Progr. Progetto

## K10

Area di Sterro: -0.57
Area di Riporto: 0.00

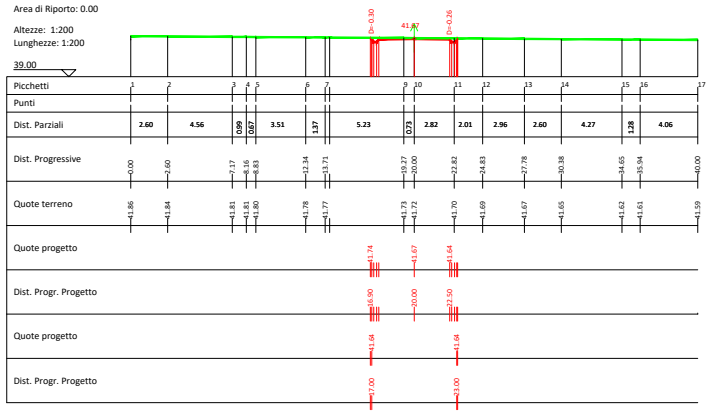
Altezze: 1:200
Lunghezze: 1:200
39.00
Picchetti
Punti
Dist. Parziali
Dist. Progressive
Quote terreno
Quote progetto
Dist. Progr. Progetto
Quote progetto
Dist. Progr. Progetto

## K11

Area di Sterro: -0.50
Area di Riporto: 0.00

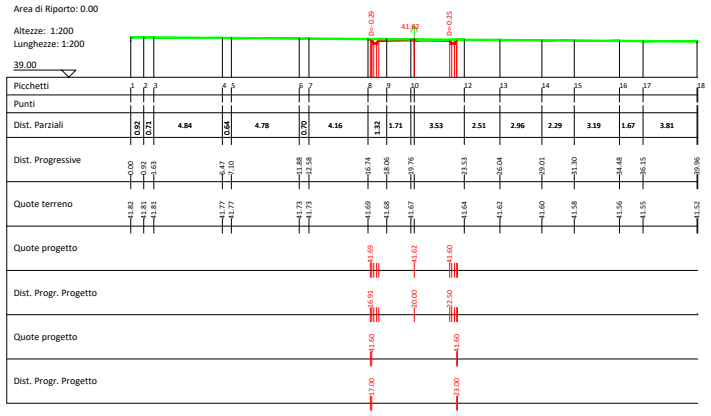
Altezze: 1:200
Lunghezze: 1:200
39.00
Picchetti
Punti
Dist. Parziali
Dist. Progressive
Quote terreno
Quote progetto
Dist. Progr. Progetto
Quote progetto
Dist. Progr. Progetto

## K12

Area di Sterro: -0.46
Area di Riporto: 0.00

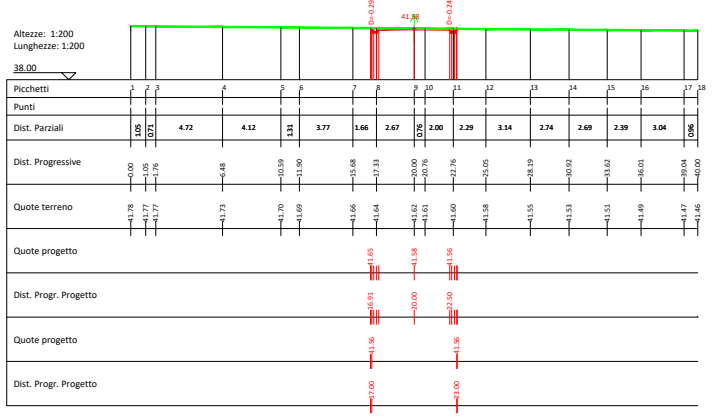
Altezze: 1:200
Lunghezze: 1:200
38.00
Picchetti
Punti
Dist. Parziali
Dist. Progressive
Quote terreno
Quote progetto
Dist. Progr. Progetto
Quote progetto
Dist. Progr. Progetto

## K13

Area di Sterro: -0.27
Area di Riporto: 0.00

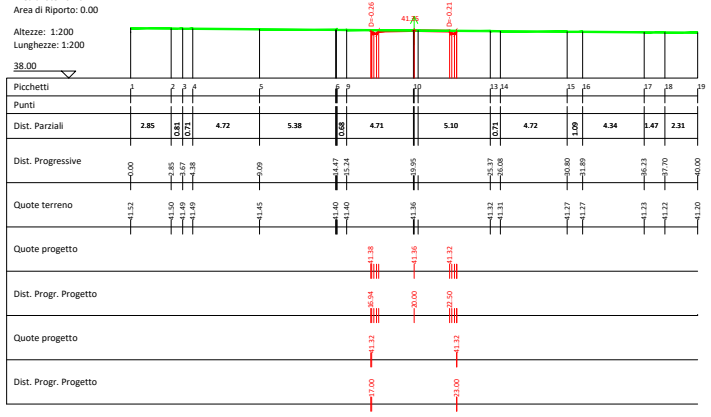
Altezze: 1:200
Lunghezze: 1:200
38.00
Picchetti
Punti
Dist. Parziali
Dist. Progressive
Quote terreno
Quote progetto
Dist. Progr. Progetto
Quote progetto
Dist. Progr. Progetto

## K14

Area di Sterro: -0.25
Area di Riporto: 0.00

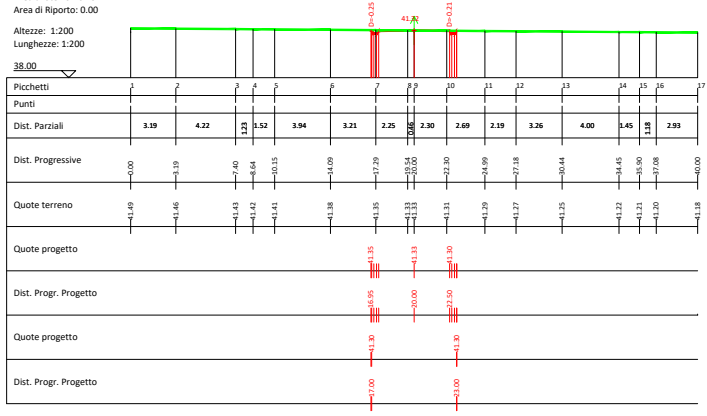
Altezze: 1:200
Lunghezze: 1:200
38.00
Picchetti
Punti
Dist. Parziali
Dist. Progressive
Quote terreno
Quote progetto
Dist. Progr. Progetto
Quote progetto
Dist. Progr. Progetto

## K15

Area di Sterro: -0.23
Area di Riporto: 0.00

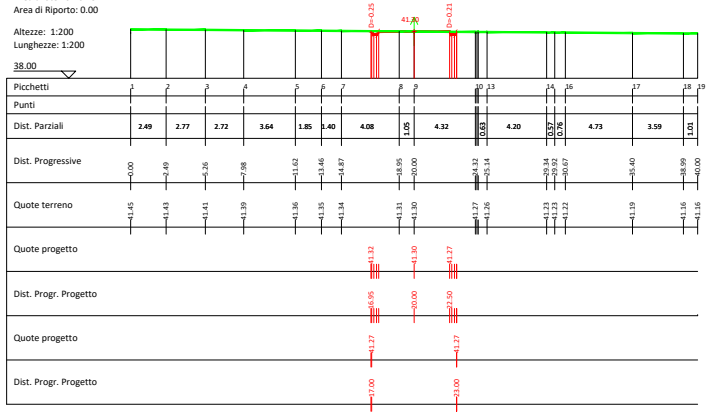
Altezze: 1:200
Lunghezze: 1:200
38.00
Picchetti
Punti
Dist. Parziali
Dist. Progressive
Quote terreno
Quote progetto
Dist. Progr. Progetto
Quote progetto
Dist. Progr. Progetto

## K16

Area di Sterro: -0.74
Area di Riporto: 0.00

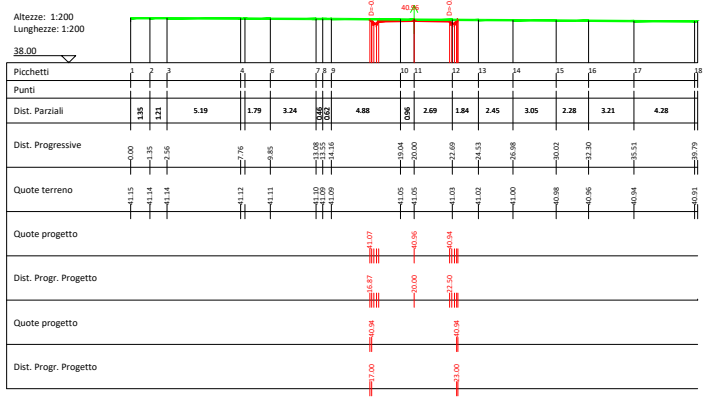
Altezze: 1:200
Lunghezze: 1:200
38.00
Picchetti
Punti
Dist. Parziali
Dist. Progressive
Quote terreno
Quote progetto
Dist. Progr. Progetto
Quote progetto
Dist. Progr. Progetto

## K17

Area di Sterro: -0.89
Area di Riporto: 0.00

Altezze: 1:200
Lunghezze: 1:200

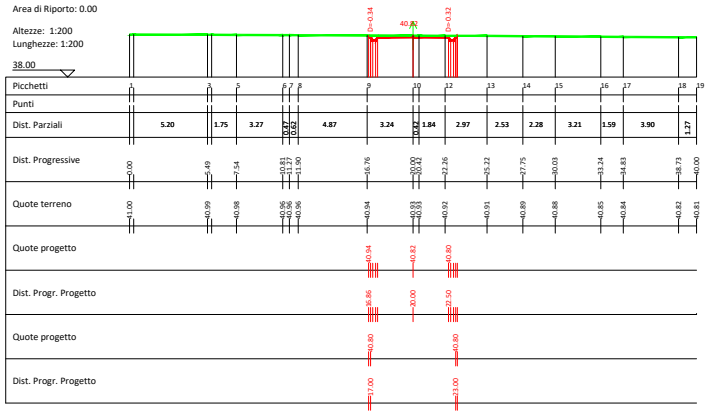
38.00
Picchetti
Punti
Dist. Parziali
Dist. Progressive
Quote terreno
Quote progetto
Dist. Progr. Progetto
Quote progetto
Dist. Progr. Progetto

## K18

Area di Sterro: -0.87
Area di Riporto: 0.00

Altezze: 1:200
Lunghezze: 1:200

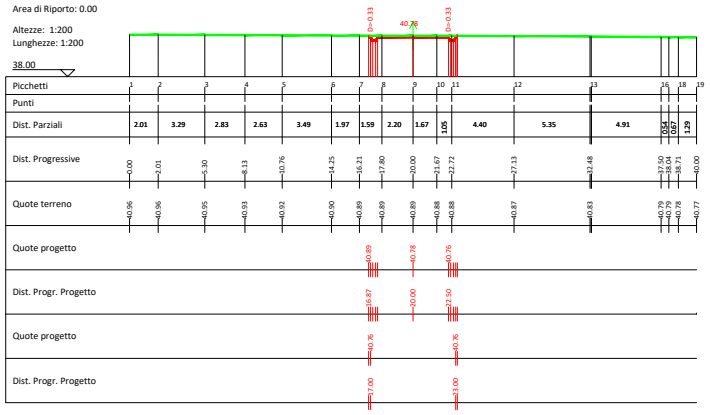
38.00
Picchetti
Punti
Dist. Parziali
Dist. Progressive
Quote terreno
Quote progetto
Dist. Progr. Progetto
Quote progetto
Dist. Progr. Progetto

## K19

Area di Sterro: -0.84
Area di Riporto: 0.00

Altezze: 1:200
Lunghezze: 1:200

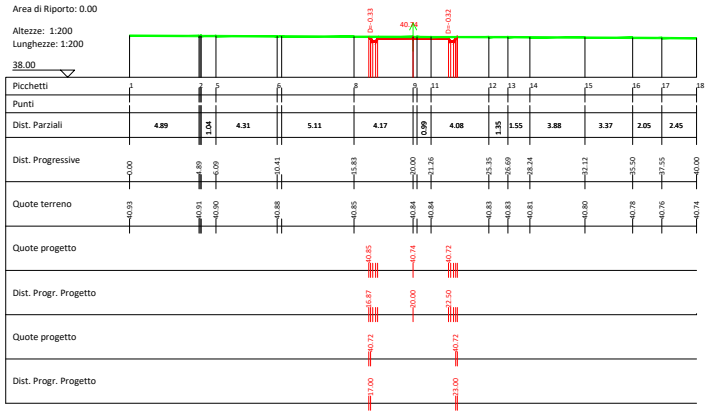
38.00
Picchetti
Punti
Dist. Parziali
Dist. Progressive
Quote terreno
Quote progetto
Dist. Progr. Progetto
Quote progetto
Dist. Progr. Progetto

## K20

Area di Sterro: -0.71
Area di Riporto: 0.00

Altezze: 1:200
Lunghezze: 1:200

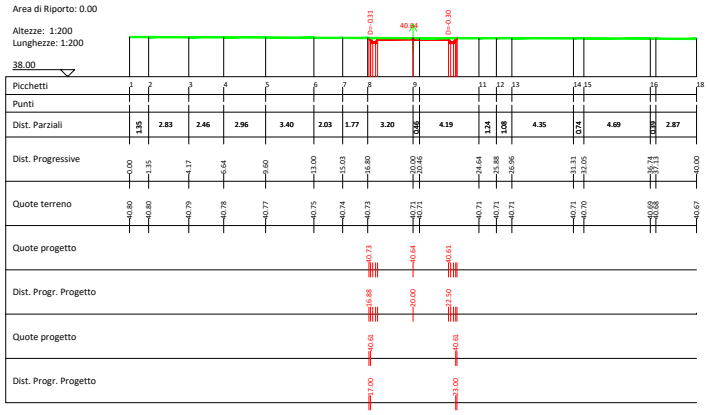
38.00
Picchetti
Punti
Dist. Parziali
Dist. Progressive
Quote terreno
Quote progetto
Dist. Progr. Progetto
Quote progetto
Dist. Progr. Progetto

## K21

Area di Sterro: -0.62
Area di Riporto: 0.00

Altezze: 1:200
Lunghezze: 1:200

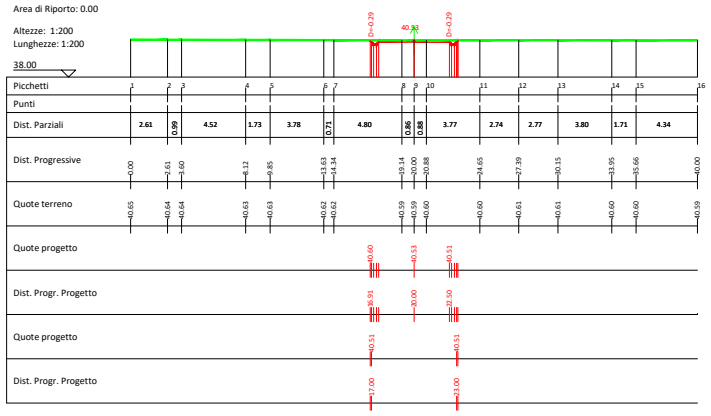
38.00
Picchetti
Punti
Dist. Parziali
Dist. Progressive
Quote terreno
Quote progetto
Dist. Progr. Progetto
Quote progetto
Dist. Progr. Progetto

## K22

Area di Sterro: -0.51
Area di Riporto: 0.00

Altezze: 1:200
Lunghezze: 1:200

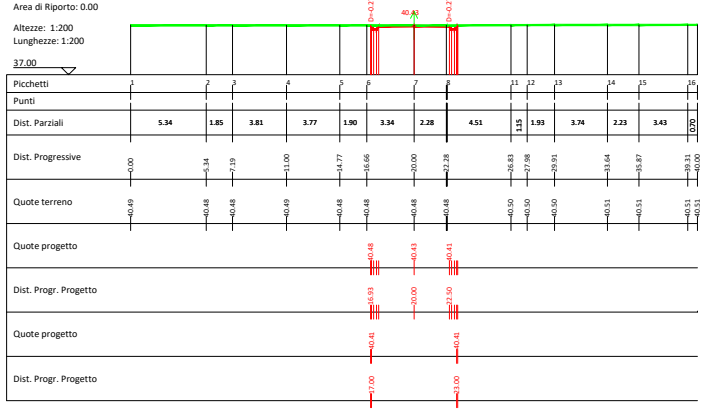
37.00
Picchetti
Punti
Dist. Parziali
Dist. Progressive
Quote terreno
Quote progetto
Dist. Progr. Progetto
Quote progetto
Dist. Progr. Progetto

## K23

Area di Sterro: -0.24
Area di Riporto: 0.00

Altezze: 1:200
Lunghezze: 1:200

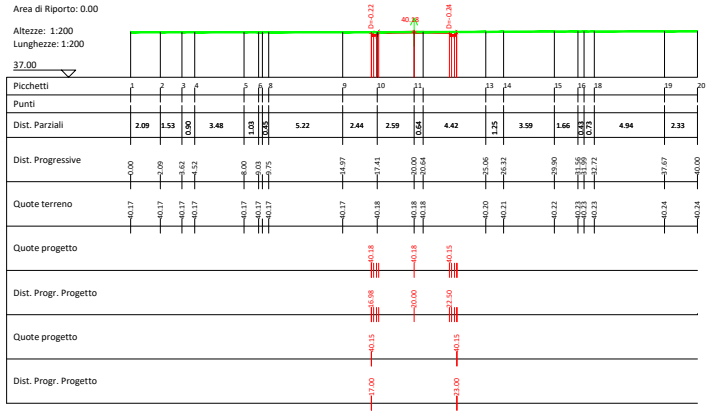
37.00
Picchetti
Punti
Dist. Parziali
Dist. Progressive
Quote terreno
Quote progetto
Dist. Progr. Progetto
Quote progetto
Dist. Progr. Progetto

## K24

Area di Sterro: -0.13
Area di Riporto: 0.14

Altezze: 1:200
Lunghezze: 1:200

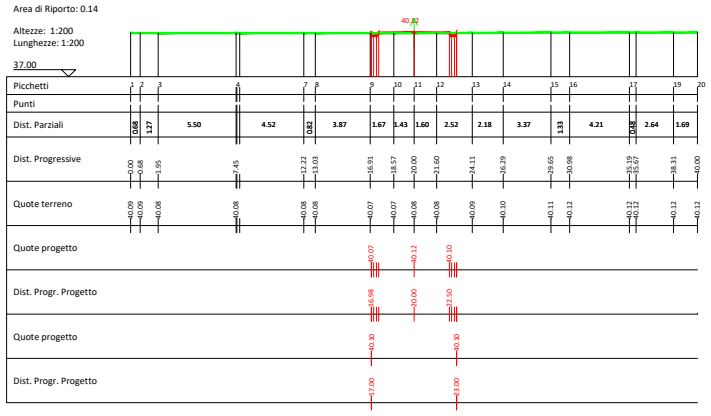
37.00
Picchetti
Punti
Dist. Parziali
Dist. Progressive
Quote terreno
Quote progetto
Dist. Progr. Progetto
Quote progetto
Dist. Progr. Progetto

## K25

Area di Sterro: -0.11
Area di Riporto: 0.22

Altezze: 1:200
Lunghezze: 1:200

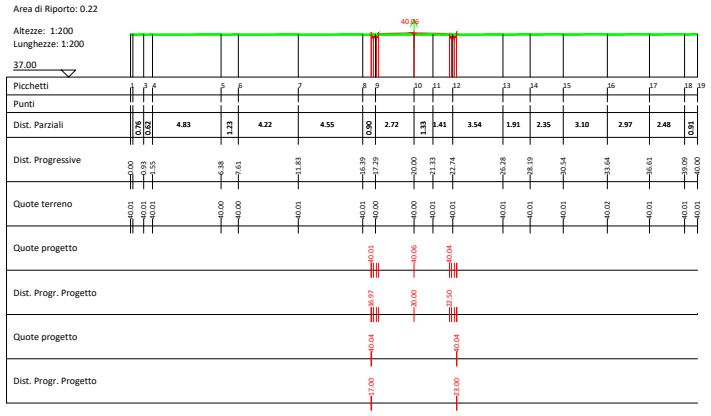
37.00
Picchetti
Punti
Dist. Parziali
Dist. Progressive
Quote terreno
Quote progetto
Dist. Progr. Progetto
Quote progetto
Dist. Progr. Progetto

## K26

Area di Sterro: -0.13
Area di Riporto: 0.10

Altezze: 1:200
Lunghezze: 1:200

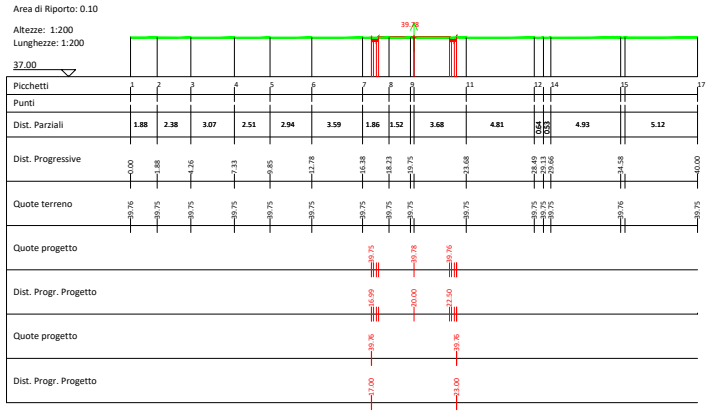
37.00
Picchetti
Punti
Dist. Parziali
Dist. Progressive
Quote terreno
Quote progetto
Dist. Progr. Progetto
Quote progetto
Dist. Progr. Progetto

## K27

Area di Sterro: -0.23
Area di Riporto: 0.00

Altezze: 1:200
Lunghezze: 1:200

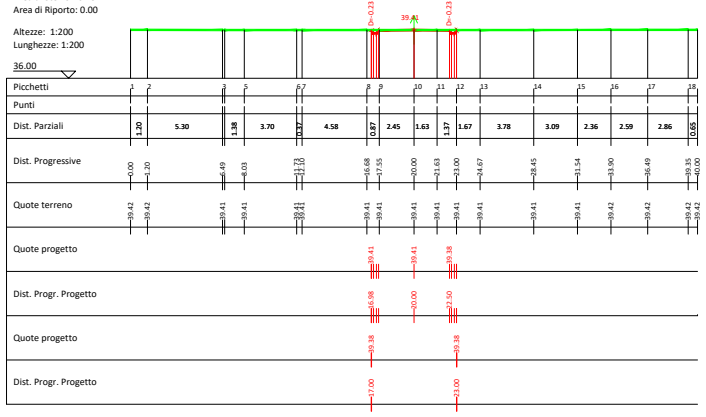
36.00
Picchetti
Punti
Dist. Parziali
Dist. Progressive
Quote terreno
Quote progetto
Dist. Progr. Progetto
Quote progetto
Dist. Progr. Progetto

## K28

Area di Sterro: -0.12
Area di Riporto: 0.15

Altezze: 1:200
Lunghezze: 1:200

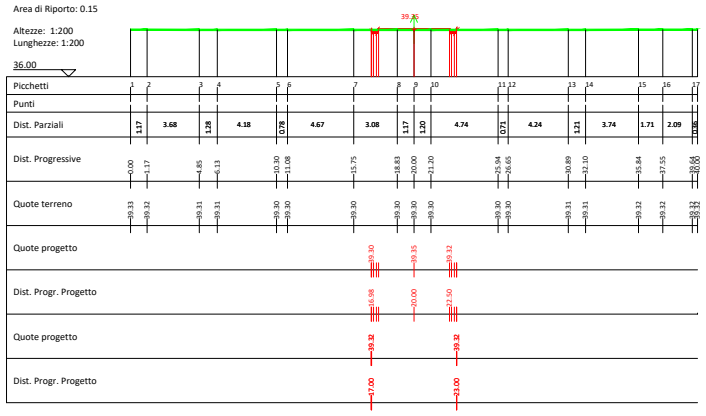
36.00
Picchetti
Punti
Dist. Parziali
Dist. Progressive
Quote terreno
Quote progetto
Dist. Progr. Progetto
Quote progetto
Dist. Progr. Progetto

## K29

Area di Sterro: -0.06
Area di Riporto: 0.62

Altezze: 1:200
Lunghezze: 1:200

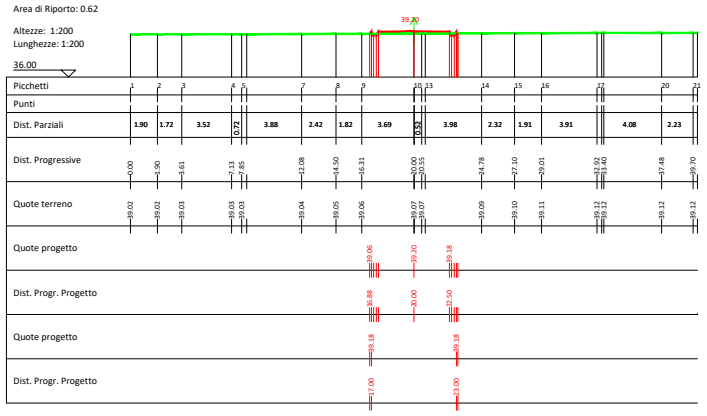
36.00
Picchetti
Punti
Dist. Parziali
Dist. Progressive
Quote terreno
Quote progetto
Dist. Progr. Progetto
Quote progetto
Dist. Progr. Progetto

## K30

Area di Sterro: -0.07
Area di Riporto: 0.46

Altezze: 1:200
Lunghezze: 1:200

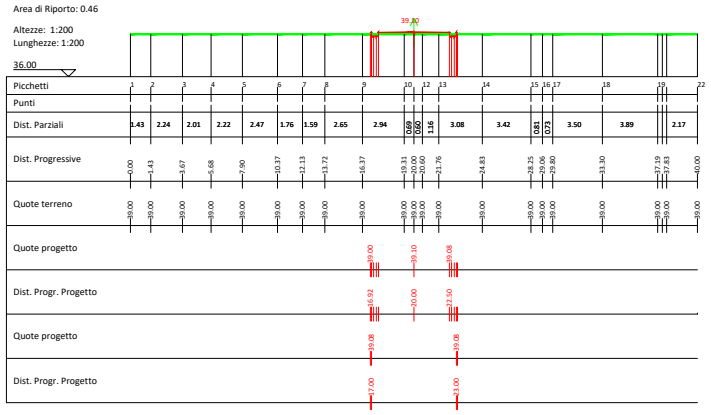
36.00
Picchetti
Punti
Dist. Parziali
Dist. Progressive
Quote terreno
Quote progetto
Dist. Progr. Progetto
Quote progetto
Dist. Progr. Progetto

## K31

Area di Sterro: -0.23
Area di Riporto: 0.00

Altezze: 1:200
Lunghezze: 1:200

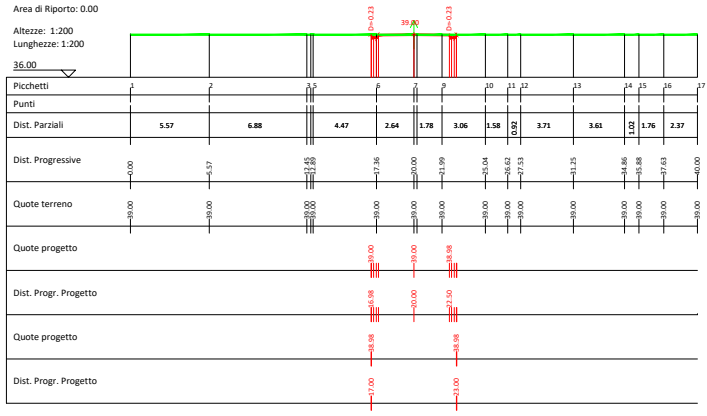
36.00
Picchetti
Punti
Dist. Parziali
Dist. Progressive
Quote terreno
Quote progetto
Dist. Progr. Progetto
Quote progetto
Dist. Progr. Progetto

## K32

Area di Sterro: -1.42
Area di Riporto: 0.00

Altezze: 1:200
Lunghezze: 1:200

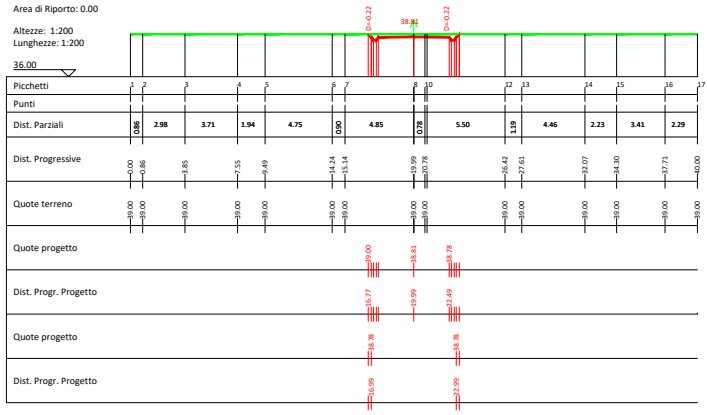
36.00
Picchetti
Punti
Dist. Parziali
Dist. Progressive
Quote terreno
Quote progetto
Dist. Progr. Progetto
Quote progetto
Dist. Progr. Progetto

## K33

Area di Sterro: -2.23
Area di Riporto: 0.00

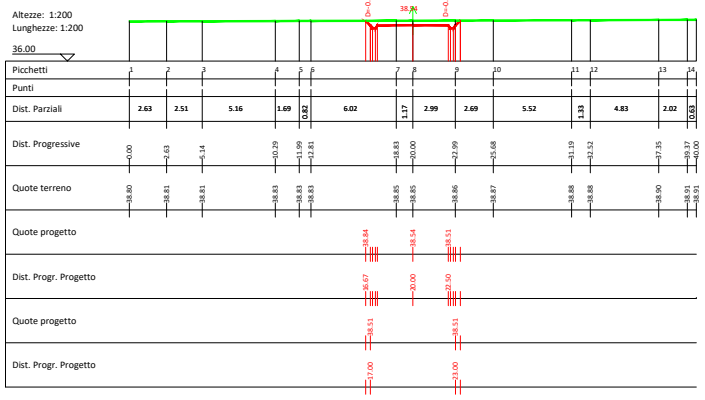
Altezze: 1:200
Lunghezze: 1:200
36.00
38.54
D=-0.33
D=-0.35
Picchetti
Punti
Dist. Parziali
Dist. Progressive
Quote terreno
Quote progetto
Dist. Progr. Progetto
Quote progetto
Dist. Progr. Progetto

## K37

Area di Sterro: -0.22
Area di Riporto: 0.01

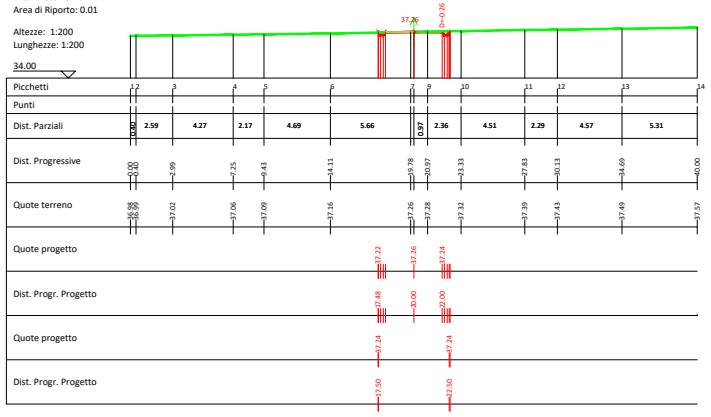
Altezze: 1:200
Lunghezze: 1:200
34.00
37.26
D=-0.26
Picchetti
Punti
Dist. Parziali
Dist. Progressive
Quote terreno
Quote progetto
Dist. Progr. Progetto
Quote progetto
Dist. Progr. Progetto

## K41

Area di Sterro: -0.27
Area di Riporto: 0.06

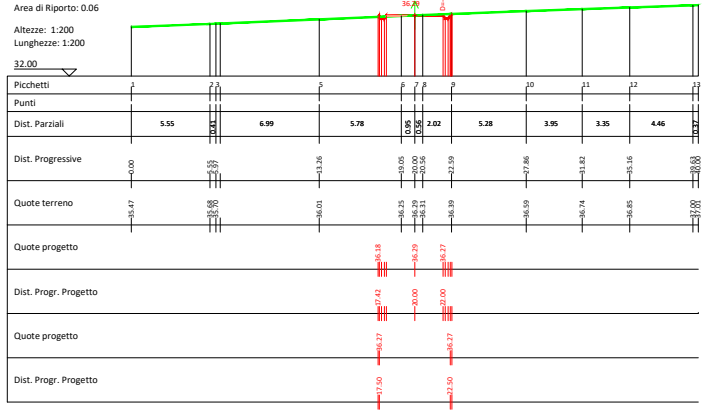
Altezze: 1:200
Lunghezze: 1:200
32.00
36.29
D=-0.30
Picchetti
Punti
Dist. Parziali
Dist. Progressive
Quote terreno
Quote progetto
Dist. Progr. Progetto
Quote progetto
Dist. Progr. Progetto

## K43

Area di Sterro: -0.41
Area di Riporto: 0.16

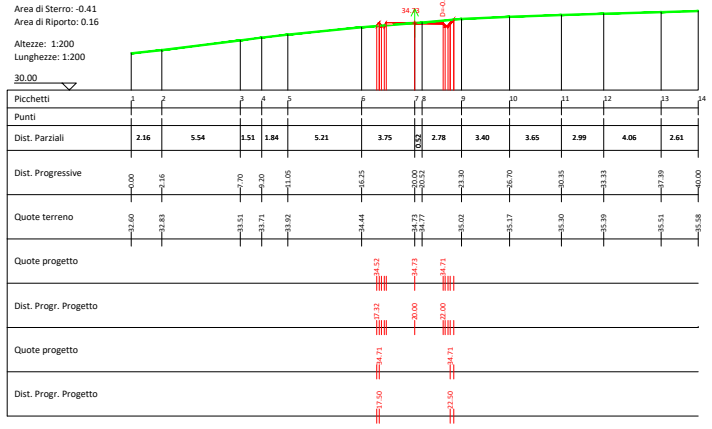
Altezze: 1:200
Lunghezze: 1:200
30.00
34.73
D=-0.41
Picchetti
Punti
Dist. Parziali
Dist. Progressive
Quote terreno
Quote progetto
Dist. Progr. Progetto
Quote progetto
Dist. Progr. Progetto

## K34

Area di Sterro: -2.43
Area di Riporto: 0.00

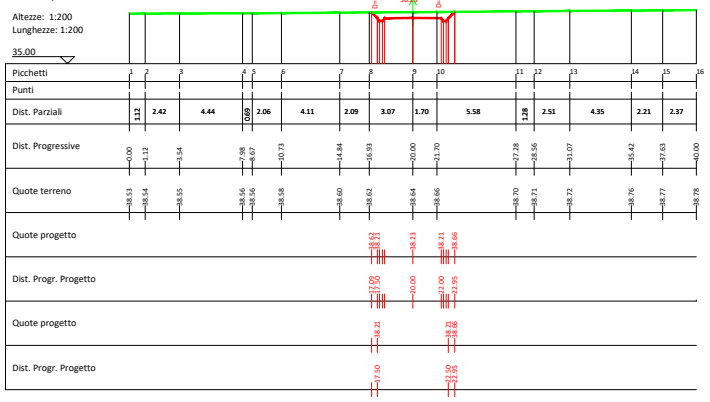
Altezze: 1:200
Lunghezze: 1:200
35.00
38.23
D=-0.41
D=-0.44
Picchetti
Punti
Dist. Parziali
Dist. Progressive
Quote terreno
Quote progetto
Dist. Progr. Progetto
Quote progetto
Dist. Progr. Progetto

## K38

Area di Sterro: -0.11
Area di Riporto: 0.23

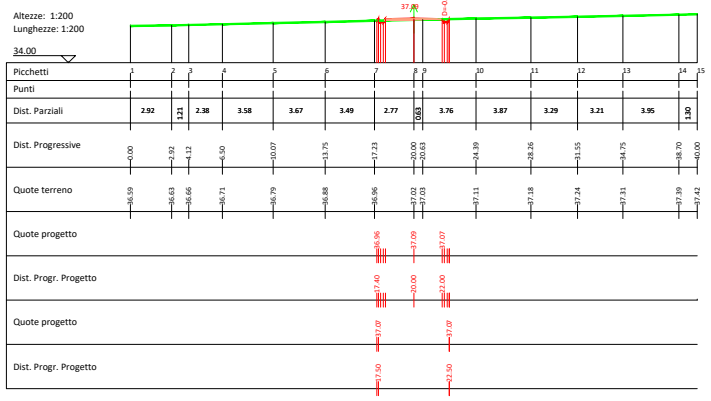
Altezze: 1:200
Lunghezze: 1:200
34.00
37.09
D=-0.20
Picchetti
Punti
Dist. Parziali
Dist. Progressive
Quote terreno
Quote progetto
Dist. Progr. Progetto
Quote progetto
Dist. Progr. Progetto

## K42

Area di Sterro: -0.46
Area di Riporto: 0.00

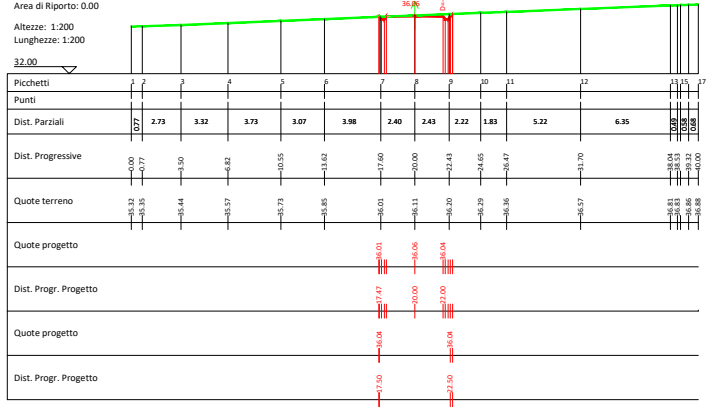
Altezze: 1:200
Lunghezze: 1:200
32.00
36.06
D=-0.35
Picchetti
Punti
Dist. Parziali
Dist. Progressive
Quote terreno
Quote progetto
Dist. Progr. Progetto
Quote progetto
Dist. Progr. Progetto

## K44

Area di Sterro: -1.19
Area di Riporto: 0.00

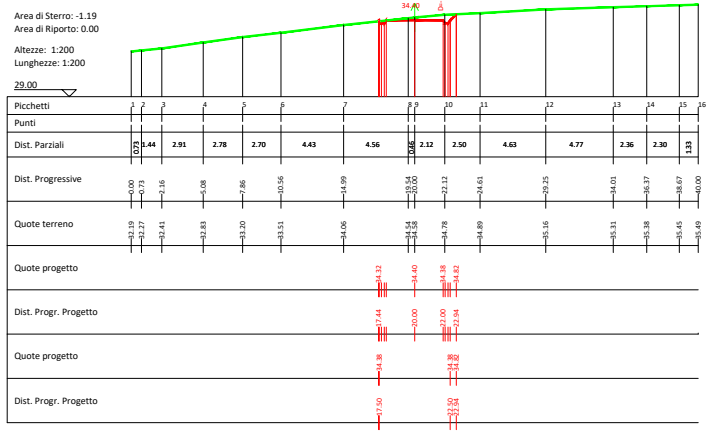
Altezze: 1:200
Lunghezze: 1:200
29.00
34.40
D=-0.39
Picchetti
Punti
Dist. Parziali
Dist. Progressive
Quote terreno
Quote progetto
Dist. Progr. Progetto
Quote progetto
Dist. Progr. Progetto

## K35

Area di Sterro: -3.10
Area di Riporto: 0.00

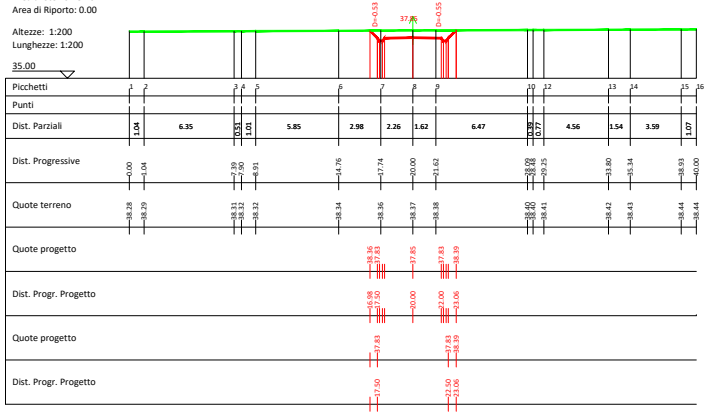
Altezze: 1:200
Lunghezze: 1:200
35.00
37.86
D=-0.53
D=-0.55
Picchetti
Punti
Dist. Parziali
Dist. Progressive
Quote terreno
Quote progetto
Dist. Progr. Progetto
Quote progetto
Dist. Progr. Progetto

## K39

Area di Sterro: -0.09
Area di Riporto: 0.43

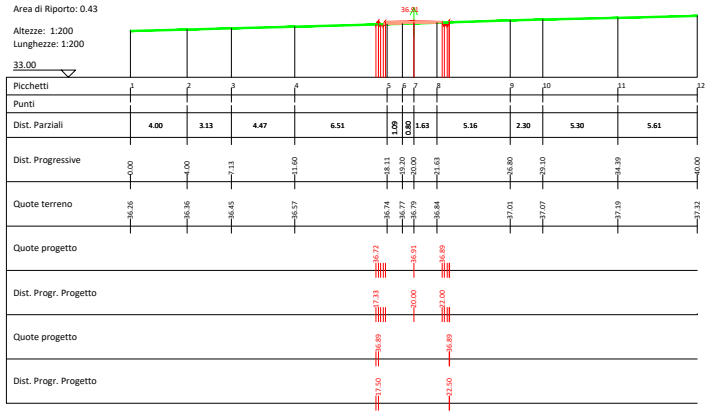
Altezze: 1:200
Lunghezze: 1:200
33.00
36.91
Picchetti
Punti
Dist. Parziali
Dist. Progressive
Quote terreno
Quote progetto
Dist. Progr. Progetto
Quote progetto
Dist. Progr. Progetto

## K36

Area di Sterro: -2.81
Area di Riporto: 0.00

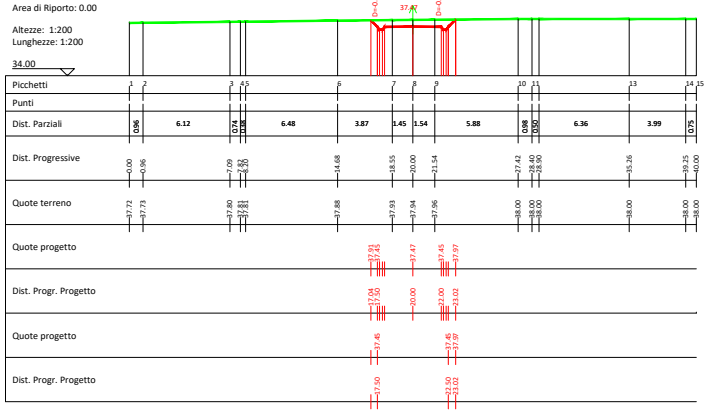
Altezze: 1:200
Lunghezze: 1:200
34.00
37.47
D=-0.47
D=-0.51
Picchetti
Punti
Dist. Parziali
Dist. Progressive
Quote terreno
Quote progetto
Dist. Progr. Progetto
Quote progetto
Dist. Progr. Progetto

## K40

Area di Sterro: -0.29
Area di Riporto: 0.03

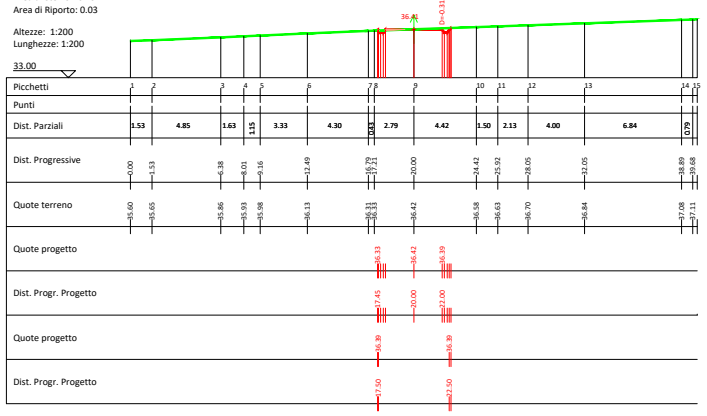
Altezze: 1:200
Lunghezze: 1:200
33.00
36.41
D=-0.31
Picchetti
Punti
Dist. Parziali
Dist. Progressive
Quote terreno
Quote progetto
Dist. Progr. Progetto
Quote progetto
Dist. Progr. Progetto

# PROFILO LONGITUDINALE - PISTA WTG 11

## PISTA_WTG11

Altezze: 1:500
Lunghezze: 1:500

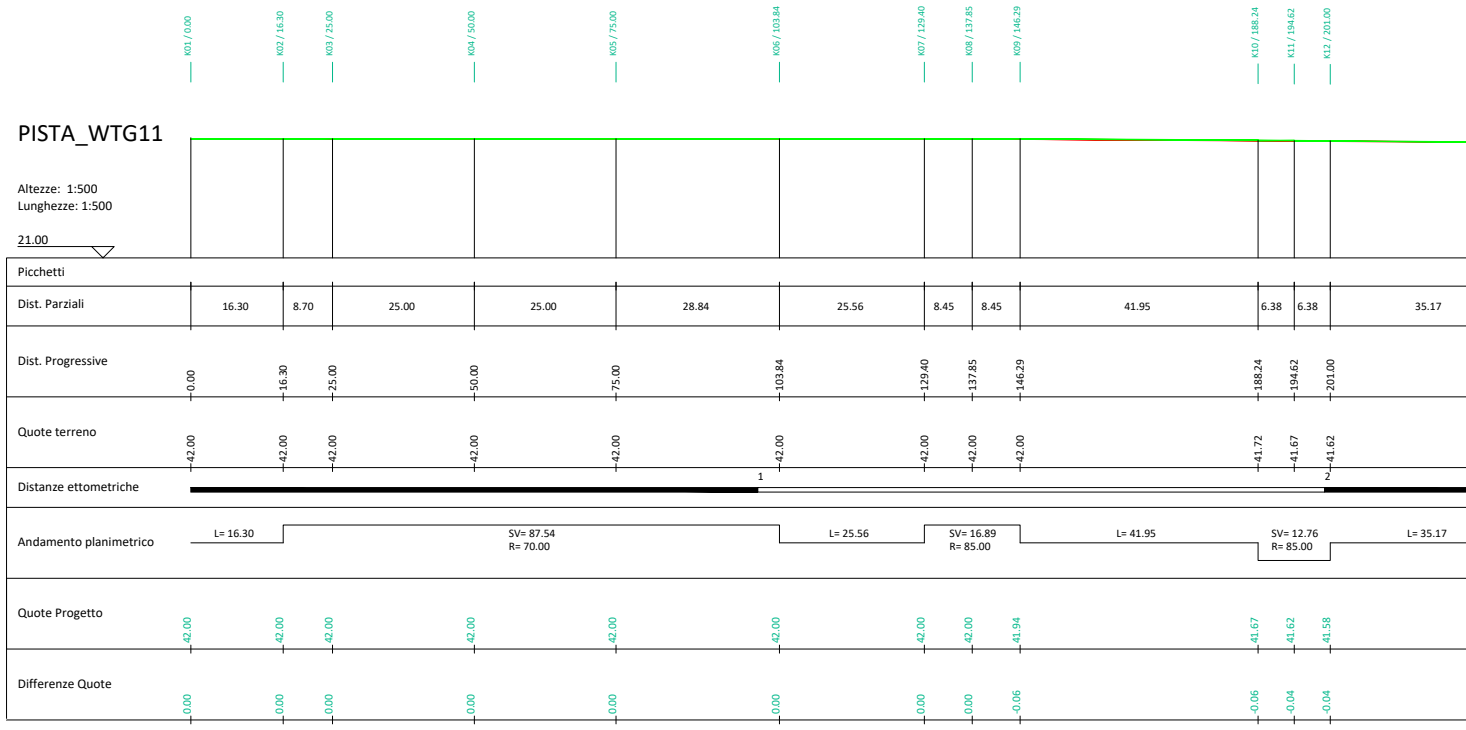
21.00
1
2
L= 16.30
SV= 87.54
R= 70.00
L= 25.56
SV= 16.89
R= 85.00
L= 41.95
SV= 12.76
R= 85.00
L= 35.17
Distanze ettometriche
Andamento planimetrico

| Picchetti | K01 / 0.00 | K02 / 16.30 | K03 / 25.00 | K04 / 50.00 | K05 / 75.00 | K06 / 103.84 | K07 / 129.40 | K08 / 137.85 | K09 / 146.29 | K10 / 188.24 | K11 / 194.62 | K12 / 201.00 |
|---|---|---|---|---|---|---|---|---|---|---|---|---|
| Dist. Parziali | 16.30 | 8.70 | 25.00 | 25.00 | 28.84 | 25.56 | 8.45 | 8.45 | 41.95 | 6.38 | 6.38 | 35.17 |
| Dist. Progressive | 0.00 | 16.30 | 25.00 | 50.00 | 75.00 | 103.84 | 129.40 | 137.85 | 146.29 | 188.24 | 194.62 | 201.00 |
| Quote terreno | 42.00 | 42.00 | 42.00 | 42.00 | 42.00 | 42.00 | 42.00 | 42.00 | 42.00 | 41.72 | 41.67 | 41.62 |
| Quote Progetto | 42.00 | 42.00 | 42.00 | 42.00 | 42.00 | 42.00 | 42.00 | 42.00 | 41.94 | 41.67 | 41.62 | 41.58 |
| Differenze Quote | 0.00 | 0.00 | 0.00 | 0.00 | 0.00 | 0.00 | 0.00 | 0.00 | -0.06 | -0.06 | -0.04 | -0.04 |

Scala 1:200

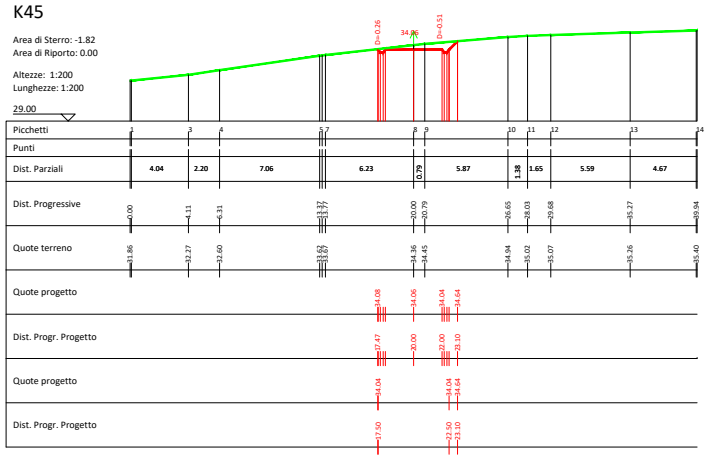
K45
Area di Sterro: -1.82
Area di Riporto: 0.00
Altezze: 1:200
Lunghezze: 1:200
29.00
Picchetti
Punti
Dist. Parziali
Dist. Progressive
Quote terreno
Quote progetto
Dist. Progr. Progetto
Quote progetto
Dist. Progr. Progetto

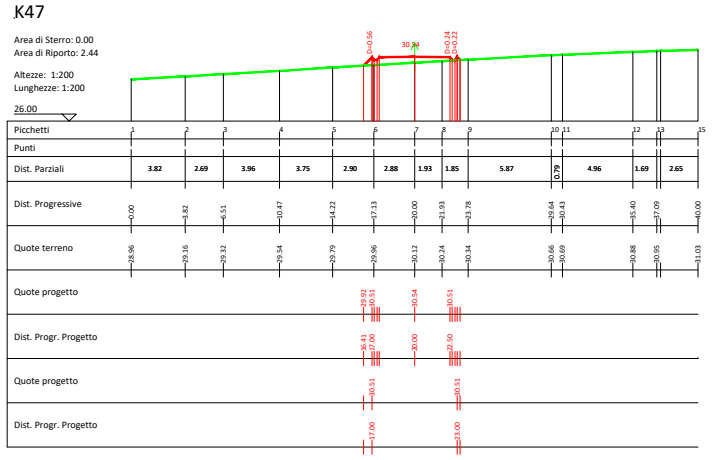
K47
Area di Sterro: 0.00
Area di Riporto: 2.44
Altezze: 1:200
Lunghezze: 1:200
26.00
Picchetti
Punti
Dist. Parziali
Dist. Progressive
Quote terreno
Quote progetto
Dist. Progr. Progetto
Quote progetto
Dist. Progr. Progetto

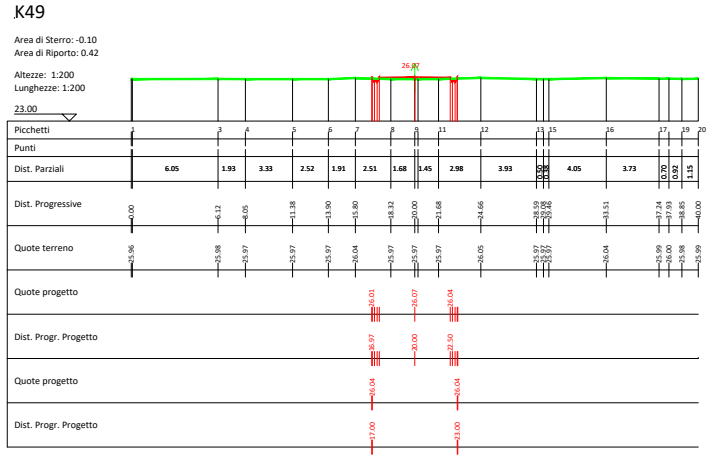
K49
Area di Sterro: -0.10
Area di Riporto: 0.42
Altezze: 1:200
Lunghezze: 1:200
23.00
Picchetti
Punti
Dist. Parziali
Dist. Progressive
Quote terreno
Quote progetto
Dist. Progr. Progetto
Quote progetto
Dist. Progr. Progetto

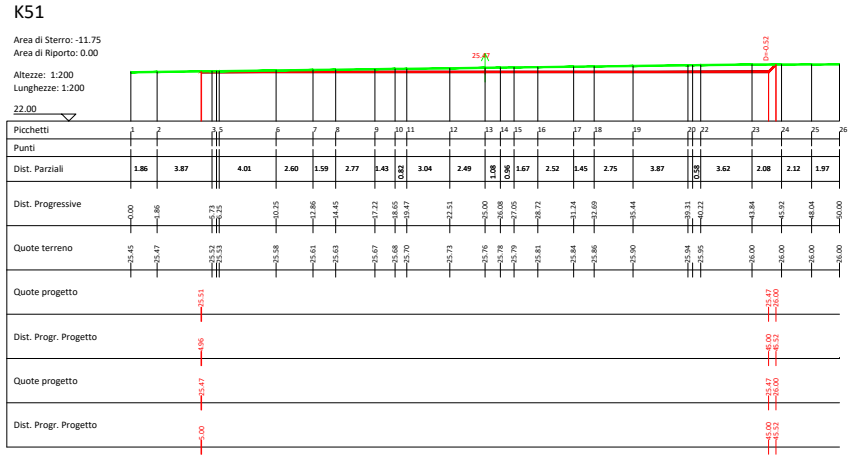
K51
Area di Sterro: -11.75
Area di Riporto: 0.00
Altezze: 1:200
Lunghezze: 1:200
22.00
Picchetti
Punti
Dist. Parziali
Dist. Progressive
Quote terreno
Quote progetto
Dist. Progr. Progetto
Quote progetto
Dist. Progr. Progetto

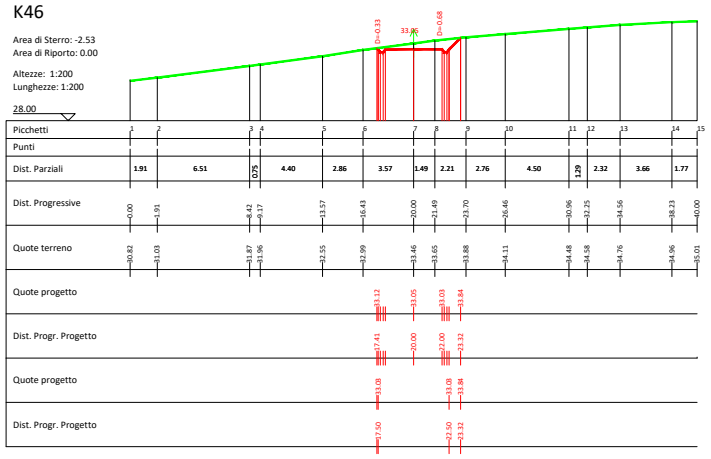
K46
Area di Sterro: -2.53
Area di Riporto: 0.00
Altezze: 1:200
Lunghezze: 1:200
28.00
Picchetti
Punti
Dist. Parziali
Dist. Progressive
Quote terreno
Quote progetto
Dist. Progr. Progetto
Quote progetto
Dist. Progr. Progetto

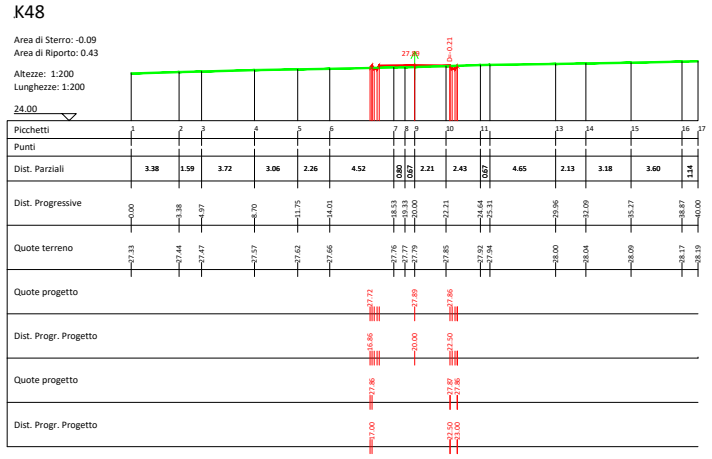
K48
Area di Sterro: -0.09
Area di Riporto: 0.43
Altezze: 1:200
Lunghezze: 1:200
24.00
Picchetti
Punti
Dist. Parziali
Dist. Progressive
Quote terreno
Quote progetto
Dist. Progr. Progetto
Quote progetto
Dist. Progr. Progetto

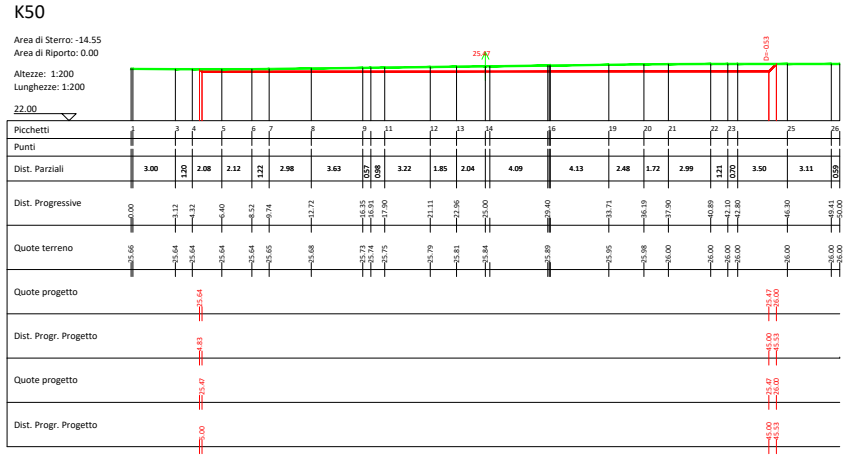
K50
Area di Sterro: -14.55
Area di Riporto: 0.00
Altezze: 1:200
Lunghezze: 1:200
22.00
Picchetti
Punti
Dist. Parziali
Dist. Progressive
Quote terreno
Quote progetto
Dist. Progr. Progetto
Quote progetto
Dist. Progr. Progetto

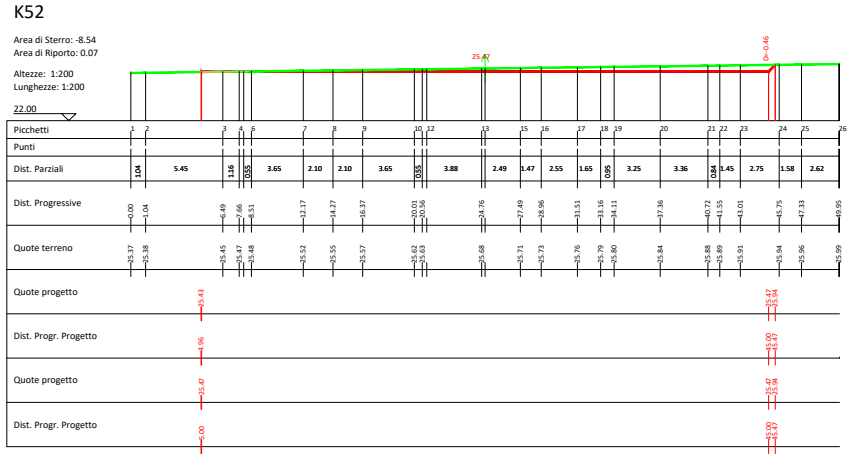
K52
Area di Sterro: -8.54
Area di Riporto: 0.07
Altezze: 1:200
Lunghezze: 1:200
22.00
Picchetti
Punti
Dist. Parziali
Dist. Progressive
Quote terreno
Quote progetto
Dist. Progr. Progetto
Quote progetto
Dist. Progr. Progetto

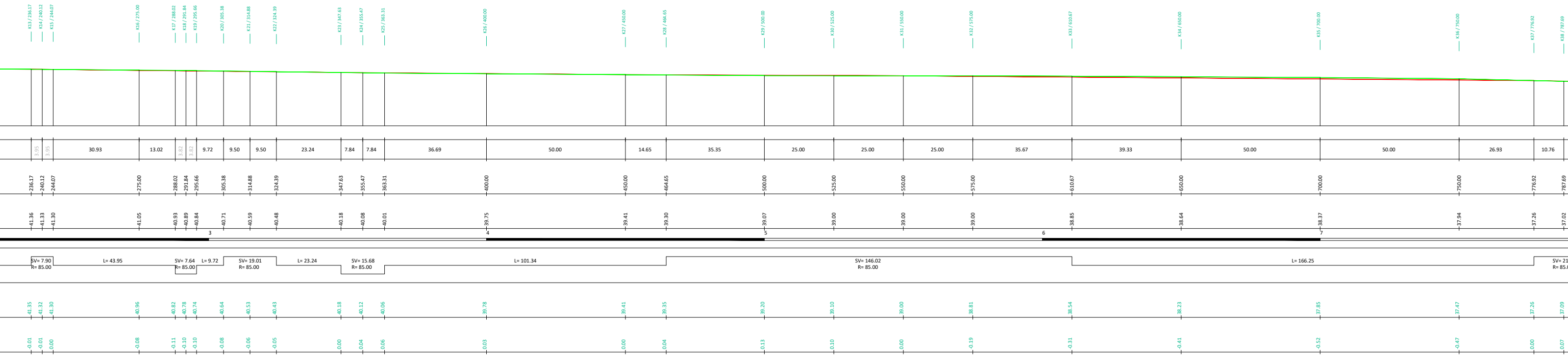
K13 / 236.17
K14 / 240.12
K15 / 244.07
K16 / 275.00
K17 / 288.02
K18 / 291.84
K19 / 295.66
K20 / 305.38
K21 / 314.88
K22 / 324.39
K23 / 347.63
K24 / 355.47
K25 / 363.31
K26 / 400.00
K27 / 450.00
K28 / 464.65
K29 / 500.00
K30 / 525.00
K31 / 550.00
K32 / 575.00
K33 / 610.67
K34 / 650.00
K35 / 700.00
K36 / 750.00
K37 / 776.92
K38 / 787.69
3.95
3.95
30.93
13.02
3.82
3.82
9.72
9.50
9.50
23.24
7.84
7.84
36.69
50.00
14.65
35.35
25.00
25.00
25.00
35.67
39.33
50.00
50.00
26.93
10.76
236.17
240.12
244.07
275.00
288.02
291.84
295.66
305.38
314.88
324.39
347.63
355.47
363.31
400.00
450.00
464.65
500.00
525.00
550.00
575.00
610.67
650.00
700.00
750.00
776.92
787.69
41.36
41.33
41.30
41.05
40.93
40.89
40.84
40.71
40.59
40.48
40.18
40.08
40.01
39.75
39.41
39.30
39.07
39.00
39.00
39.00
38.85
38.64
38.37
37.94
37.26
37.02
3
4
5
6
7
SV= 7.90
R= 85.00
L= 43.95
SV= 7.64
R= 85.00
L= 9.72
SV= 19.01
R= 85.00
L= 23.24
SV= 15.68
R= 85.00
L= 101.34
SV= 146.02
R= 85.00
L= 166.25
SV= 21
R= 85.0
41.35
41.32
41.30
40.96
40.82
40.78
40.74
40.64
40.53
40.43
40.18
40.12
40.06
39.78
39.41
39.35
39.20
39.10
39.00
38.81
38.54
38.23
37.85
37.47
37.26
37.09
-0.01
-0.01
0.00
-0.08
-0.11
-0.10
-0.10
-0.08
-0.06
-0.05
0.00
0.04
0.06
0.03
0.00
0.04
0.13
0.10
0.00
-0.19
-0.31
-0.41
-0.52
-0.47
0.00
0.07

# PLANIMETRIA

Scala 1:1500

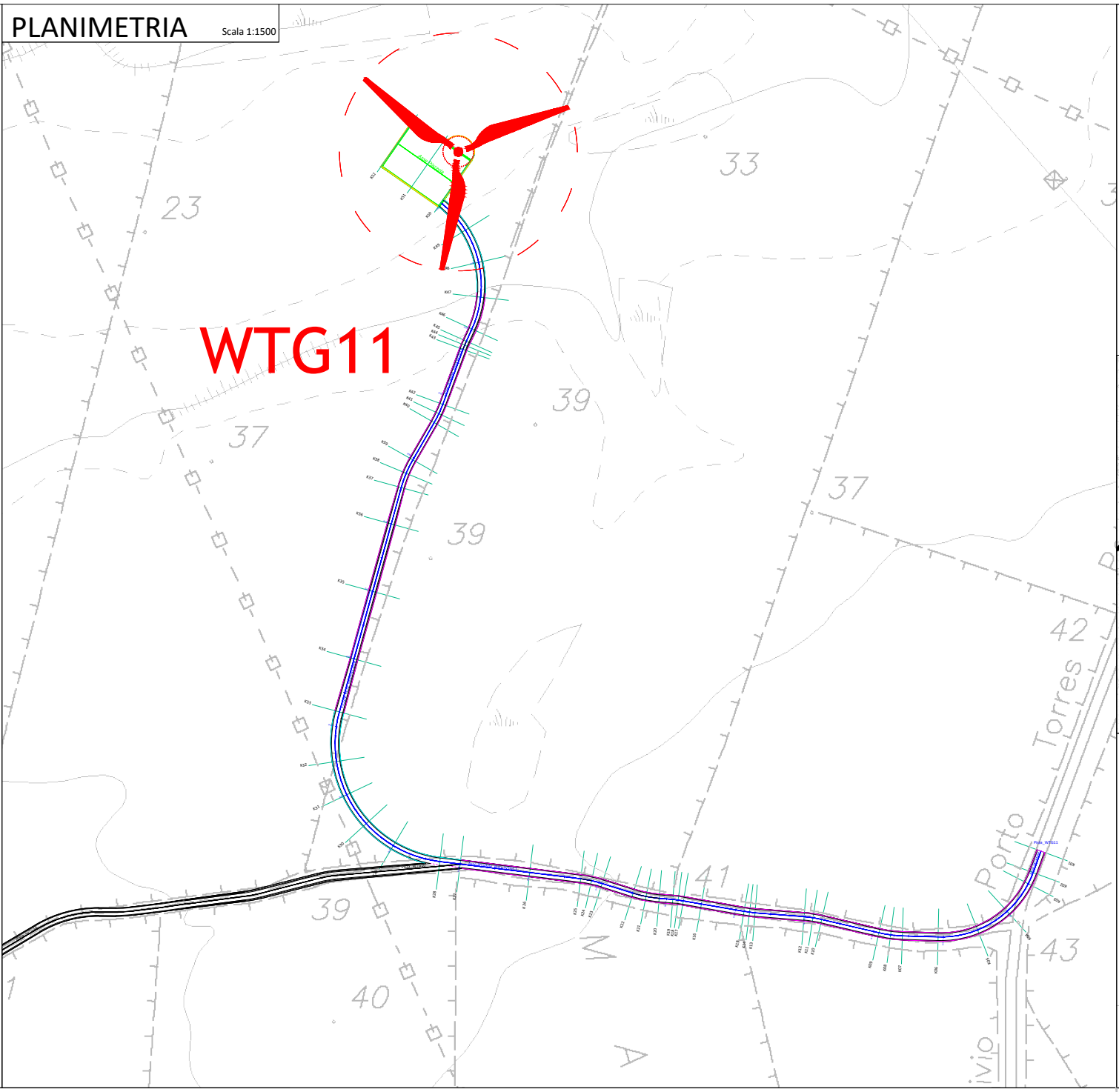
WTG11
23
33
39
37
39
37
42
41
39
40
43
Porto Torres
Via

## LEGENDA:

- Aerogeneratore
- Asse Stradale Pista WTG 11
- Strada Sterrata Esistente da Adeguare
- Strada di Nuova Realizzazione
- Quota Terreno Stato di Fatto
- Quota Terreno di Progetto
- Scarpata Piazzola WTG 11
- Piazzola WTG 11

N
Sistema di Riferimento
WGS84 / UTM zona 32 N

INQUADRAMENTO SU BASE CTR

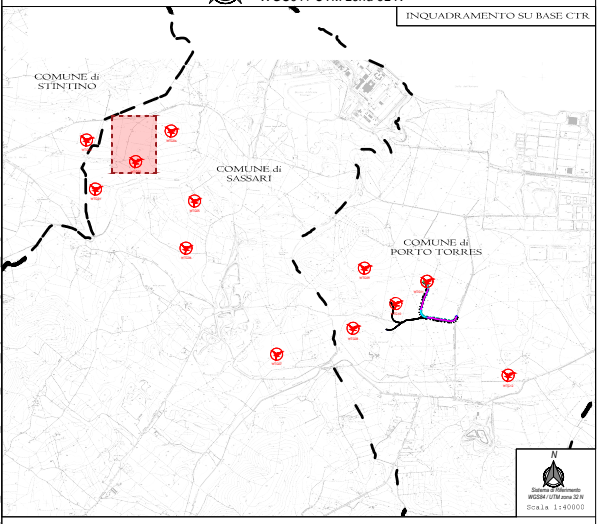
COMUNE di STINTINO
COMUNE di SASSARI
COMUNE di PORTO TORRES
N
Sistema di Riferimento WGS84 / UTM zona 32 N
Scala 1:40000

INQUADRAMENTO

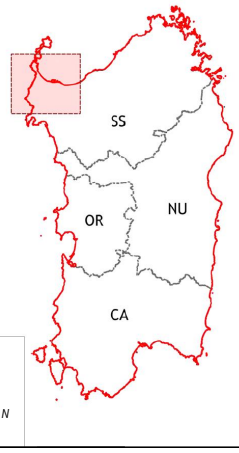

N
Sistema di Riferimento
WGS84 / UTM zona 32 N

Scala 1:500

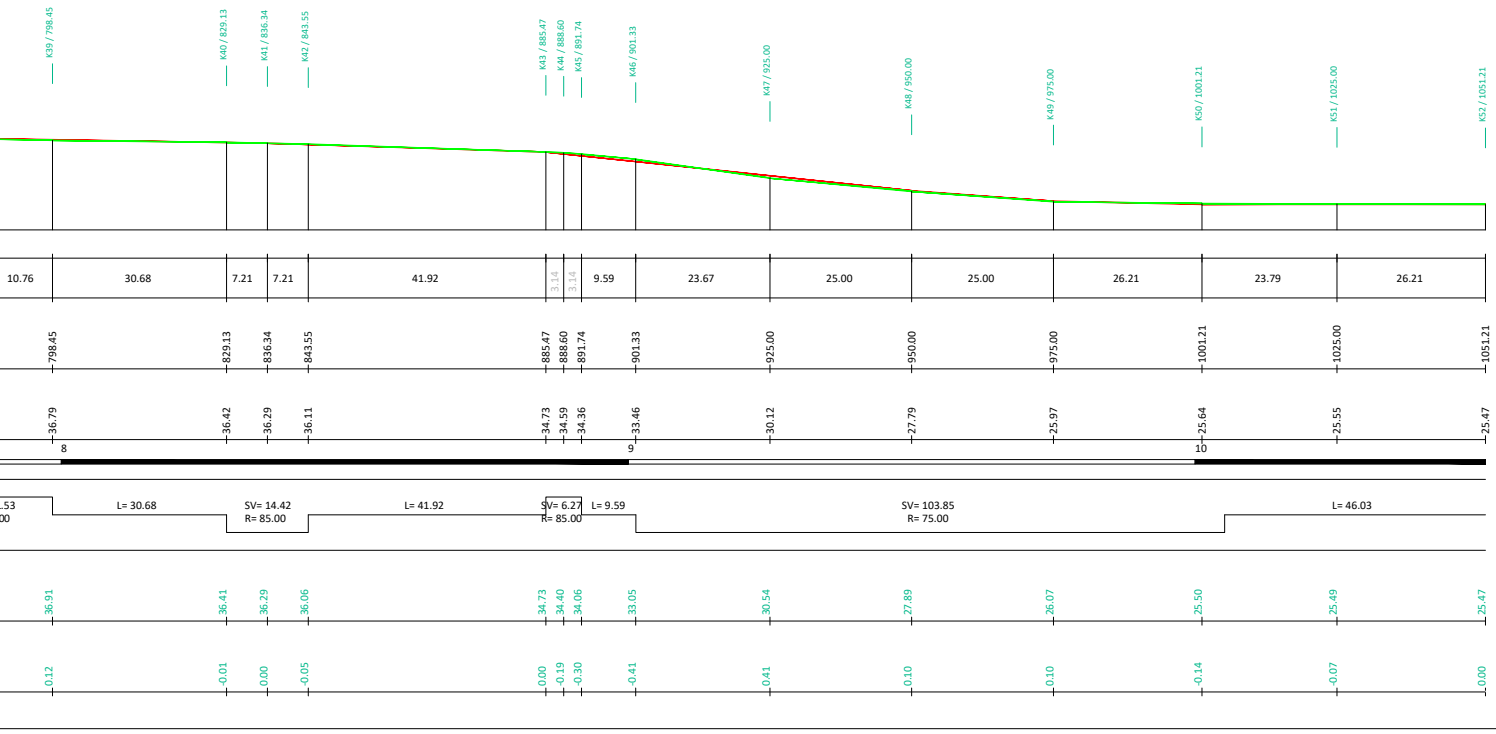
K39 / 798.45
K40 / 829.13
K41 / 836.34
K42 / 843.55
K43 / 885.47
K44 / 888.60
K45 / 891.74
K46 / 901.33
K47 / 925.00
K48 / 950.00
K49 / 975.00
K50 / 1001.21
K51 / 1025.00
K52 / 1051.21
10.76
30.68
7.21
7.21
41.92
3.14
3.14
9.59
23.67
25.00
25.00
26.21
23.79
26.21
798.45
829.13
836.34
843.55
885.47
888.60
891.74
901.33
925.00
950.00
975.00
1001.21
1025.00
1051.21
36.79
36.42
36.29
36.11
34.73
34.59
34.36
33.46
30.12
27.79
25.97
25.64
25.55
25.47
8
9
10
.53
00
L= 30.68
SV= 14.42
R= 85.00
L= 41.92
SV= 6.27
R= 85.00
L= 9.59
SV= 103.85
R= 75.00
L= 46.03
36.91
36.41
36.29
36.06
34.73
34.40
34.06
33.05
30.54
27.89
26.07
25.50
25.49
25.47
0.12
-0.01
0.00
-0.05
0.00
-0.19
-0.30
-0.41
0.41
0.10
0.10
-0.14
-0.07
0.00

## PROGETTO PER LA REALIZZAZIONE DI UN PARCO EOLICO E DELLE RELATIVE OPERE DI CONNESSIONE ALLA RTN
## POTENZA NOMINALE 72 MW

| REGIONE SARDEGNA | PROVINCIA di SASSARI | COMUNE di PORTO TORRES | COMUNE di SASSARI | COMUNE di STINTINO |
|---|---|---|---|---|
| | | Località "Margoneddu" | Località "S'Elicheddu" | Località "Pozzo S. Nicola" |

| Scala: | Formato Stampa: | PROGETTO DEFINITIVO |
|---|---|---|
| VARIE | - | |

ELABORATO

| A16.d.3<br>TAV XI | Profilo Longitudinale e Sezioni Trasversali - WTG11 |
|---|---|

**Progettazione:**

R.S.V. Design Studio S.r.l.
Piazza Carmine, 5 | 84077 Torre Orsaia (SA)
P.IVA 05885970656
Tel./fax:+39 0974 985490 | e-mail: info@rsv-ds.it

**Committenza:**

PLANET SARDINIA 2 S.r.l.
Via del Gallitello, 89
85100 Potenza (PZ)
P.IVA 02134250766

**Responsabili Progetto:**

Ing. Vassalli Quirino
QUIRINO VASSALLI
A 1435

Ing. Speranza Carmine Antonio
SPERANZA CARMINE ANTONIO
N. 7218 SEZ. A
Speranza Carmine Antonio

| Catalogazione Elaborato | ITW_PRT_A16_d3_TAV XI_PROFILO LONGITUDINALE E SEZIONI TRASVERSALI_WTG11.pdf<br>ITW_PRT_A16_d3_TAV XI_PROFILO LONGITUDINALE E SEZIONI TRASVERSALI_WTG11.dwg |
|---|---|

| Data | Motivo della revisione: | Redatto: | Controllato: | Approvato: |
|---|---|---|---|---|
| Giugno 2022 | Prima emissione | LS | QV/AS | RSV |
| | | | | |
| | | | | |

Il presente elaborato è di proprietà di R.S.V. Design Studio S.r.l. Non è consentito riprodurlo o comunque utilizzarlo senza autorizzazione scritta di R.S.V. Design Studio S.r.l.