SEZIONI TRASVERSALI - PISTA WTG10 (J01-J31)

J01

Area di Sterro: -0.25
Area di Riporto: 0.00

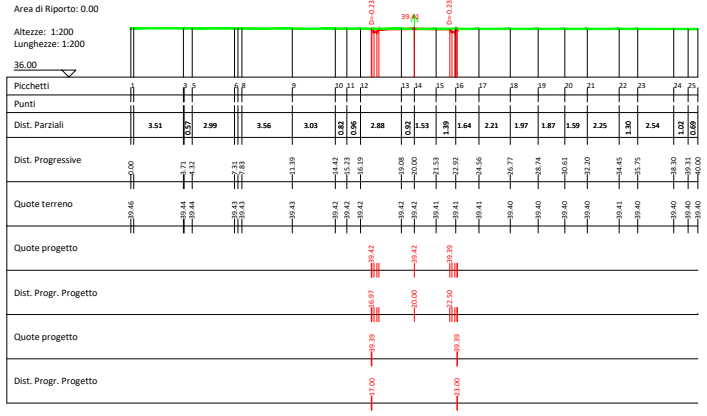
Altezze: 1:200
Lunghezze: 1:200
36.00
Picchetti
Punti
Dist. Parziali
Dist. Progressive
Quote terreno
Quote progetto
Dist. Progr. Progetto
Quote progetto
Dist. Progr. Progetto

J02

Area di Sterro: 0.00
Area di Riporto: 2.84

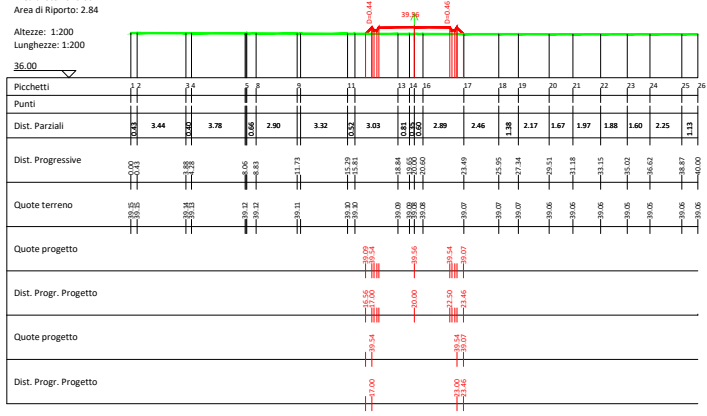
Altezze: 1:200
Lunghezze: 1:200
36.00
Picchetti
Punti
Dist. Parziali
Dist. Progressive
Quote terreno
Quote progetto
Dist. Progr. Progetto
Quote progetto
Dist. Progr. Progetto

J03

Area di Sterro: 0.00
Area di Riporto: 4.27

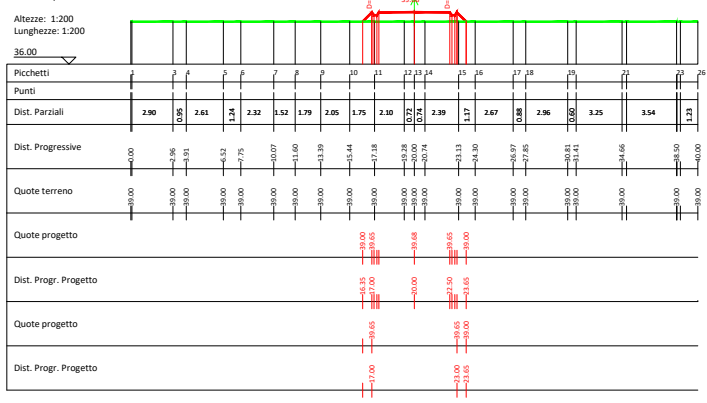
Altezze: 1:200
Lunghezze: 1:200
36.00
Picchetti
Punti
Dist. Parziali
Dist. Progressive
Quote terreno
Quote progetto
Dist. Progr. Progetto
Quote progetto
Dist. Progr. Progetto

J04

Area di Sterro: 0.00
Area di Riporto: 4.43

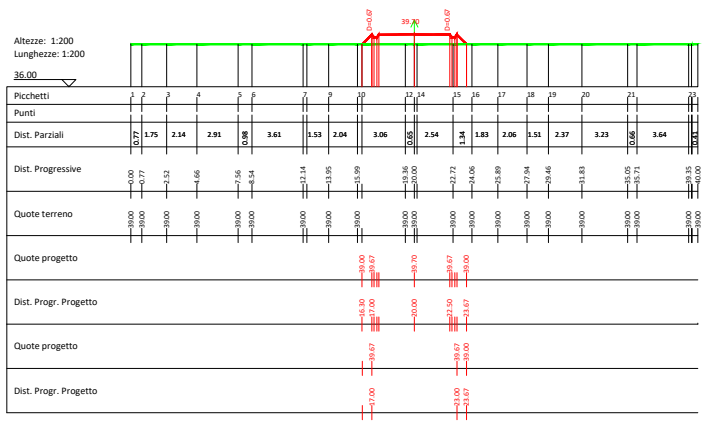
Altezze: 1:200
Lunghezze: 1:200
36.00
Picchetti
Punti
Dist. Parziali
Dist. Progressive
Quote terreno
Quote progetto
Dist. Progr. Progetto
Quote progetto
Dist. Progr. Progetto

J05

Area di Sterro: 0.00
Area di Riporto: 4.57

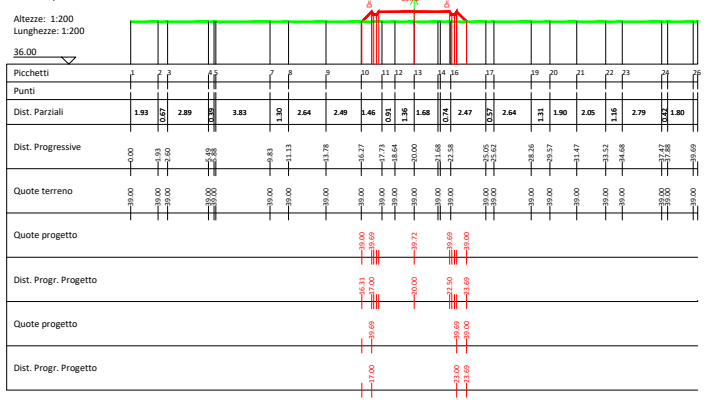
Altezze: 1:200
Lunghezze: 1:200
36.00
Picchetti
Punti
Dist. Parziali
Dist. Progressive
Quote terreno
Quote progetto
Dist. Progr. Progetto
Quote progetto
Dist. Progr. Progetto

J06

Area di Sterro: 0.00
Area di Riporto: 4.66

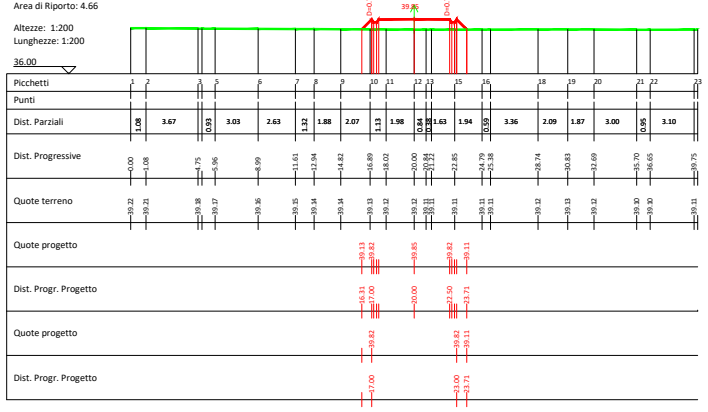
Altezze: 1:200
Lunghezze: 1:200
36.00
Picchetti
Punti
Dist. Parziali
Dist. Progressive
Quote terreno
Quote progetto
Dist. Progr. Progetto
Quote progetto
Dist. Progr. Progetto

J07

Area di Sterro: 0.00
Area di Riporto: 4.23

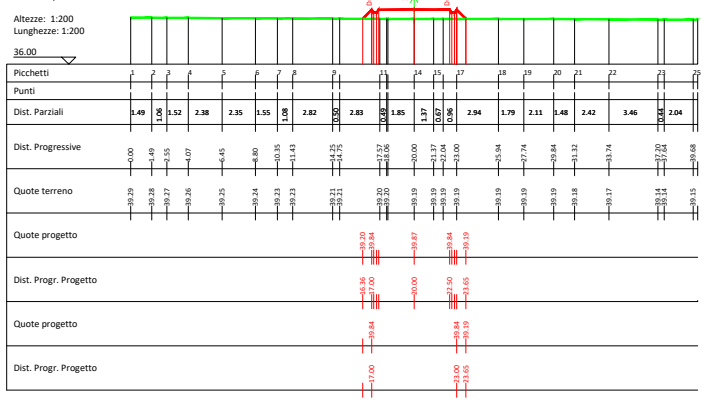
Altezze: 1:200
Lunghezze: 1:200
36.00
Picchetti
Punti
Dist. Parziali
Dist. Progressive
Quote terreno
Quote progetto
Dist. Progr. Progetto
Quote progetto
Dist. Progr. Progetto

J08

Area di Sterro: 0.00
Area di Riporto: 3.79

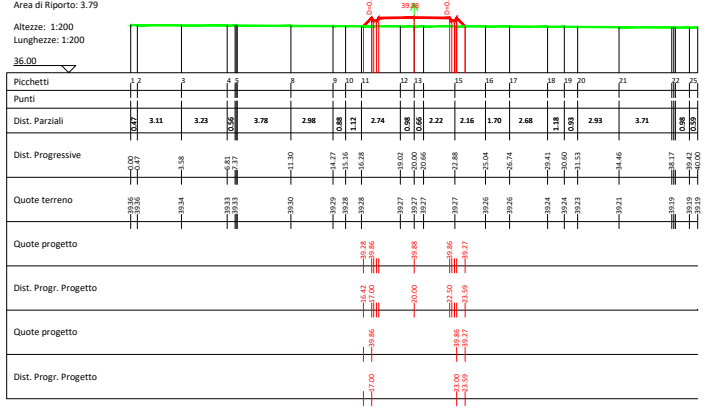
Altezze: 1:200
Lunghezze: 1:200
36.00
Picchetti
Punti
Dist. Parziali
Dist. Progressive
Quote terreno
Quote progetto
Dist. Progr. Progetto
Quote progetto
Dist. Progr. Progetto

J09

Area di Sterro: 0.00
Area di Riporto: 1.29

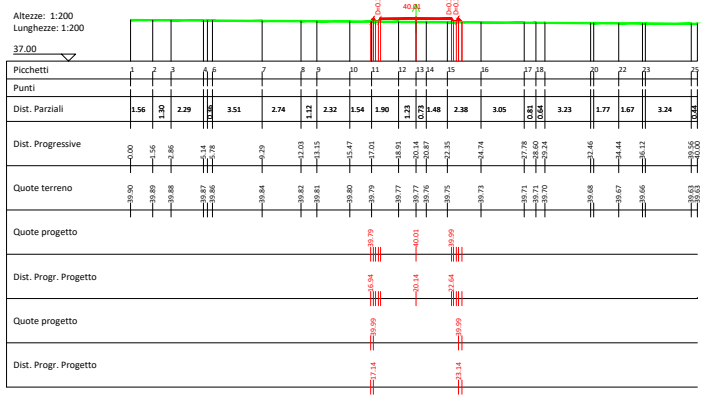
Altezze: 1:200
Lunghezze: 1:200
37.00
Picchetti
Punti
Dist. Parziali
Dist. Progressive
Quote terreno
Quote progetto
Dist. Progr. Progetto
Quote progetto
Dist. Progr. Progetto

J10

Area di Sterro: -0.09
Area di Riporto: 0.37

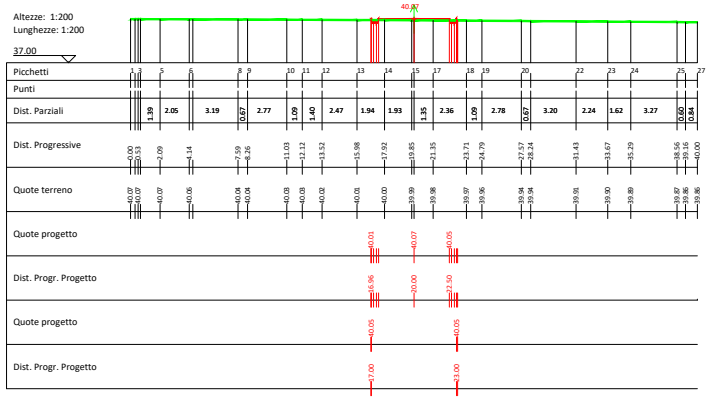
Altezze: 1:200
Lunghezze: 1:200
37.00
Picchetti
Punti
Dist. Parziali
Dist. Progressive
Quote terreno
Quote progetto
Dist. Progr. Progetto
Quote progetto
Dist. Progr. Progetto

J11

Area di Sterro: -0.09
Area di Riporto: 0.33

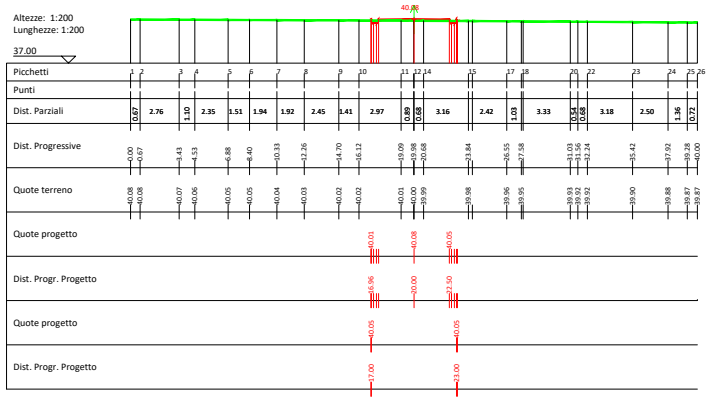
Altezze: 1:200
Lunghezze: 1:200
37.00
Picchetti
Punti
Dist. Parziali
Dist. Progressive
Quote terreno
Quote progetto
Dist. Progr. Progetto
Quote progetto
Dist. Progr. Progetto

J12

Area di Sterro: -0.09
Area di Riporto: 0.31

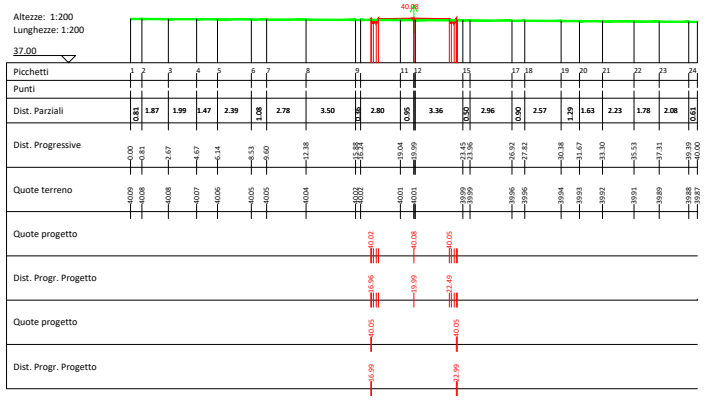
Altezze: 1:200
Lunghezze: 1:200
37.00
Picchetti
Punti
Dist. Parziali
Dist. Progressive
Quote terreno
Quote progetto
Dist. Progr. Progetto
Quote progetto
Dist. Progr. Progetto

J13

Area di Sterro: -0.16
Area di Riporto: 0.01

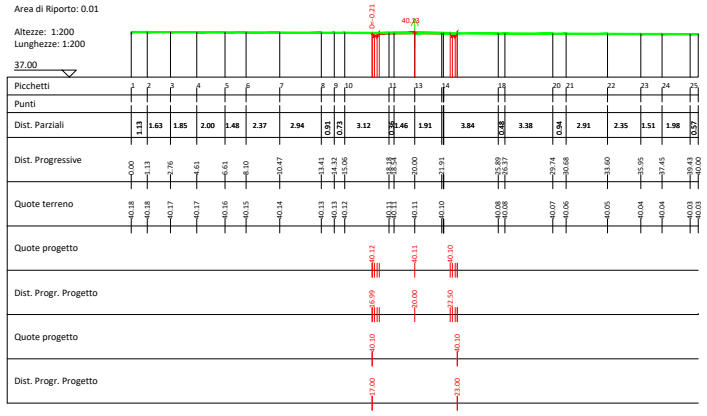
Altezze: 1:200
Lunghezze: 1:200
37.00
Picchetti
Punti
Dist. Parziali
Dist. Progressive
Quote terreno
Quote progetto
Dist. Progr. Progetto
Quote progetto
Dist. Progr. Progetto

J14

Area di Sterro: -0.19
Area di Riporto: 0.00

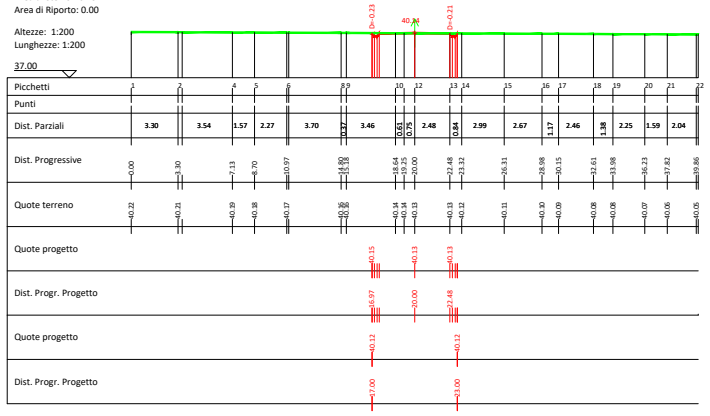
Altezze: 1:200
Lunghezze: 1:200
37.00
Picchetti
Punti
Dist. Parziali
Dist. Progressive
Quote terreno
Quote progetto
Dist. Progr. Progetto
Quote progetto
Dist. Progr. Progetto

J15

Area di Sterro: -0.24
Area di Riporto: 0.00

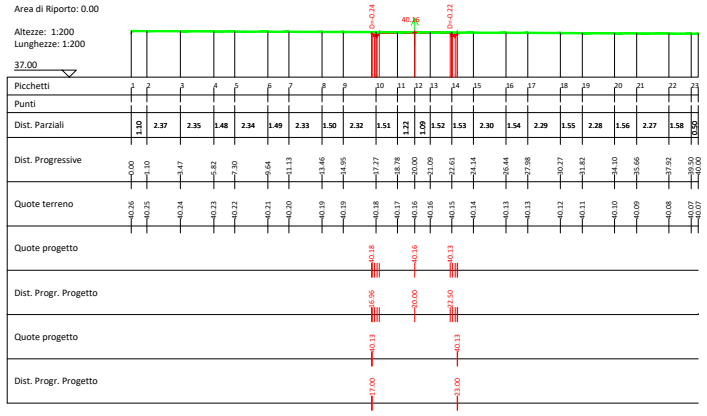
Altezze: 1:200
Lunghezze: 1:200
37.00
Picchetti
Punti
Dist. Parziali
Dist. Progressive
Quote terreno
Quote progetto
Dist. Progr. Progetto
Quote progetto
Dist. Progr. Progetto

J16

Area di Sterro: -0.32
Area di Riporto: 0.00

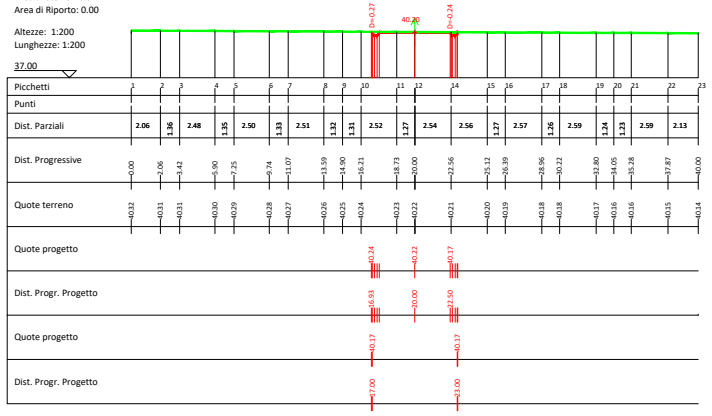
Altezze: 1:200
Lunghezze: 1:200
37.00
Picchetti
Punti
Dist. Parziali
Dist. Progressive
Quote terreno
Quote progetto
Dist. Progr. Progetto
Quote progetto
Dist. Progr. Progetto

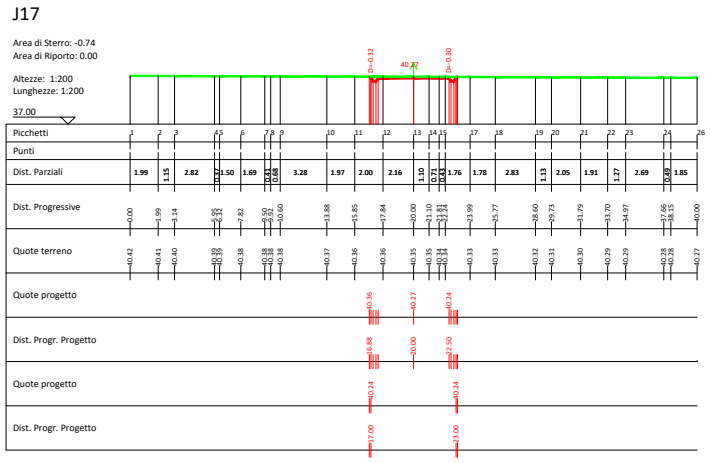
J17
Area di Sterro: -0.74
Area di Riporto: 0.00
Altezze: 1:200
Lunghezze: 1:200
37.00
Picchetti
Punti
Dist. Parziali
Dist. Progressive
Quote terreno
Quote progetto
Dist. Progr. Progetto
Quote progetto
Dist. Progr. Progetto

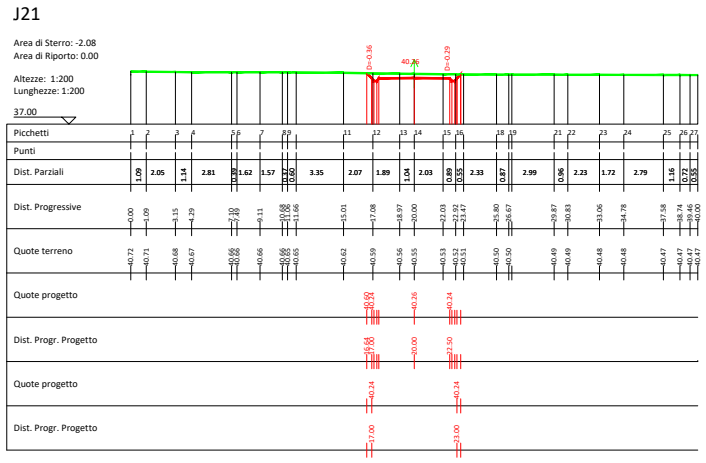
J21
Area di Sterro: -2.08
Area di Riporto: 0.00
Altezze: 1:200
Lunghezze: 1:200
37.00
Picchetti
Punti
Dist. Parziali
Dist. Progressive
Quote terreno
Quote progetto
Dist. Progr. Progetto
Quote progetto
Dist. Progr. Progetto

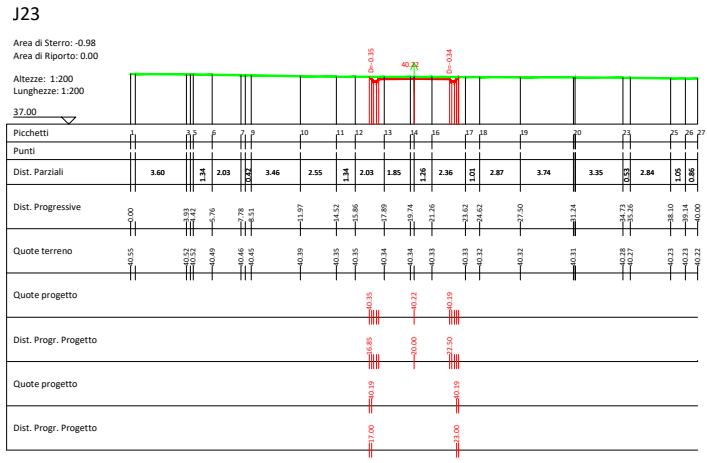
J23
Area di Sterro: -0.98
Area di Riporto: 0.00
Altezze: 1:200
Lunghezze: 1:200
37.00
Picchetti
Punti
Dist. Parziali
Dist. Progressive
Quote terreno
Quote progetto
Dist. Progr. Progetto
Quote progetto
Dist. Progr. Progetto

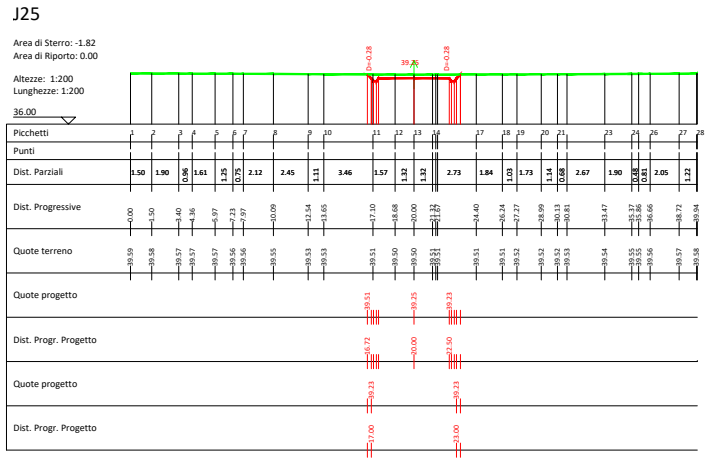
J25
Area di Sterro: -1.82
Area di Riporto: 0.00
Altezze: 1:200
Lunghezze: 1:200
36.00
Picchetti
Punti
Dist. Parziali
Dist. Progressive
Quote terreno
Quote progetto
Dist. Progr. Progetto
Quote progetto
Dist. Progr. Progetto

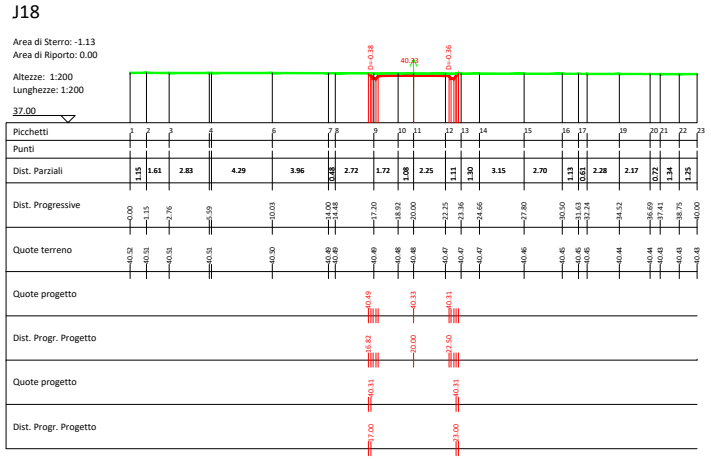
J18
Area di Sterro: -1.13
Area di Riporto: 0.00
Altezze: 1:200
Lunghezze: 1:200
37.00
Picchetti
Punti
Dist. Parziali
Dist. Progressive
Quote terreno
Quote progetto
Dist. Progr. Progetto
Quote progetto
Dist. Progr. Progetto

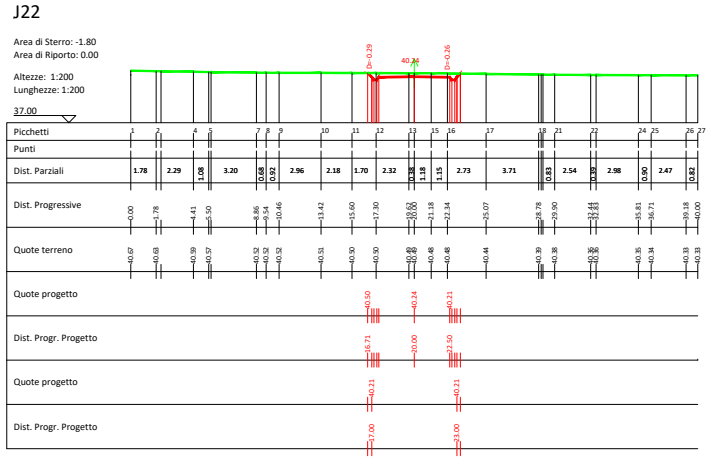
J22
Area di Sterro: -1.80
Area di Riporto: 0.00
Altezze: 1:200
Lunghezze: 1:200
37.00
Picchetti
Punti
Dist. Parziali
Dist. Progressive
Quote terreno
Quote progetto
Dist. Progr. Progetto
Quote progetto
Dist. Progr. Progetto

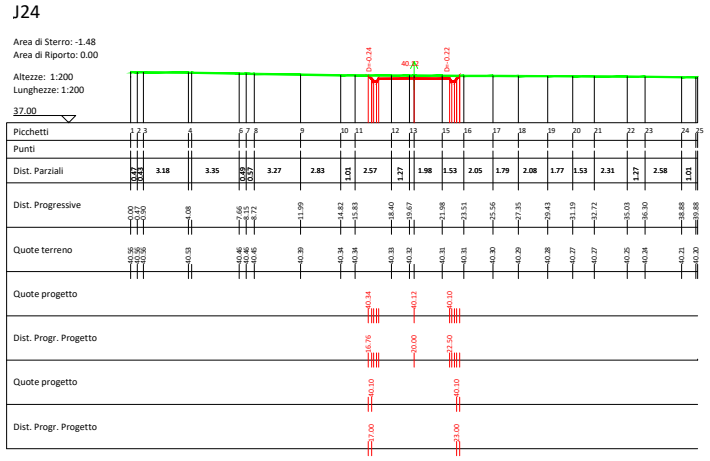
J24
Area di Sterro: -1.48
Area di Riporto: 0.00
Altezze: 1:200
Lunghezze: 1:200
37.00
Picchetti
Punti
Dist. Parziali
Dist. Progressive
Quote terreno
Quote progetto
Dist. Progr. Progetto
Quote progetto
Dist. Progr. Progetto

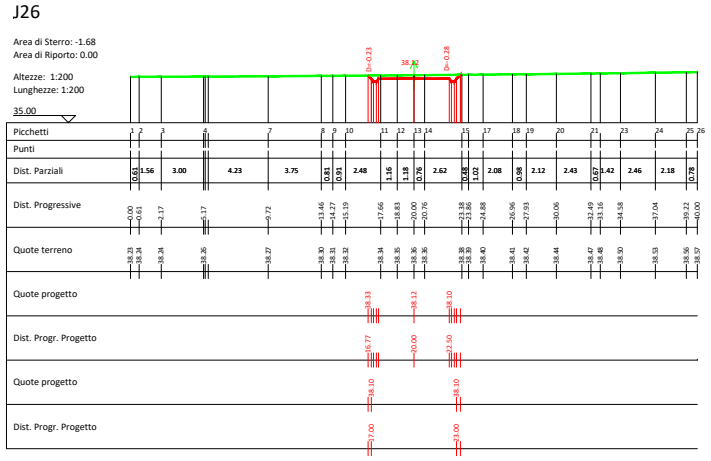
J26
Area di Sterro: -1.68
Area di Riporto: 0.00
Altezze: 1:200
Lunghezze: 1:200
35.00
Picchetti
Punti
Dist. Parziali
Dist. Progressive
Quote terreno
Quote progetto
Dist. Progr. Progetto
Quote progetto
Dist. Progr. Progetto

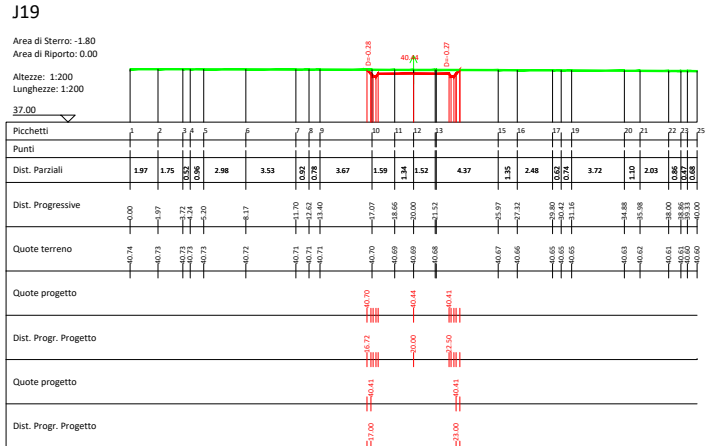
J19
Area di Sterro: -1.80
Area di Riporto: 0.00
Altezze: 1:200
Lunghezze: 1:200
37.00
Picchetti
Punti
Dist. Parziali
Dist. Progressive
Quote terreno
Quote progetto
Dist. Progr. Progetto
Quote progetto
Dist. Progr. Progetto

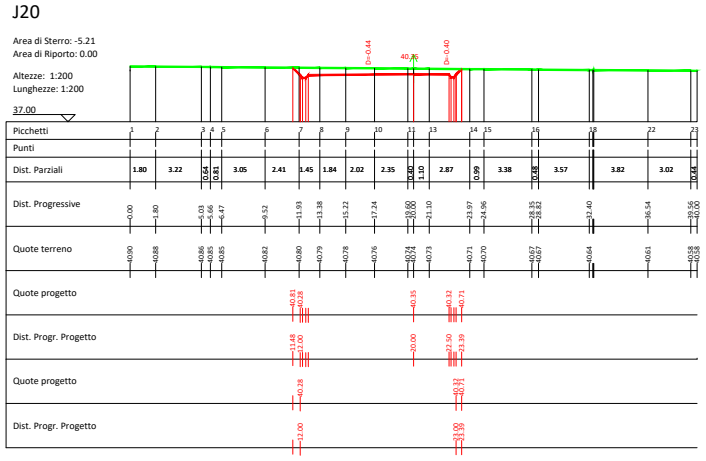
J20
Area di Sterro: -5.21
Area di Riporto: 0.00
Altezze: 1:200
Lunghezze: 1:200
37.00
Picchetti
Punti
Dist. Parziali
Dist. Progressive
Quote terreno
Quote progetto
Dist. Progr. Progetto
Quote progetto
Dist. Progr. Progetto

PROFILO LONGITUDINALE - PISTA WTG 10

PISTA_WTG10

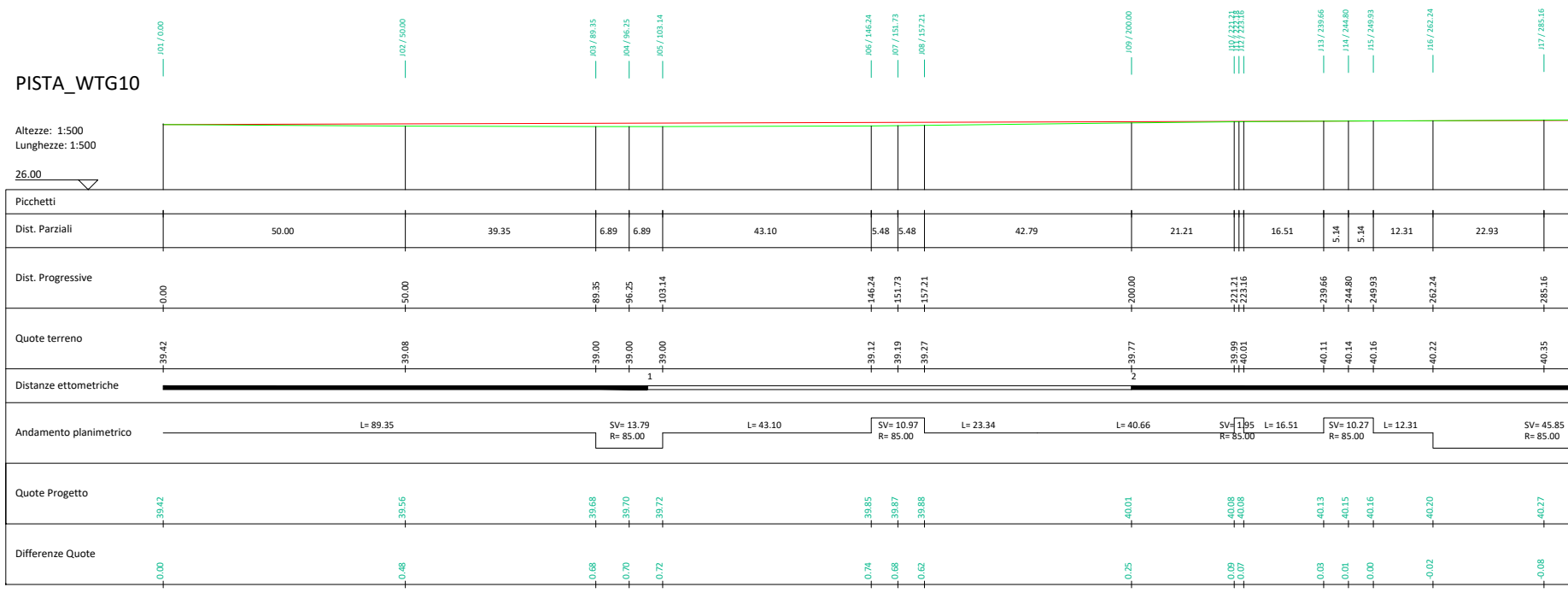
J01 / 0.00
J02 / 50.00
J03 / 89.35
J04 / 96.25
J05 / 103.14
J06 / 146.24
J07 / 151.73
J08 / 157.21
J09 / 200.00
J10 / 221.21
J11 / 222.18
J12 / 223.16
J13 / 239.66
J14 / 244.80
J15 / 249.93
J16 / 262.24
J17 / 285.16
Altezze: 1:500
Lunghezze: 1:500
26.00
Distanze ettometriche
1
2

Picchetti

Dist. Parziali: 50.00 | 39.35 | 6.89 | 6.89 | 43.10 | 5.48 | 5.48 | 42.79 | 21.21 | 16.51 | 5.14 | 5.14 | 12.31 | 22.93

Dist. Progressive	0.00	50.00	89.35	96.25	103.14	146.24	151.73	157.21	200.00	221.21 223.16	239.66	244.80	249.93	262.24	285.16
Quote terreno	39.42	39.08	39.00	39.00	39.00	39.12	39.19	39.27	39.77	39.99 40.01	40.11	40.14	40.16	40.22	40.35
Quote Progetto	39.42	39.56	39.68	39.70	39.72	39.85	39.87	39.88	40.01	40.08 40.08	40.13	40.15	40.16	40.20	40.27
Differenze Quote	0.00	0.48	0.68	0.70	0.72	0.74	0.68	0.62	0.25	0.09 0.07	0.03	0.01	0.00	-0.02	-0.08

Andamento planimetrico: L= 89.35 | SV= 13.79 R= 85.00 | L= 43.10 | SV= 10.97 R= 85.00 | L= 23.34 | L= 40.66 | SV= 1.95 R= 85.00 | L= 16.51 | SV= 10.27 R= 85.00 | L= 12.31 | SV= 45.85 R= 85.00

Scala 1:200

J27

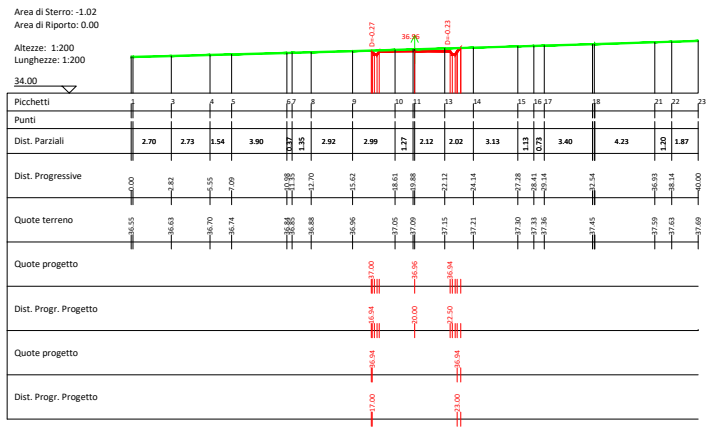
Area di Sterro: -1.02
Area di Riporto: 0.00
Altezze: 1:200
Lunghezze: 1:200
34.00
Picchetti
Punti
Dist. Parziali
Dist. Progressive
Quote terreno
Quote progetto
Dist. Progr. Progetto
Quote progetto
Dist. Progr. Progetto

J29

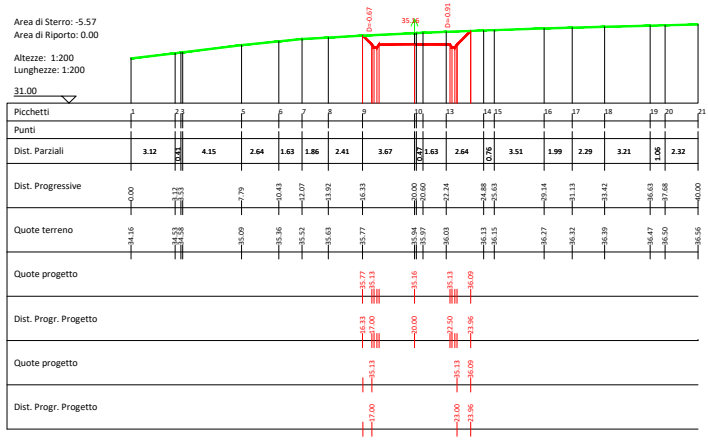
Area di Sterro: -5.57
Area di Riporto: 0.00
Altezze: 1:200
Lunghezze: 1:200
31.00
Picchetti
Punti
Dist. Parziali
Dist. Progressive
Quote terreno
Quote progetto
Dist. Progr. Progetto
Quote progetto
Dist. Progr. Progetto

J31

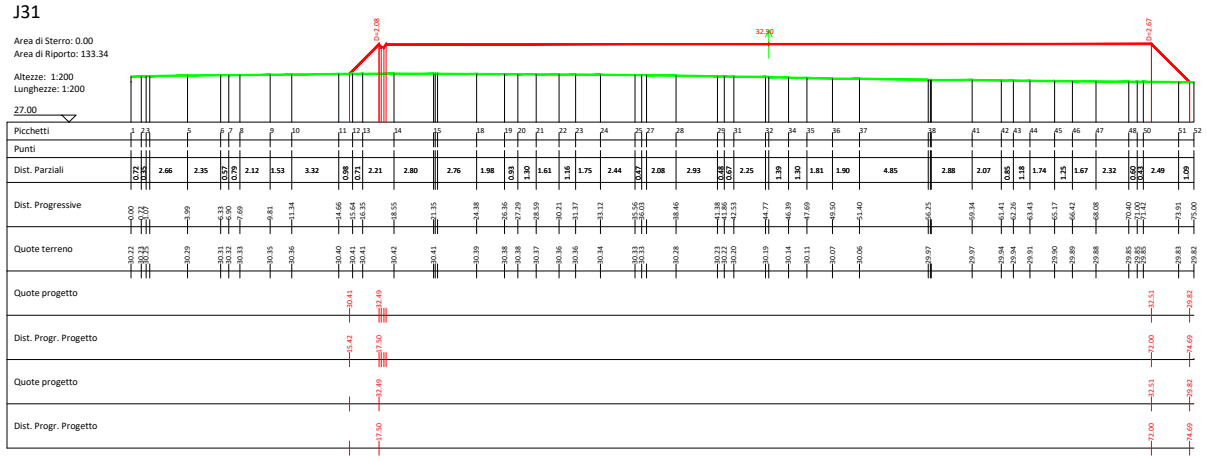
Area di Sterro: 0.00
Area di Riporto: 133.34
Altezze: 1:200
Lunghezze: 1:200
27.00
Picchetti
Punti
Dist. Parziali
Dist. Progressive
Quote terreno
Quote progetto
Dist. Progr. Progetto
Quote progetto
Dist. Progr. Progetto

J28

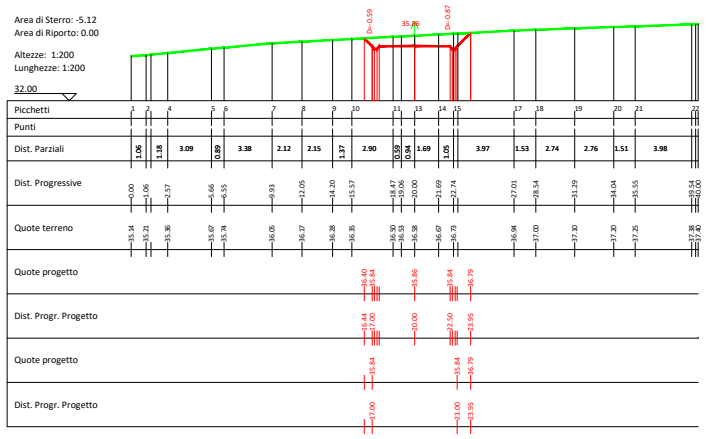
Area di Sterro: -5.12
Area di Riporto: 0.00
Altezze: 1:200
Lunghezze: 1:200
32.00
Picchetti
Punti
Dist. Parziali
Dist. Progressive
Quote terreno
Quote progetto
Dist. Progr. Progetto
Quote progetto
Dist. Progr. Progetto

J30

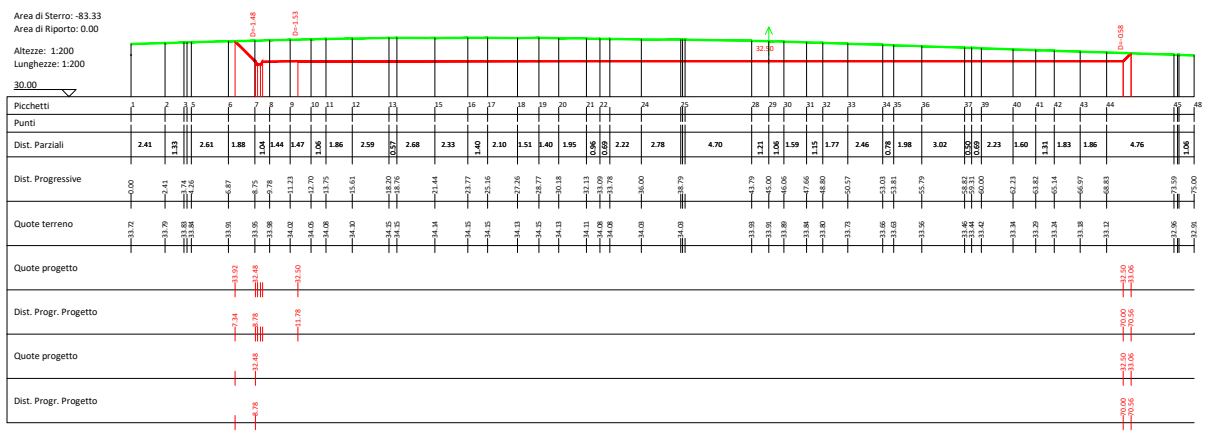
Area di Sterro: -83.33
Area di Riporto: 0.00
Altezze: 1:200
Lunghezze: 1:200
30.00
Picchetti
Punti
Dist. Parziali
Dist. Progressive
Quote terreno
Quote progetto
Dist. Progr. Progetto
Quote progetto
Dist. Progr. Progetto

Scala 1:500

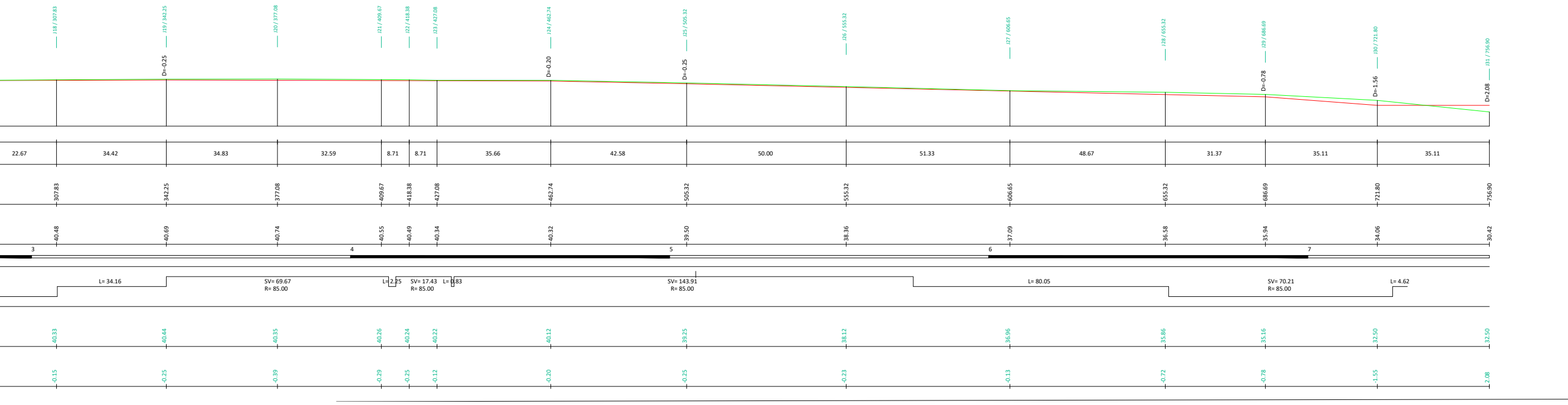
J18 / 307.83
J19 / 342.25
J20 / 377.08
J21 / 409.67
J22 / 418.38
J23 / 427.08
J24 / 462.74
J25 / 505.32
J26 / 555.32
J27 / 606.65
J28 / 655.32
J29 / 686.69
J30 / 721.80
J31 / 756.90
D=-0.25
D=0.20
D=-0.25
D=-0.78
D=-1.56
D=2.08
22.67
34.42
34.83
32.59
8.71
8.71
35.66
42.58
50.00
51.33
48.67
31.37
35.11
35.11
307.83
342.25
377.08
409.67
418.38
427.08
462.74
505.32
555.32
606.65
655.32
686.69
721.80
756.90
40.48
40.69
40.74
40.55
40.49
40.34
40.32
39.50
38.36
37.09
36.58
35.94
34.06
30.42
3
4
5
6
7
L= 34.16
SV= 69.67
R= 85.00
L= 2.25
SV= 17.43
R= 85.00
L= 0.83
SV= 143.91
R= 85.00
L= 80.05
SV= 70.21
R= 85.00
L= 4.62
40.33
40.44
40.35
40.26
40.24
40.22
40.12
39.25
38.12
36.96
35.86
35.16
32.50
32.50
-0.15
-0.25
-0.39
-0.29
-0.25
-0.12
-0.20
-0.25
-0.23
-0.13
-0.72
-0.78
-1.55
2.08

PLANIMETRIA

Scala 1:1000

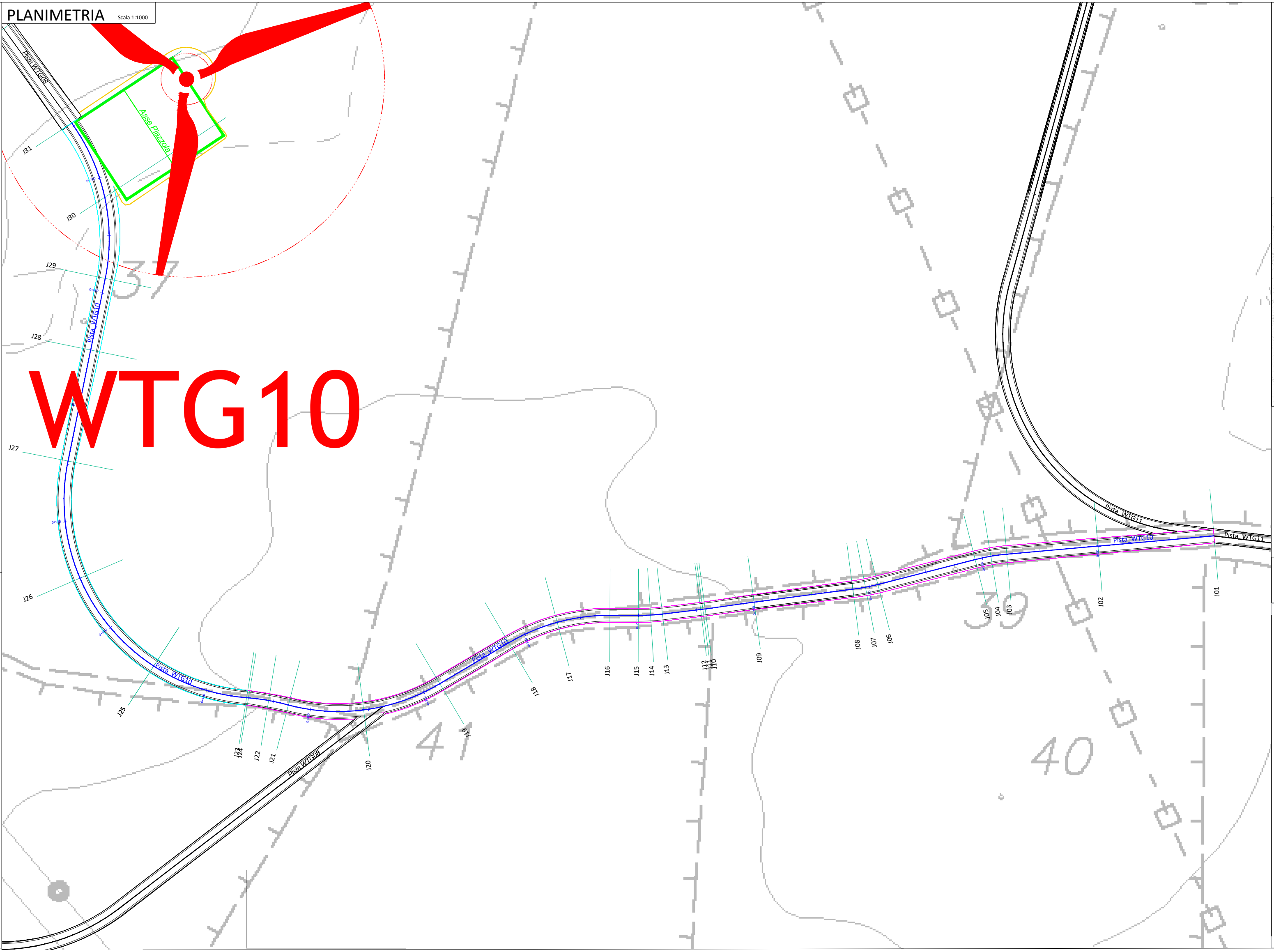
WTG10
Asse Piazzola
Pista WTG08
Pista WTG10
Pista WTG11
J01
J02
J03
J04
J05
J06
J07
J08
J09
J10
J11
J12
J13
J14
J15
J16
J17
J18
J19
J20
J21
J22
J23
J24
J25
J26
J27
J28
J29
J30
J31
37
39
40
41

LEGENDA:

	Aerogeneratore
	Asse Stradale Pista WTG 10
	Strada Sterrata Esistente da Adeguare
	Strada di Nuova Realizzazione
	Quota Terreno Stato di Fatto
	Quota Terreno di Progetto
	Scarpata Piazzola WTG 10
🟩	Piazzola WTG 10

N

Sistema di Riferimento
WGS84 / UTM zona 32 N

INQUADRAMENTO SU BASE CTR

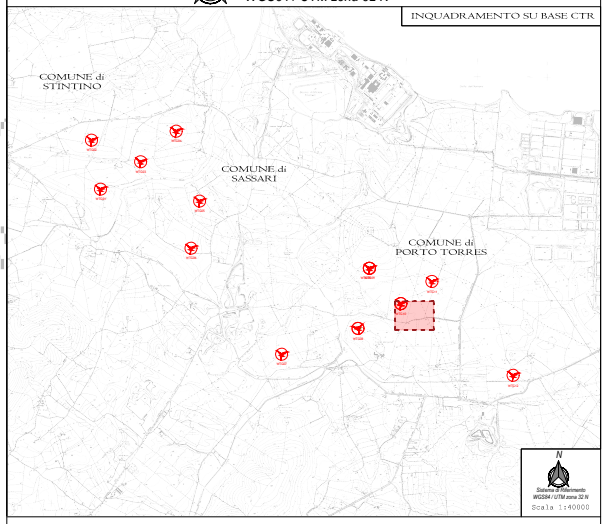
COMUNE di STINTINO
COMUNE di SASSARI
COMUNE di PORTO TORRES

INQUADRAMENTO

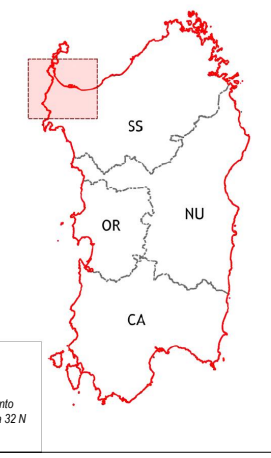

N

Sistema di Riferimento
WGS84 / UTM zona 32 N

PROGETTO PER LA REALIZZAZIONE DI UN PARCO EOLICO E DELLE RELATIVE OPERE DI CONNESSIONE ALLA RTN
POTENZA NOMINALE 72 MW

REGIONE SARDEGNA	PROVINCIA di SASSARI	COMUNE di PORTO TORRES	COMUNE di SASSARI	COMUNE di STINTINO
		Località "Margoneddu"	Località "S'Elicheddu"	Località "Pozzo S. Nicola"

Scala:	Formato Stampa:	PROGETTO DEFINITIVO
VARIE	-	

ELABORATO

A16.d.3 TAV X	*Profilo Longitudinale e Sezioni Trasversali - WTG10*

Progettazione:

DESIGN STUDIO
Ingegneria | Architettura | Topografia
R.S.V. Design Studio S.r.l.
Piazza Carmine, 5 | 84077 Torre Orsaia (SA)
P.IVA 05885970656
Tel./fax:+39 0974 985490 | e-mail: info@rsv-ds.it

Committenza:

PLANET SARDINIA 2
PLANET SARDINIA 2 S.r.l.
Via del Gallitello, 89
85100 Potenza (PZ)
P.IVA 02134250766

Responsabili Progetto:

Ing. Vassalli Quirino
QUIRINO VASSALLI INGEGNERE Civile ed Ambientale A 1430

Ing. Speranza Carmine Antonio
Dott. Ing. SPERANZA CARMINE ANTONIO N. 7218 SEZ. A Civile ed Ambientale
Speranza Carmine Antonio

Catalogazione Elaborato	ITW_PRT_A16_d3_TAV X_PROFILO LONGITUDINALE E SEZIONI TRASVERSALI_WTG10.pdf ITW_PRT_A16_d3_TAV X_PROFILO LONGITUDINALE E SEZIONI TRASVERSALI_WTG10.dwg

Data	Motivo della revisione:	Redatto:	Controllato:	Approvato:
Giugno 2022	Prima emissione	LS	QV/AS	RSV

Il presente elaborato è di proprietà di R.S.V. Design Studio S.r.l. Non è consentito riprodurlo o comunque utilizzarlo senza autorizzazione scritta di R.S.V. Design Studio S.r.l.