




















LEGENDA

LIMITI

-  Regionali
-  Comunali

Habitat - Carta della Natura

-  86.41 Cave
-  86.3 Siti industriali attivi
-  86.1 Città, centri abitati
-  83.322 Piantagioni di eucalipti
-  83.21 Vigneti
-  83.11 Oliveti
-  82.3 Colture di tipo estensivo e sistemi agricoli complessi
-  53.1 Vegetazione dei canneti e di specie simili
-  45.317 Leccete sarde
-  45.1 Formazione a olivastro e carrubo
-  35.3 Prati silicicoli mediterranei
-  34.81 Prati mediterranei subnitrofilii (incl. vegetazione mediterranea e submediterranea postcolturale)
-  32.4 Garighe e macchie mesomediterranee calcicole
-  32.211 Macchia bassa a olivastro e lentisco
-  32.13 Matorral di ginepri
-  21 Lagune
-  18.22 Scogliere e rupi marittime mediterranee
-  16.22 Dune grigie
-  16.1 Spiagge

Cartografia di base:

CTRN

Citazione dei prodotti del sistema Carta della Natura:







CARTA DEGLI HABITAT - REGIONE SARDEGNA

Camarda I., Carta L., Laureti L., Angelini P., Brunu A., Brundu G., 2011.
Carta della Natura della Regione Sardegna.
Carta degli habitat alla scala 1:50.000. ISPRA



Sistema di riferimento:
WGS84 / UTM zona 32 N

IMPIANTO EOLICO

-  Aerogeneratori
-  Cavidotto MT
-  Cavidotto AT
-  Stazione_Utente
-  SE Terna_Flumesanto2
-  Storage 30 MW

PROGETTO PER LA REALIZZAZIONE DI UN PARCO EOLICO E DELLE RELATIVE OPERE DI CONNESSIONE ALLA RTN POTENZA NOMINALE 72 MW

REGIONE SARDEGNA	PROVINCIA di SASSARI	COMUNE di PORTO TORRES	COMUNE di SASSARI	COMUNE di STINTINO
				
		Località "Margoneda"	Località "S'Alcedda"	Località "Pozzo S. Nicola"

Scale	Formato Stampa	PROGETTO DEFINITIVO
1:10.500	A0	
ELABORATO		
A17.VIA.10		Carta degli habitat

	
<p>R.S.V. Design Studio S.r.l. Via S. Maria Maddalena, 10 07012 - CAGLIARI (CA) - ITALIA Tel: +39 070 5211111 - Fax: +39 070 5211112 www.rs-v.com</p>	<p>PLANET SARDINIA 2 Via S. Maria Maddalena, 10 07012 - CAGLIARI (CA) - ITALIA Tel: +39 070 5211111 - Fax: +39 070 5211112 www.planet-sardinia.com</p>
<p>Responsabile Progetto: Ing. Vassalli Cristiano</p>	<p>Responsabile Progetto: Ing. Speranza Camilino Antonio</p>

Categorizzazione Elaborato			
Data	Motivo della revisione	Redatto	Approvato
10/05/2012	Prima emissione	RSV	CONVE

Il presente elaborato è di proprietà di R.S.V. Design Studio S.r.l. Non è consentito riprodurlo o comunque utilizzarlo senza autorizzazione scritta di R.S.V. Design Studio S.r.l.