PERICOLO IDRAULICO

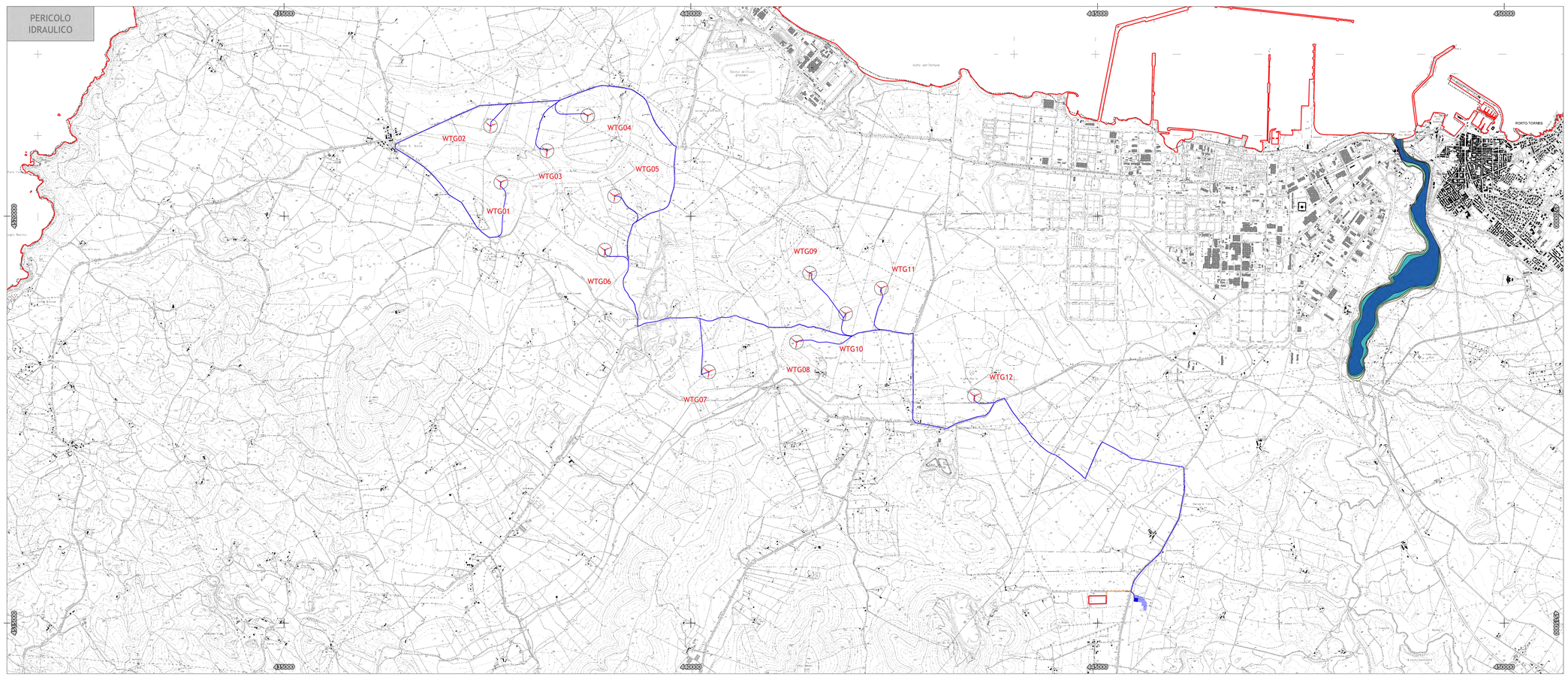

RISCHIO IDRAULICO

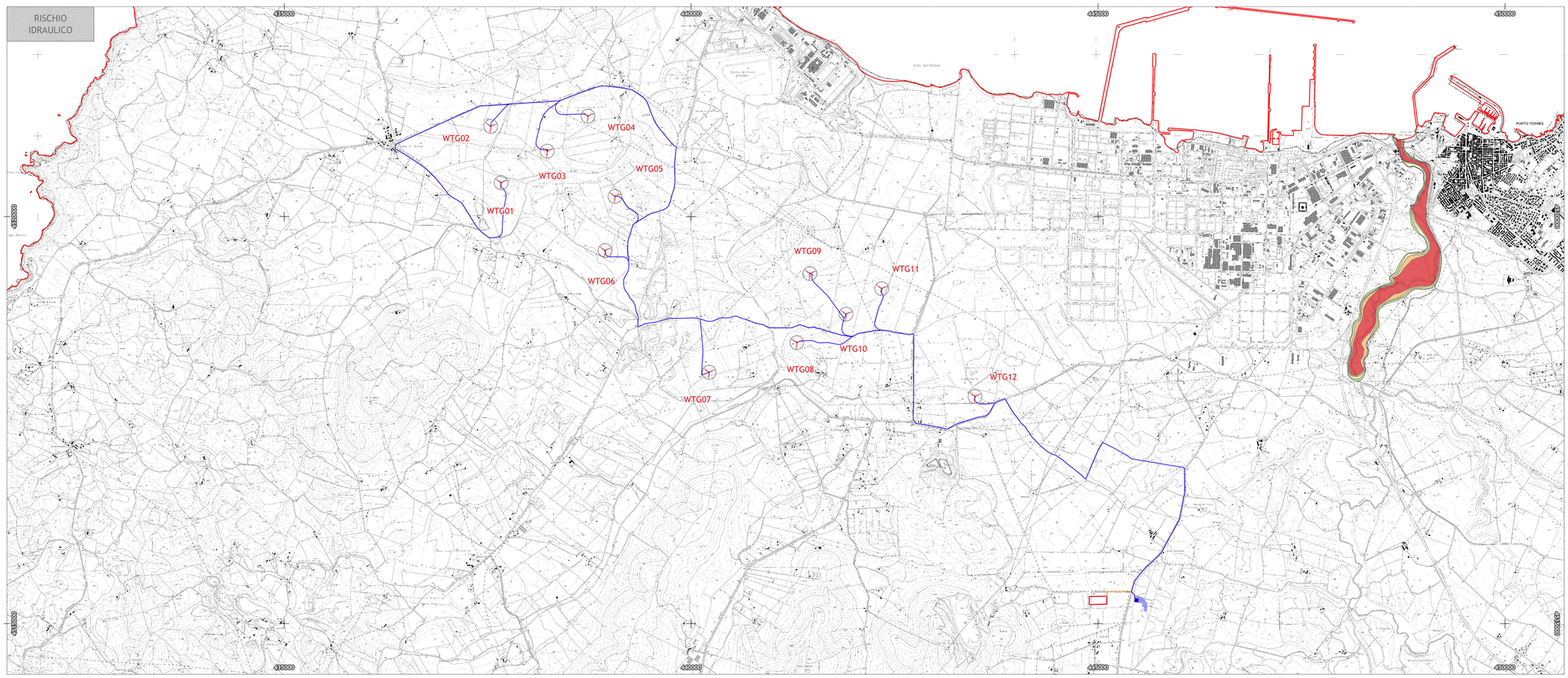

INQUADRAMENTO

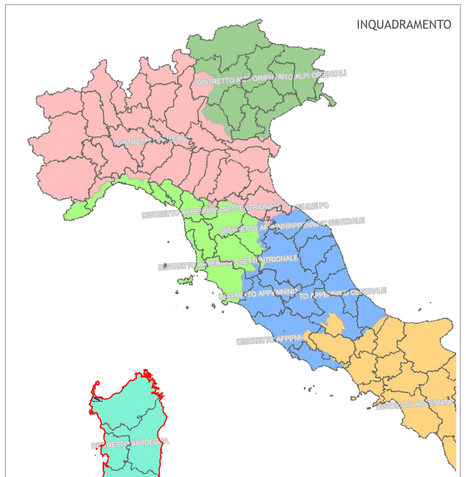

DISTRETTO IDROGRAFICO
DELLA SARDEGNA

N

Sistema di riferimento:
WGS84 / UTM zona 32 N

0 100 200 km

LEGENDA

Pericolo Idraulico Rev. 41

- Hi1 - Intensità moderata
- Hi2 - Intensità media
- Hi3 - Intensità elevata
- Hi4 - Intensità molto elevata

Rischio Idraulico Rev. 41

- Ri1 - Moderato
- Ri2 - Medio
- Ri3 - Elevato
- Ri4 - Molto elevato

IMPIANTO EOLICO

- Aerogeneratori
- Cavidotto MT
- Cavidotto AT
- Stazione_Utente
- SE Terna_Fiumesanto2

PROGETTO PER LA REALIZZAZIONE DI UN PARCO EOLICO E DELLE RELATIVE OPERE DI CONNESSIONE ALLA RTN
POTENZA NOMINALE 72 MW

REGIONE SARDEGNA	PROVINCIA di SASSARI	COMUNE di PORTO TORRES	COMUNE di SASSARI	COMUNE di STINTINO
		Località "Margoneddu"	Località "S'Ilicheddu"	Località "Pozzo S. Nicola"

Scala:	Formato Stampa:	PROGETTO DEFINITIVO
1:20.000	A0	

ELABORATO

A17.VIA.7.A *PAI - Pericolosità e rischio idraulico*

Progettazione:

R.S.V. Design Studio S.r.l.
Piazza Carmine, 3 | 84077 Torre Orsaia (SA)
P.IVA 05080970968
Tel./fax+39 0974 985490 | e-mail: info@rsv-ds.it

Committenza:

PLANET SARDINIA 2 S.r.l.
Via del Gallitello, 89
85100 Potenza (PZ)
P.IVA 02134250766

Responsabili Progetto:

Ing. Vassalli Quirino

Ing. Speranza Carmine Antonio

Catalogazione Elaborato	ITIA_PRT_A17.VIA7_A_PAI-PERICOLOSITÀ E RISCHIO IDRAULICO.pdf ITIA_PRT_A17.VIA7_A_PAI-PERICOLOSITÀ E RISCHIO IDRAULICO.dgn

Data	Motivo della revisione:	Redatto:	Controllato:	Approvato:
Maggio 2022	Prima emissione	RU	QVIAS	RSV

Il presente elaborato è di proprietà di R.S.V. Design Studio S.r.l. Non è consentito riprodurlo o comunque utilizzarlo senza autorizzazione scritta di R.S.V. Design Studio S.r.l.