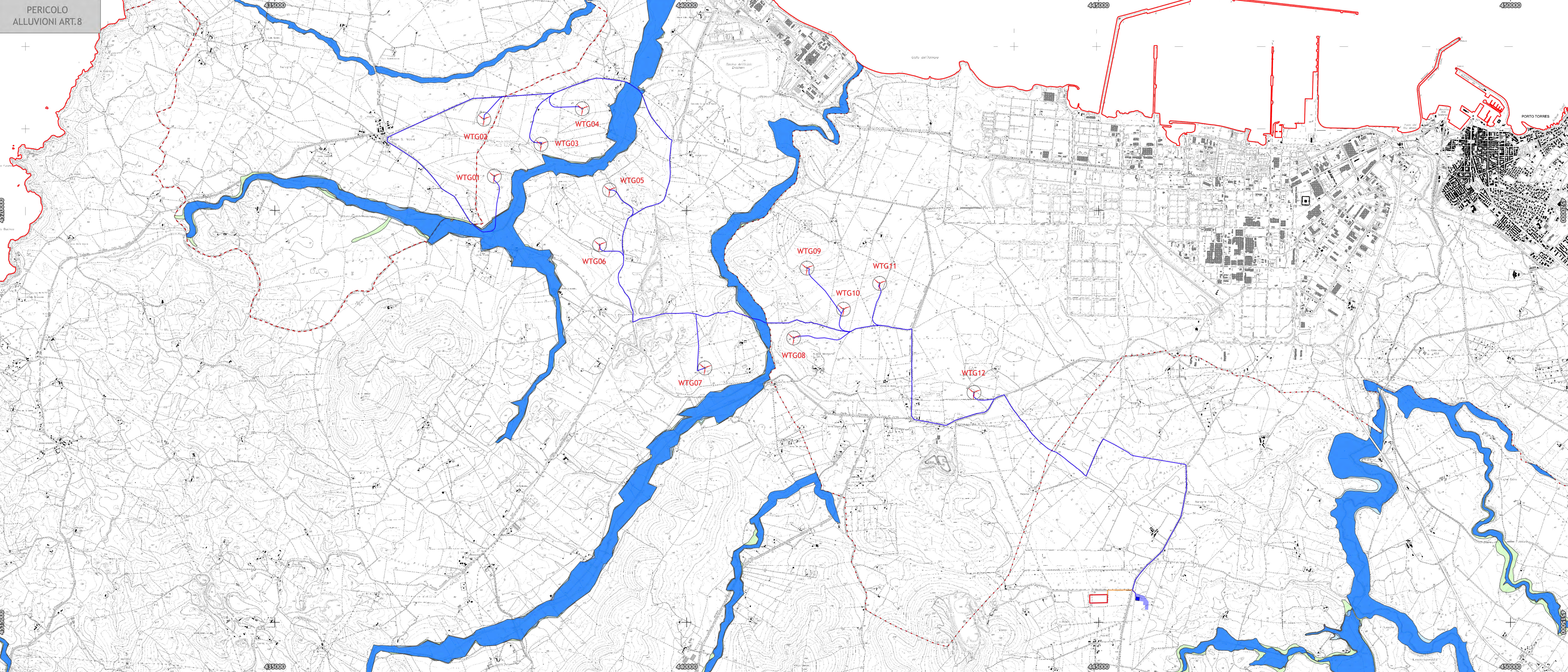
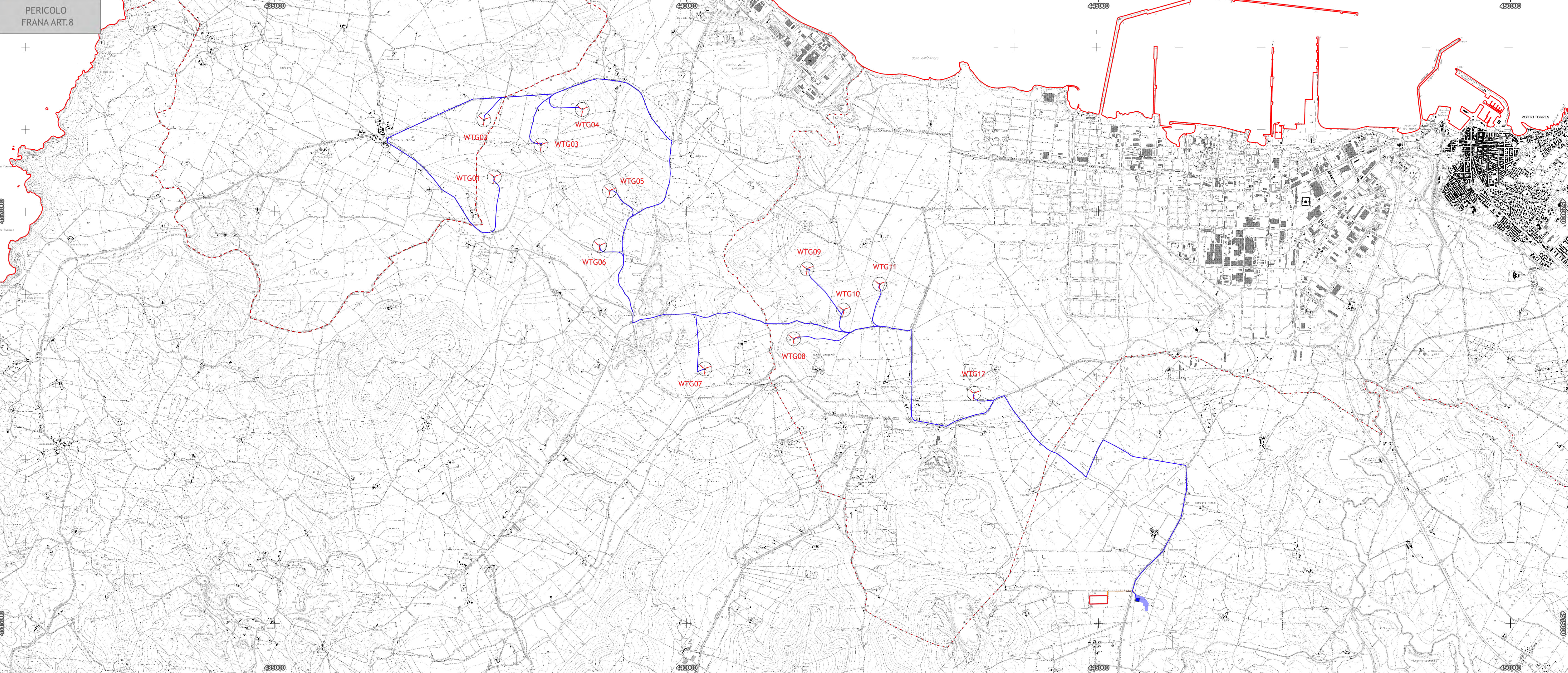


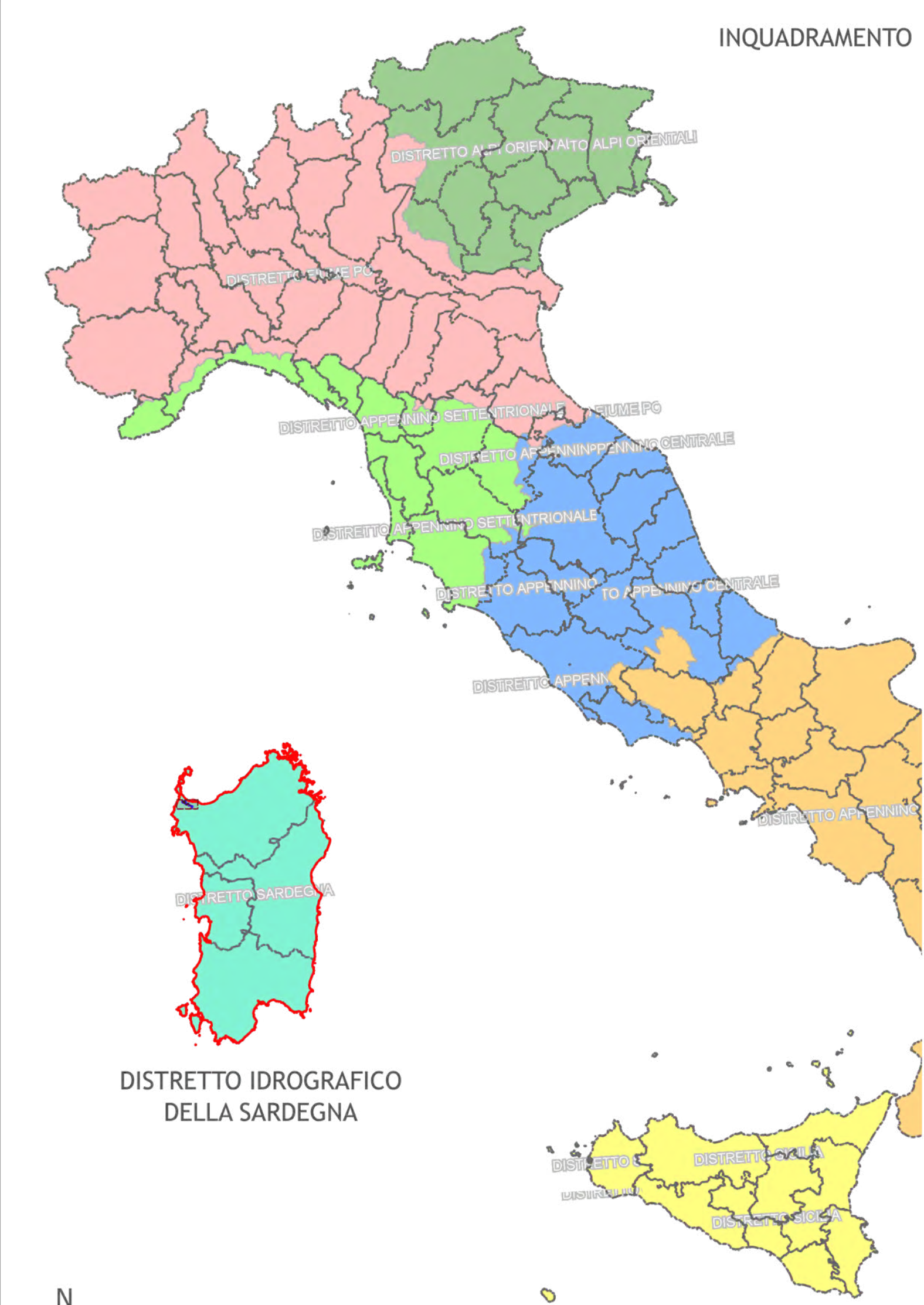
PERICOLO ALLUVIONI ART.8



PERICOLO FRANA ART.8



INQUADRAMENTO



DISTRETTO IDROGRAFICO DELLA SARDEGNA



LEGENDA

Art. 8 Hi V.09 (Pericolo Alluvioni Art.8)		Art.8 Hg V.09 (Pericolo Frana Art.8)	
H1	Hg0	Hg0	Hg0
H2	Hg1	Hg1	Hg1
H3	Hg2	Hg2	Hg2
H4	Hg3	Hg3	Hg3
	Hg4	Hg4	Hg4

IMPIANTO EOLICO

	Aerogeneratori
	Cavidotto MT
	Cavidotto AT
	Stazione_Utente
	SE Terna_Flumesanto2

PROGETTO PER LA REALIZZAZIONE DI UN PARCO EOLICO E DELLE RELATIVE OPERE DI CONNESSIONE ALLA RTN POTENZA NOMINALE 72 MW

REGIONE SARDEGNA	PROVINCIA di SASSARI	COMUNE di PORTO TORRES	COMUNE di SASSARI	COMUNE di STINTINO
		Località "Margoneda"	Località "Stilichedda"	Località "Pozzo S. Nicola"

Scala:	Formato Stampa:	PROGETTO DEFINITIVO
1:20.000	A0	
ELABORATO		
A17.VIA.7.C		Art. 8 - Pericolo Alluvioni e Frana

<p>S.V. Design Studio S.r.l. Via S. Maria Maddalena, 10 07012 Porto Torres (SS) Tel. +39 079 2200000</p>	<p>PLANET SARDINIA 2 PROGETTO DEFINITIVO</p>
<p>Responsabile Progetto:</p> <p>Ing. Vassalli Quirino</p>	<p>Responsabile Progetto:</p> <p>Ing. Speranza Carmine Antonio</p>

Catagorie Elaborato

Data	Mani della revisione	Prima emissione	Revisione	Completata	Approvata
10/05/2022					

Il presente elaborato è di proprietà di R.S.V. Design Studio S.r.l. Non è consentito riprodurlo o comunque utilizzarlo senza autorizzazione scritta di R.S.V. Design Studio S.r.l.