

COROGRAFIA Scala 1:250.000



2	09/02/2023	AGGIORNAMENTO EMISSIONE PER PERMESSI	L.FALCETELLI	F.VITALI	G.CICCARELLI
1	21/12/2022	EMISSIONE PER PERMESSI	L.FALCETELLI	F.VITALI	M.BEGINI
0	15/11/2022	EMISSIONE PER COMMENTI	M.DE ROSE	F.VITALI	M.BEGINI
INDICE	DATA	REVISIONI	ELABORATO	VERIFICATO	APPROVATO
			PROGETTISTA  R.f.TFM: 011-PJM4-017-90-DT-D-9522		
<b>RIFACIMENTO RETE DI LUCERA</b> Dismissione metanodotti: (4100281) Der. per Lucera DN 200(8"), (4100369) All.to Zuccherificio Eridania DN 200(8"), (4100280) All.to Celam DN 100(4"), (4101869) All.to Comune di Lucera DN100(4"), (4103731) All.to Fornaci Fiamma DN 100(4"),(4103798) Col. Centrale Gas Reggente Lucera DN 200(8") e opere connesse			Dis. <b>RIM-SR-D-95220</b> Fg. <b>1</b> di <b>13</b>		
STRUMENTI DI TUTELA E PIANIFICAZIONE REGIONALE RIMOZIONE CONDOTTE			Comm. NQ/R21032      Unita' <b>90</b> Sostituisce il ..... Sostituito dal .....		



Dismissione metanodotti: (4100281) Der. per Lucera DN 200(8"), (4100369) All.to Zuccherificio Eridania DN 200(8"), (4100280) All.to Celam DN 100(4"), (4101869) All.to Comune di Lucera DN100(4"), (4103731) All.to Fornaci Fiamma DN 100(4") ,(4103798) Col. Centrale Gas Reggente Lucera DN 200(8") e opere connesse

2	09/02/2023	AGGIORNAMENTO EMISSIONE PER PERMESSI	L.FALCETELLI	F.VITALI	G.CICCARELLI
1	21/12/2022	EMISSIONE PER PERMESSI	L.FALCETELLI	F.VITALI	M.BEGINI
INDICE	DATA	REVISIONI	ELABORATO	VERIFICATO	APPROVATO

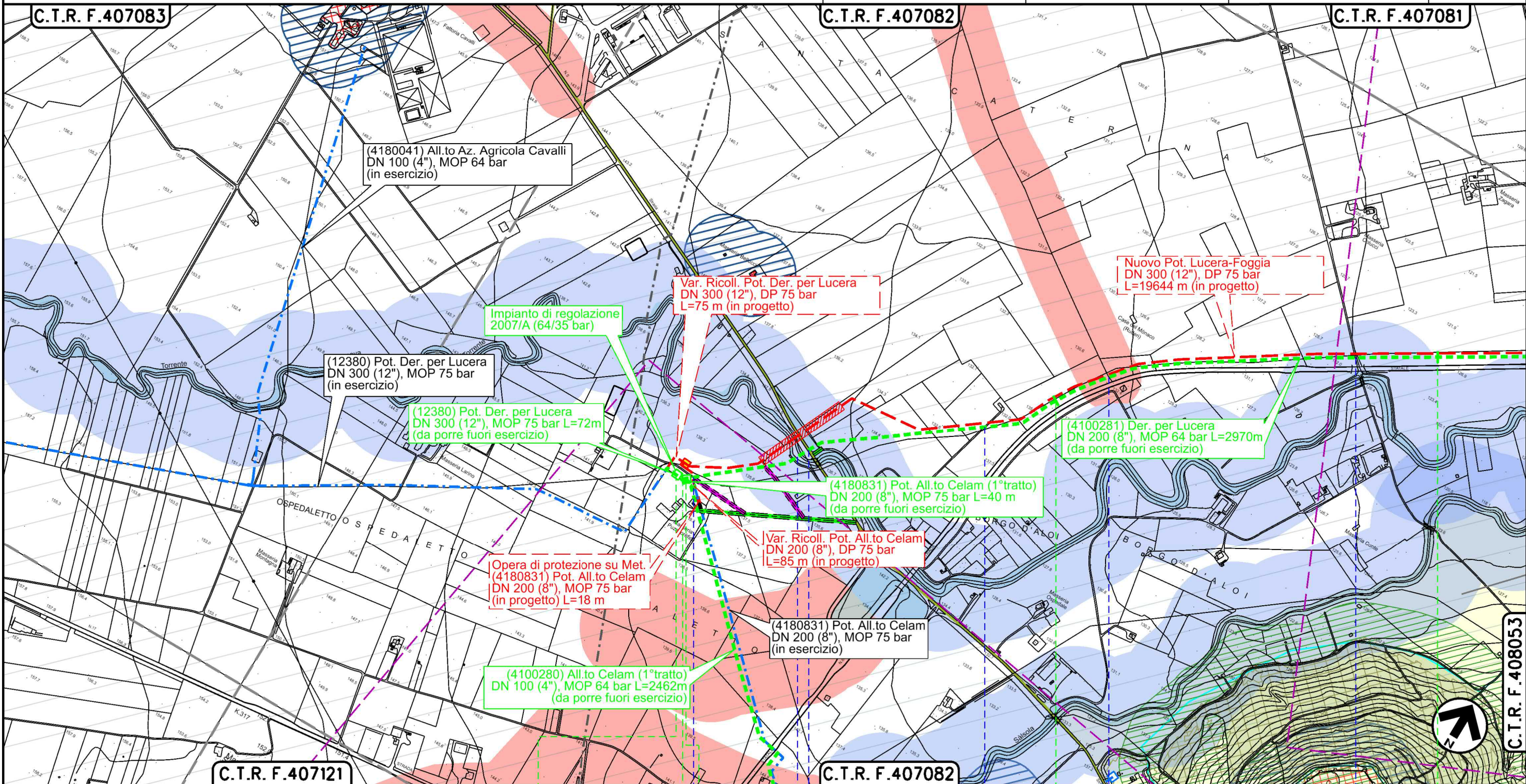
Dis.	RIM-SR-D-95220	Foglio	2
Comm.	NQ/R21032	di	13
		Scala	1:10000

## STRUMENTI DI TUTELA E PIANIFICAZIONE REGIONALE RIMOZIONE CONDOTTE



Ri f.TFM: 011-PJM4-017-90-DT-D-9522

Dis. RIM-SR-D-95220  
Comm. NQ/R21032



Il presente disegno è di proprietà aziendale - La Società tutelerà i propri diritti a termine di legge.


C.T.R. F.407121

C.T.R. F.407082

C.T.R. F.408053

0+000 1 2

LUCERA  
FOGGIA



Strada Vicinale - Torrente Casanova - S.P. n°5 - Strada Vicinale - Corso d'acqua - Strada Contrada Fontanelle



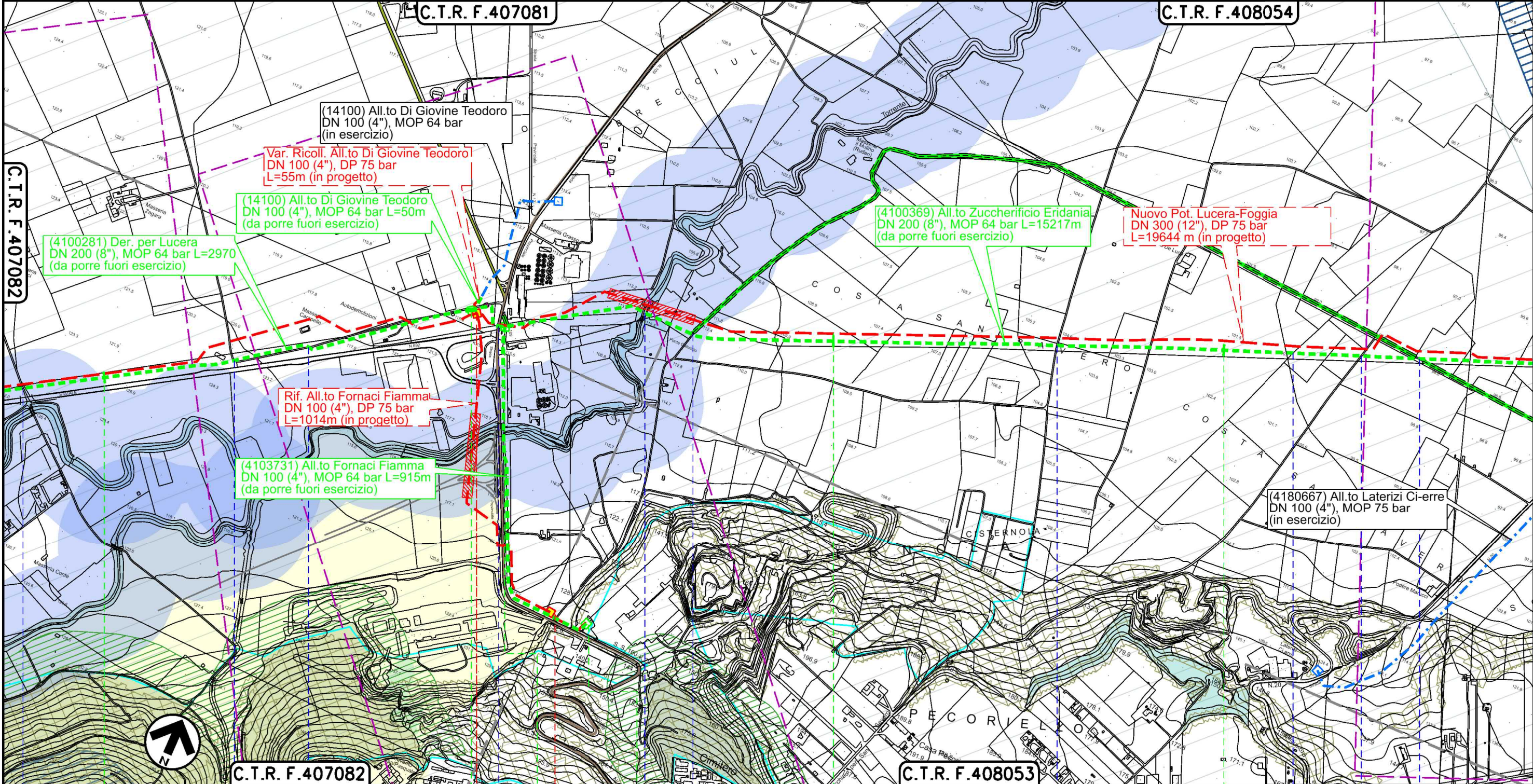
Dismissione metanodotti: (4100281) Der. per Lucera DN 200(8"), (4100369) All.to Zuccherificio Eridania DN 200(8"), (4100280) All.to Celam DN 100(4"), (4101869) All.to Comune di Lucera DN100(4"), (4103731) All.to Fornaci Fiamma DN 100(4") ,(4103798) Col. Centrale Gas Reggente Lucera DN 200(8") e opere connesse

2	09/02/2023	AGGIORNAMENTO EMISSIONE PER PERMESSI	L.FALCETELLI	F.VITALI	G.CICCARELLI
1	21/12/2022	EMISSIONE PER PERMESSI	L.FALCETELLI	F.VITALI	M.BEGINI
INDICE	DATA	R E V I S I O N I	ELABORATO	VERIFICATO	APPROVATO

Dis. RIM-SR-D-95220  
Comm. NQ/R21032

Foglio 3 di 13  
Scala 1:10000

**STRUMENTI DI TUTELA E PIANIFICAZIONE REGIONALE  
RIMOZIONE CONDOTTE**



(14100) All.to Di Giovine Teodoro  
DN 100 (4"), MOP 64 bar  
(in esercizio)

Var. Ricoll. All.to Di Giovine Teodoro  
DN 100 (4"), DP 75 bar  
L=55m (in progetto)

(14100) All.to Di Giovine Teodoro  
DN 100 (4"), MOP 64 bar L=50m  
(da porre fuori esercizio)

(4100281) Der. per Lucera  
DN 200 (8"), MOP 64 bar L=2970  
(da porre fuori esercizio)

(4100369) All.to Zuccherificio Eridania  
DN 200 (8"), MOP 64 bar L=15217m  
(da porre fuori esercizio)

Nuovo Pot. Lucera-Foggia  
DN 300 (12"), DP 75 bar  
L=19644 m (in progetto)

Rif. All.to Fornaci Fiamma  
DN 100 (4"), DP 75 bar  
L=1014m (in progetto)

(4103731) All.to Fornaci Fiamma  
DN 100 (4"), MOP 64 bar L=915m  
(da porre fuori esercizio)

(4180667) All.to Laterizi Ci-erre  
DN 100 (4"), MOP 75 bar  
(in esercizio)



C.T.R. F. 407082

C.T.R. F. 408053



LUCERA  
FOGGIA

- Strada Contrada Fontanelle
- Strada Comunale San Bartolomeo
- Strada Comunale San Bartolomeo
- S.P. N° 109
- Torrente Salsola
- Strada vicinale
- Strada vicinale
- Strada vicinale
- Strada vicinale
- Strada vicinale
- Strada vicinale

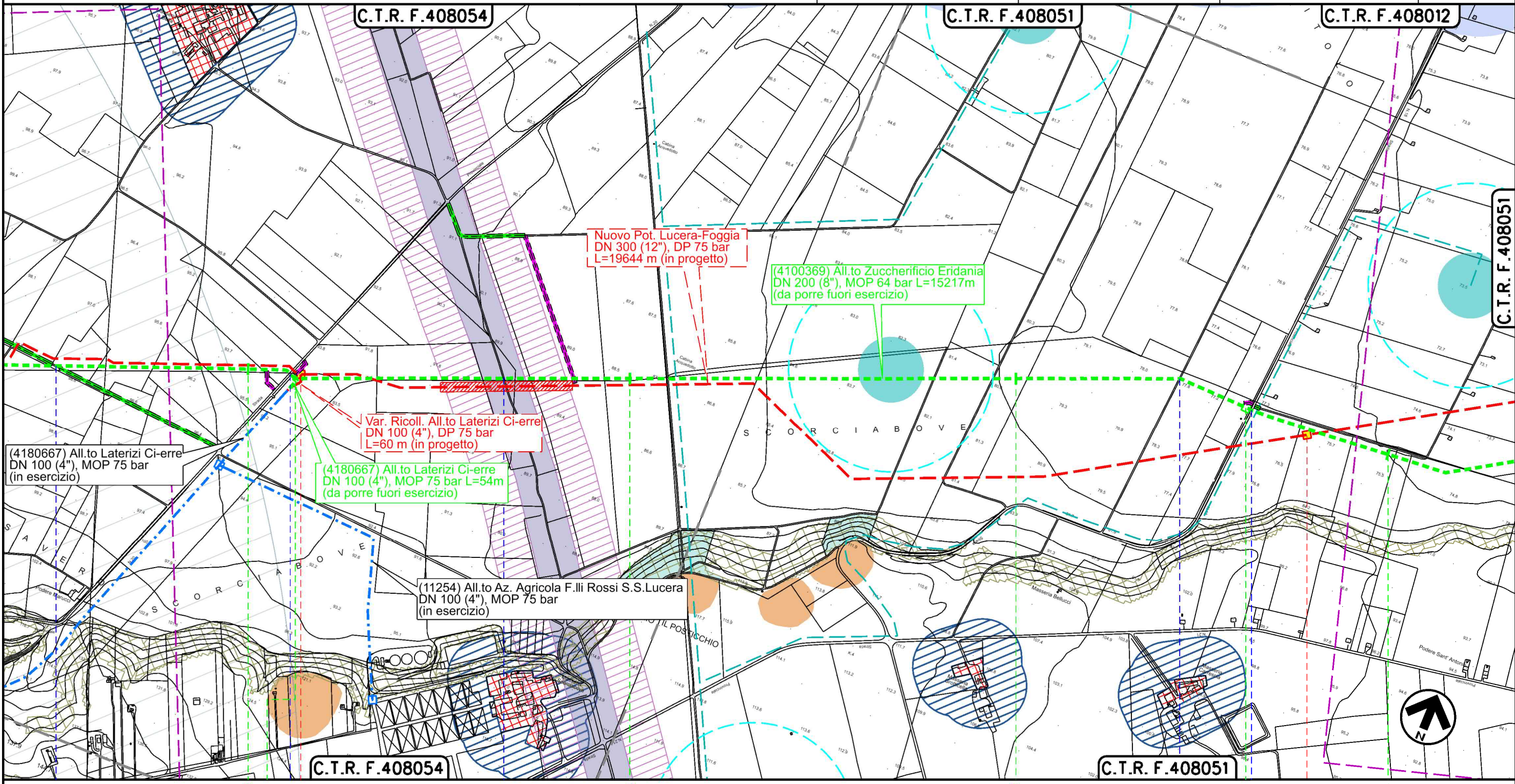
Il presente disegno è di proprietà aziendale - La Società tutelera i propri diritti a termine di legge.




Dismissione metanodotti: (4100281) Der. per Lucera DN 200(8"), (4100369) All.to Zuccherificio Eridania DN 200(8"), (4100280) All.to Celam DN 100(4"), (4101869) All.to Comune di Lucera DN100(4"), (4103731) All.to Fornaci Fiamma DN 100(4") ,(4103798) Col. Centrale Gas Reggente Lucera DN 200(8") e opere connesse

2	09/02/2023	AGGIORNAMENTO EMISSIONE PER PERMESSI	L.FALCETELLI	F.VITALI	G.CICCARELLI	Foglio <b>4</b> di 13 Scala <b>1:10000</b>
1	21/12/2022	EMISSIONE PER PERMESSI	L.FALCETELLI	F.VITALI	M.BEGINI	
INDICE	DATA	R E V I S I O N I	ELABORATO	VERIFICATO	APPROVATO	
			 		Dis. RIM-SR-D-95220	
			R.i.f.TFM: 011-PJM4-017-90-DT-D-9522		Comm. NQ/R21032	

## STRUMENTI DI TUTELA E PIANIFICAZIONE REGIONALE RIMOZIONE CONDOTTE



LUCERA  
FOGGIA



Il presente disegno è di proprietà aziendale - La Società tutelera i propri diritti a termine di legge.



Dismissione metanodotti: (4100281) Der. per Lucera DN 200(8"), (4100369) All.to Zuccherificio Eridania DN 200(8"), (4100280) All.to Celam DN 100(4"), (4101869) All.to Comune di Lucera DN100(4"), (4103731) All.to Fornaci Fiamma DN 100(4") ,(4103798) Col. Centrale Gas Reggente Lucera DN 200(8") e opere connesse

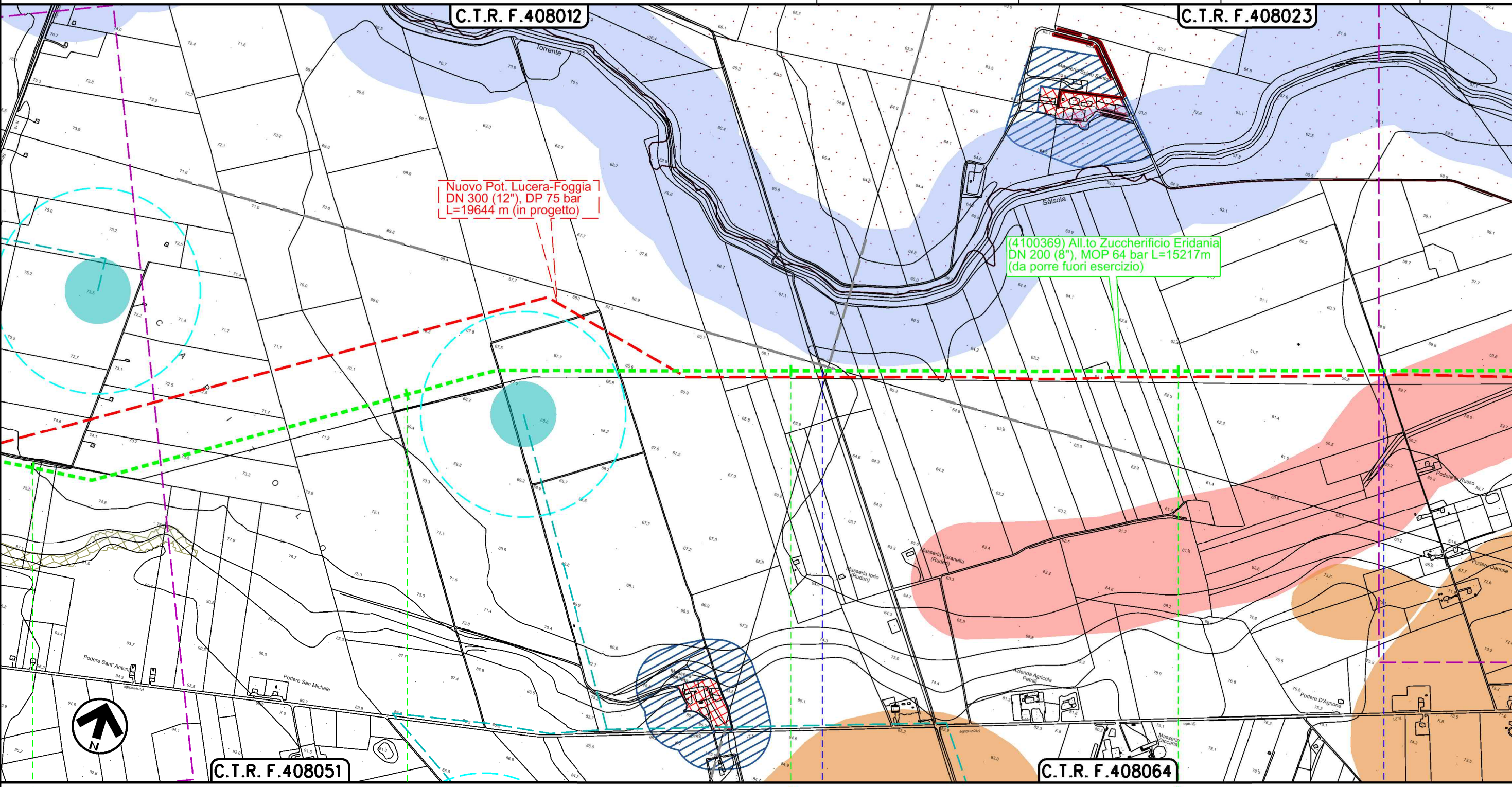
2	09/02/2023	AGGIORNAMENTO EMISSIONE PER PERMESSI	L.FALCETELLI	F.VITALI	G.CICCARELLI		
1	21/12/2022	EMISSIONE PER PERMESSI	L.FALCETELLI	F.VITALI	M.BEGINI		
INDICE	DATA	R E V I S I O N I			ELABORATO	VERIFICATO	APPROVATO

Foglio  
**5**  
di 13  
Scala  
**1:10000**

**STRUMENTI DI TUTELA E PIANIFICAZIONE REGIONALE  
RIMOZIONE CONDOTTE**



Dis. **RIM-SR-D-95220**  
Comm. **NQ/R21032**



Il presente disegno e' di proprieta' aziendale - La Societa' tutelera' i propri diritti a termine di legge.

LUCERA  
FOGGIA

Strada Vicinale

Strada Vicinale





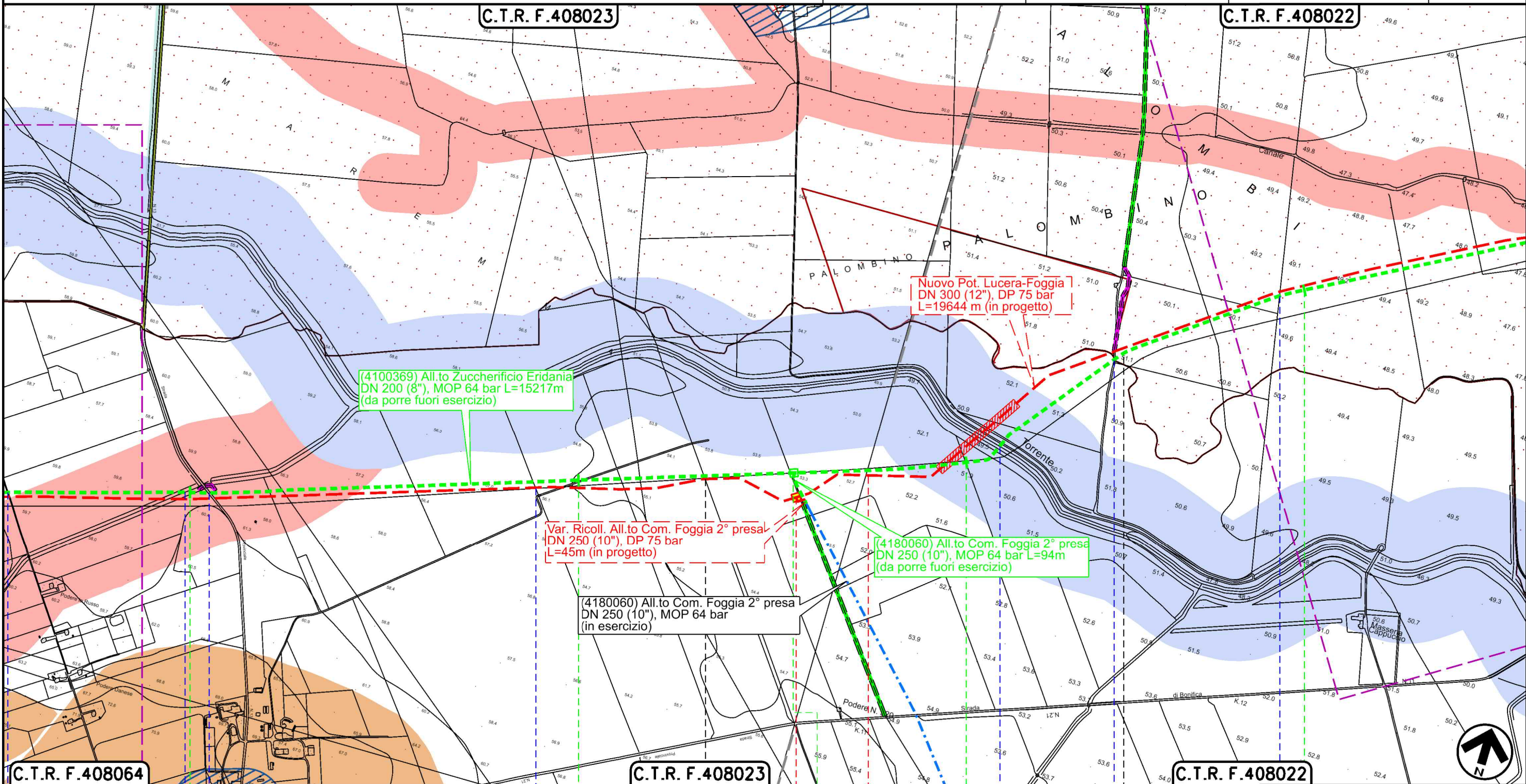
Dismissione metanodotti: (4100281) Der. per Lucera DN 200(8"), (4100369) All.to Zuccherificio Eridania DN 200(8"), (4100280) All.to Celam DN 100(4"), (4101869) All.to Comune di Lucera DN100(4"), (4103731) All.to Fornaci Fiamma DN 100(4") ,(4103798) Col. Centrale Gas Reggente Lucera DN 200(8") e opere connesse

2	09/02/2023	AGGIORNAMENTO EMISSIONE PER PERMESSI	L.FALCETELLI	F.VITALI	G.CICCARELLI
1	21/12/2022	EMISSIONE PER PERMESSI	L.FALCETELLI	F.VITALI	M.BEGINI
INDICE	DATA	R E V I S I O N I	ELABORATO	VERIFICATO	APPROVATO
			Dis.	RIM-SR-D-95220	
			Comm.	NQ/R21032	
Foglio 6 di 13 Scala 1:10000					

## STRUMENTI DI TUTELA E PIANIFICAZIONE REGIONALE RIMOZIONE CONDOTTE

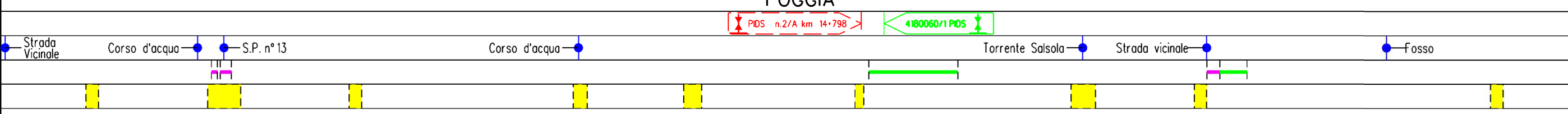


Rif.TFM: 011-PJM4-017-90-DT-D-9522



Il presente disegno è di proprietà aziendale - La Società tutelera i propri diritti a termine di legge.

C.T.R. F.408064	C.T.R. F.408023	C.T.R. F.408022
10	11	12
LUCERA	FOGGIA	SAN SEVERO

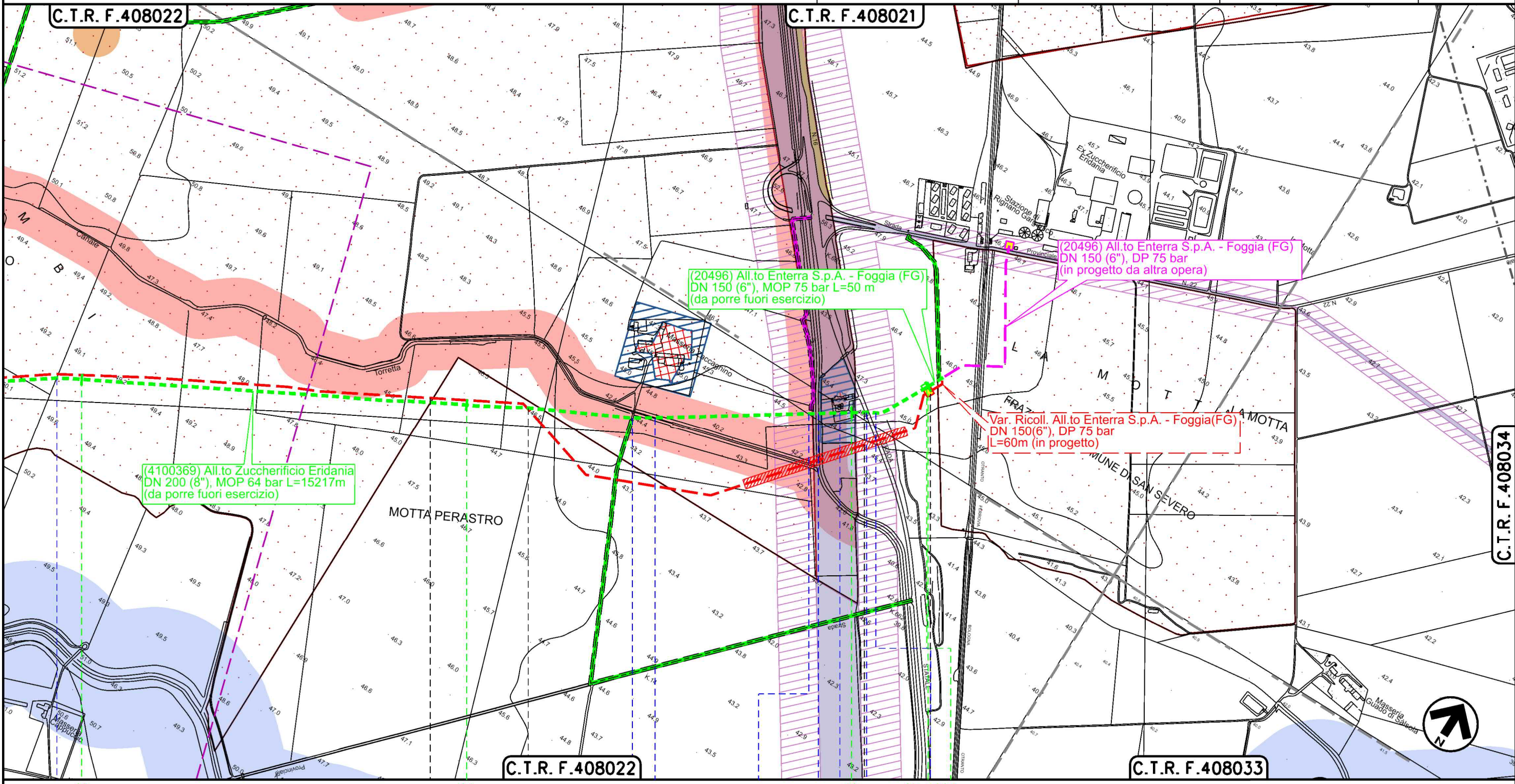




Dismissione metanodotti: (4100281) Der. per Lucera DN 200(8"), (4100369) All.to Zuccherificio Eridania DN 200(8"), (4100280) All.to Celam DN 100(4"), (4101869) All.to Comune di Lucera DN100(4"), (4103731) All.to Fornaci Fiamma DN 100(4") ,(4103798) Col. Centrale Gas Reggente Lucera DN 200(8") e opere connesse

2	09/02/2023	AGGIORNAMENTO EMISSIONE PER PERMESSI	L.FALCETELLI	F.VITALI	G.CICCARELLI	Foglio <b>7</b> di 13 Scala <b>1:10000</b>
1	21/12/2022	EMISSIONE PER PERMESSI	L.FALCETELLI	F.VITALI	M.BEGINI	
INDICE	DATA	REVISIONI	ELABORATO	VERIFICATO	APPROVATO	
			 		Dis. RIM-SR-D-95220	
			Ri f.TFM: 011-PJM4-017-90-DT-D-9522		Comm. NQ/R21032	

**STRUMENTI DI TUTELA E PIANIFICAZIONE REGIONALE  
RIMOZIONE CONDOTTE**



Il presente disegno è di proprietà aziendale - La Società tutelera i propri diritti a termine di legge.

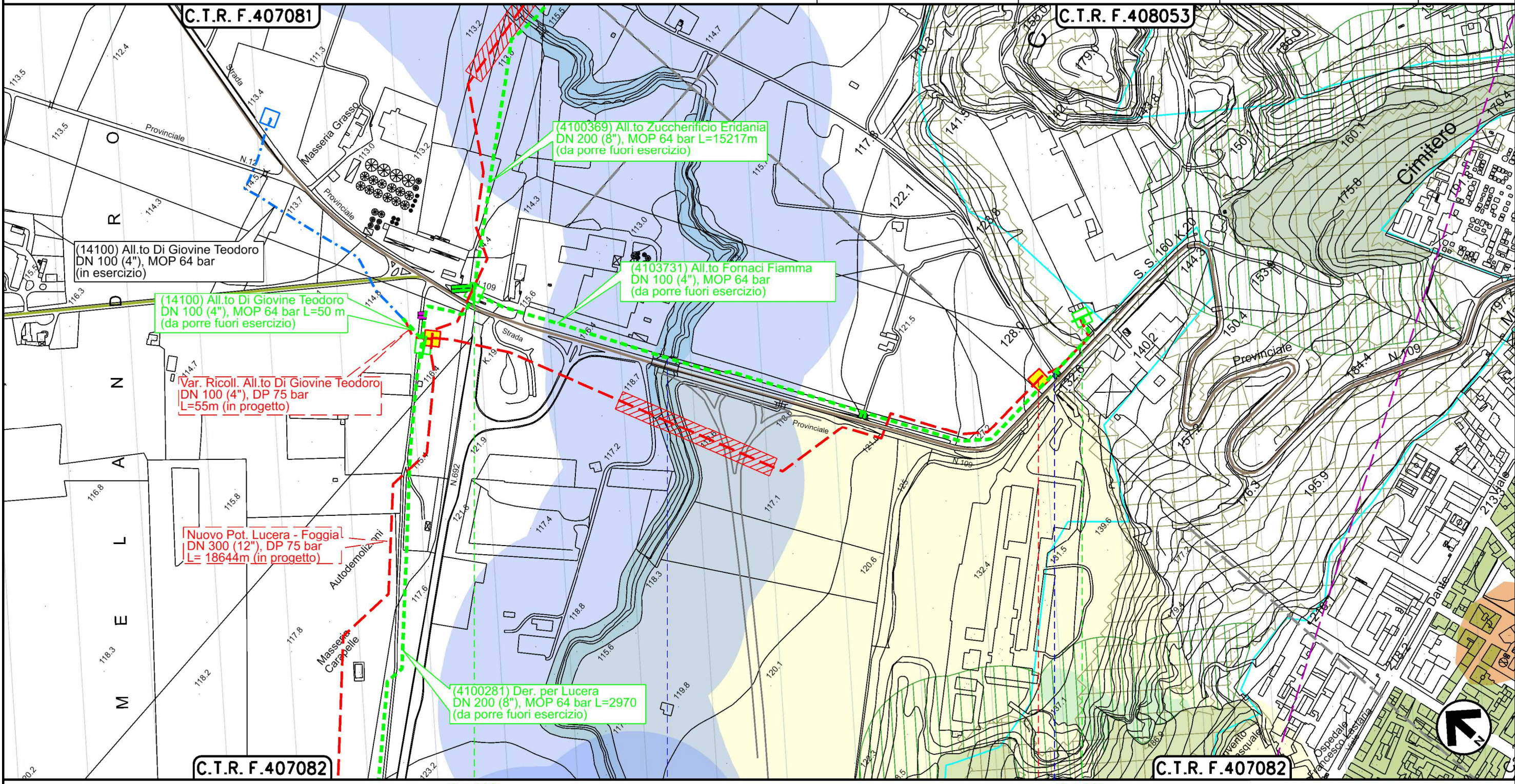
13	14	15	15+217
SAN SEVERO		FOGGIA	
FOGGIA		SAN SEVERO	
FOGGIA		FOGGIA	
● Fosso	● Complanare Ovest (in progetto)	● PIL-PIDS n.3 km 18 • 644	● 4100369/3 PL
● Strada vicinale	● Canale Torretta	● Regio. Tratturo Aquila Foggia	● S.S. n° 16
		● Canale	● Complanare Est (in progetto)



Dismissione metanodotti: (4100281) Der. per Lucera DN 200(8"), (4100369) All.to Zuccherificio Eridania DN 200(8"), (4100280) All.to Celam DN 100(4"), (4101869) All.to Comune di Lucera DN100(4"), (4103731) All.to Fornaci Fiamma DN 100(4") ,(4103798) Col. Centrale Gas Reggente Lucera DN 200(8") e opere connesse

2	09/02/2023	AGGIORNAMENTO EMISSIONE PER PERMESSI	L.FALCETELLI	F.VITALI	G.CICCARELLI	Foglio <b>8</b> di 13 Scala <b>1:5000</b>
1	21/12/2022	EMISSIONE PER PERMESSI	L.FALCETELLI	F.VITALI	M.BEGINI	
INDICE	DATA	R E V I S I O N I	ELABORATO	VERIFICATO	APPROVATO	
			 		Dis. RIM-SR-D-95220	
			R.i.f.TFM: 011-PJM4-017-90-DT-D-9522		Comm. NQ/R21032	

## STRUMENTI DI TUTELA E PIANIFICAZIONE REGIONALE RIMOZIONE CONDOTTE



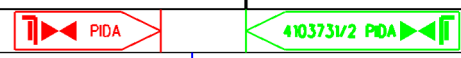
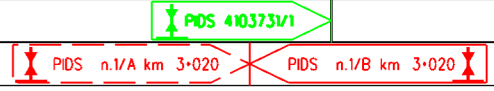
C.T.R. F. 407082

C.T.R. F. 407082

0+000

0+915

LUCERA  
FOGGIA



• Torrente Salsola

• Strada Vicinale

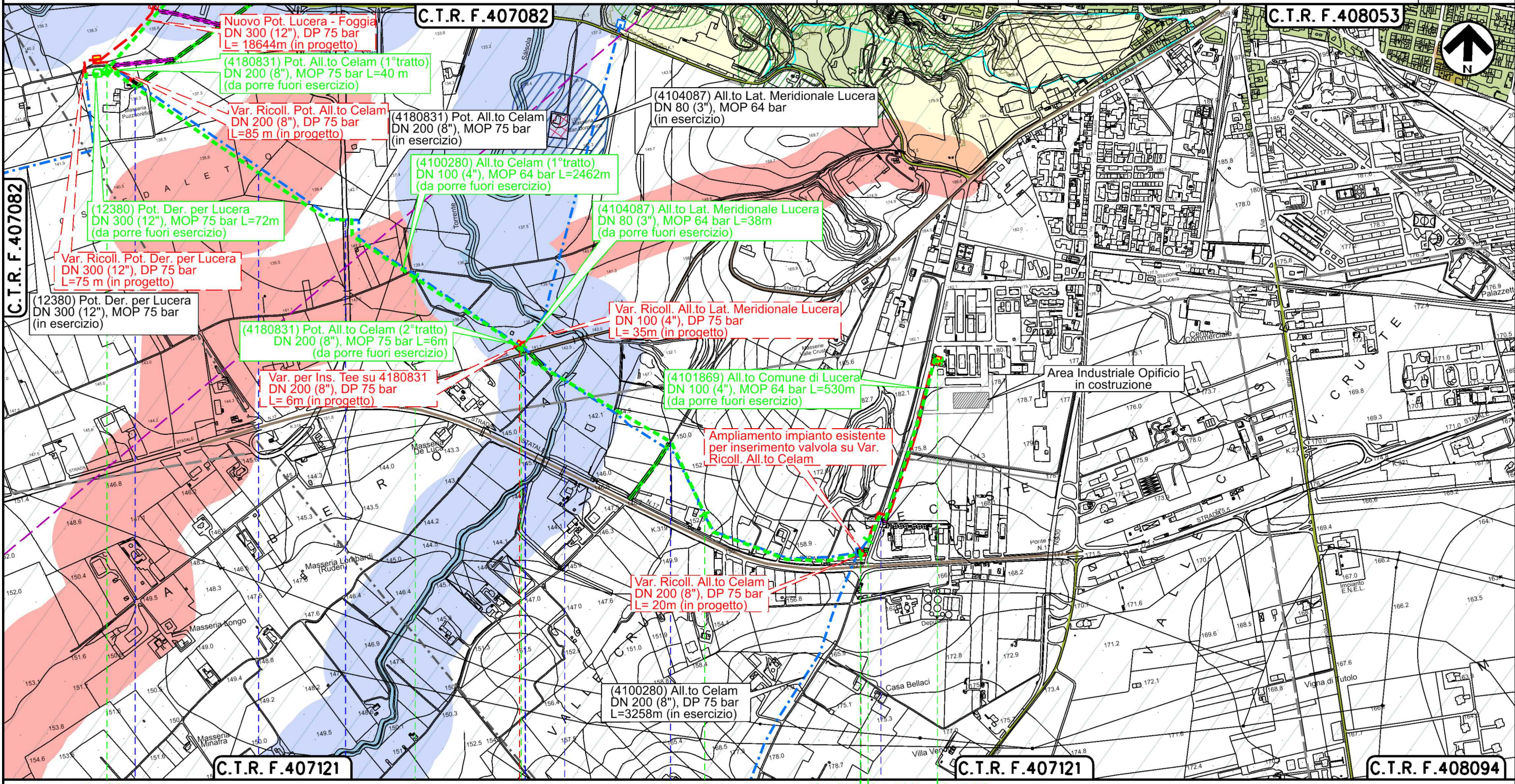
Il presente disegno è di proprietà aziendale - La Società tutelerà i propri diritti a termine di legge.



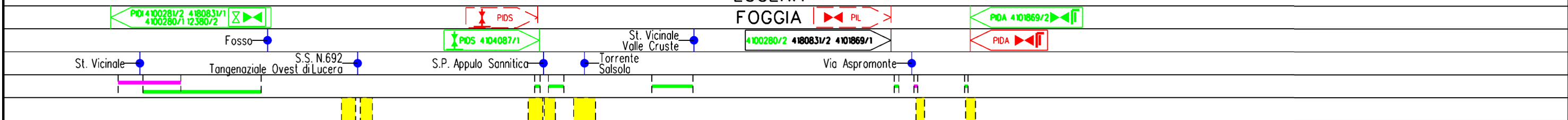
Dismissione metanodotti: (4100281) Der. per Lucera DN 200(8"), (4100369) All.to Zuccherificio Eridania DN 200(8"), (4100280) All.to Celam DN 100(4"), (4101869) All.to Comune di Lucera DN100(4"), (4103731) All.to Fornaci Fiamma DN 100(4") ,(4103798) Col. Centrale Gas Reggente Lucera DN 200(8") e opere connesse

2	09/02/2023	AGGIORNAMENTO EMISSIONE PER PERMESSI	L.FALCETELLI	F.VITALI	G.CICCARELLI	Foglio <b>9</b> di 13 Scala <b>1:10000</b>
1	21/12/2022	EMISSIONE PER PERMESSI	L.FALCETELLI	F.VITALI	M.BEGINI	
INDICE	DATA	REVISIONI	ELABORATO	VERIFICATO	APPROVATO	
			 		Dis. RIM-SR-D-95220	
			R.i.F.TM: 011-PJM4-017-90-DT-D-9522		Comm. N. 106/2023	

## STRUMENTI DI TUTELA E PIANIFICAZIONE REGIONALE RIMOZIONE CONDOTTE



LUCERA  
FOGGIA



Il presente disegno è di proprietà aziendale - La Società tutelerà i propri diritti a termine di legge.



Dismissione metanodotti: (4100281) Der. per Lucera DN 200(8"), (4100369) All.to Zuccherificio Eridania DN 200(8"), (4100280) All.to Celam DN 100(4"), (4101869) All.to Comune di Lucera DN100(4"), (4103731) All.to Fornaci Fiamma DN 100(4") ,(4103798) Col. Centrale Gas Reggente Lucera DN 200(8") e opere connesse

2	09/02/2023	AGGIORNAMENTO EMISSIONE PER PERMESSI	L.FALCETELLI	F.VITALI	G.CICCARELLI		
1	21/12/2022	EMISSIONE PER PERMESSI	L.FALCETELLI	F.VITALI	M.BEGINI		
INDICE	DATA	R E V I S I O N I			ELABORATO	VERIFICATO	APPROVATO

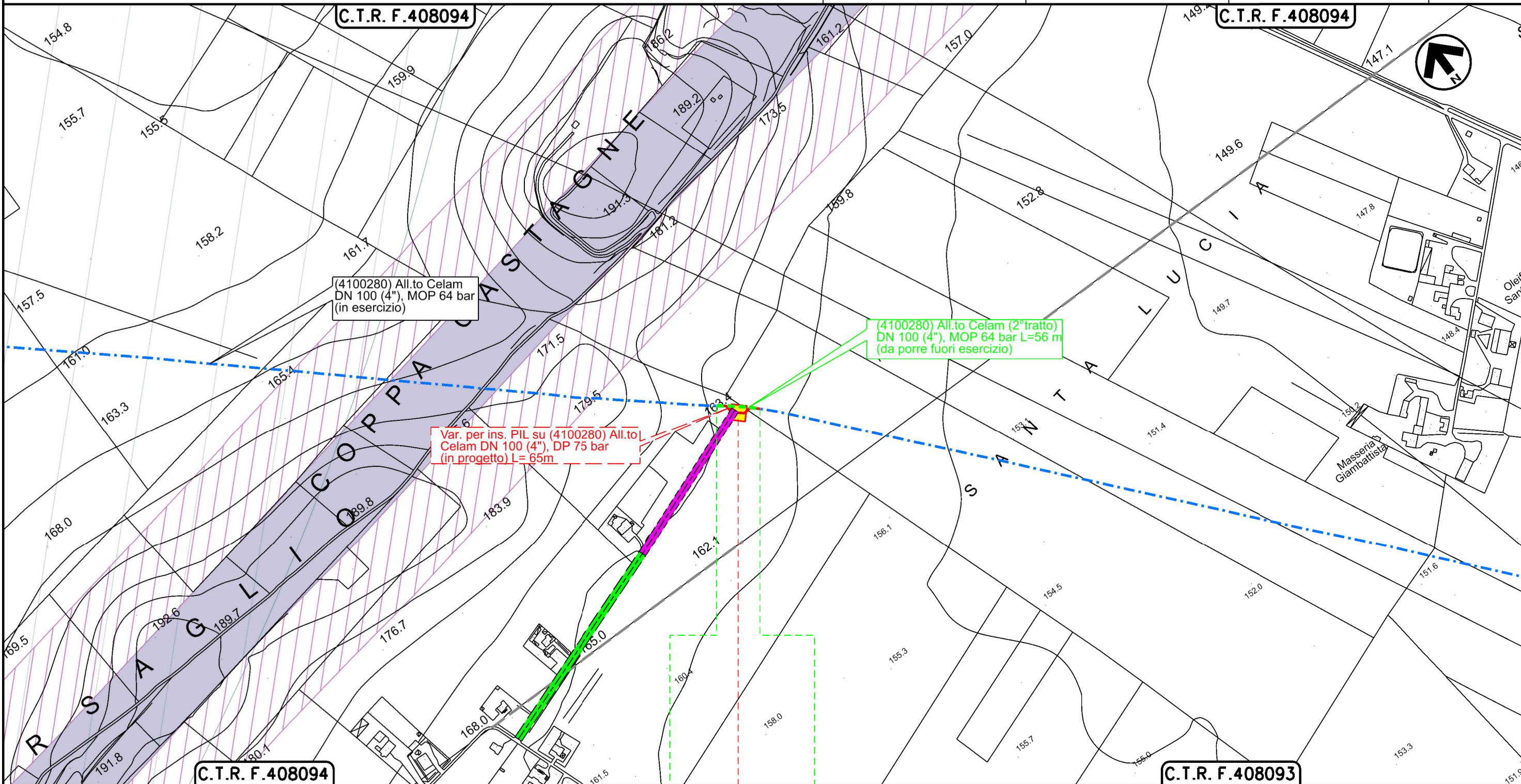
Foglio  
10  
di 13  
Scala  
1:5000

**STRUMENTI DI TUTELA E PIANIFICAZIONE REGIONALE  
RIMOZIONE CONDOTTE**



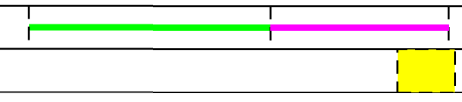
R.i.f.TFM: 011-PJM4-017-90-DT-D-9522

Dis. RIM-SR-D-95220  
Comm. NQ/R21032



0+000      0+056

LUCERA  
FOGGIA



Il presente disegno è di proprietà aziendale - La Società tutelera i propri diritti a termine di legge.



Dismissione metanodotti: (4100281) Der. per Lucera DN 200(8"), (4100369) All.to Zuccherificio Eridania DN 200(8"), (4100280) All.to Celam DN 100(4"), (4101869) All.to Comune di Lucera DN100(4"), (4103731) All.to Fornaci Fiamma DN 100(4"), (4103798) Col. Centrale Gas Reggente Lucera DN 200(8") e opere connesse

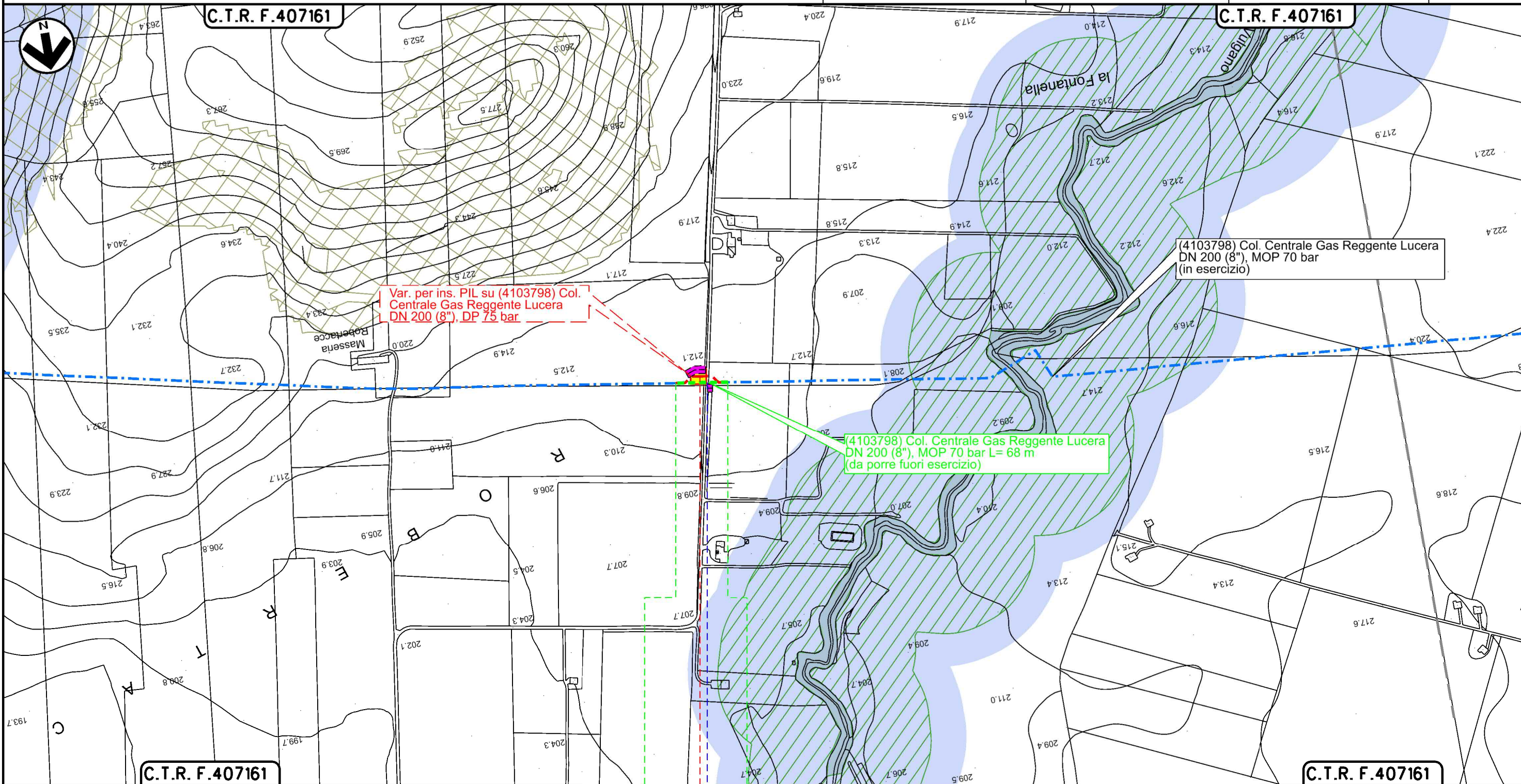
2	09/02/2023	AGGIORNAMENTO EMISSIONE PER PERMESSI	L.FALCETELLI	F.VITALI	G.CICCARELLI		
1	21/12/2022	EMISSIONE PER PERMESSI	L.FALCETELLI	F.VITALI	M.BEGINI		
INDICE	DATA	R E V I S I O N I			ELABORATO	VERIFICATO	APPROVATO

Foglio  
**11**  
di 13  
Scala  
**1:5000**

**STRUMENTI DI TUTELA E PIANIFICAZIONE REGIONALE  
RIMOZIONE CONDOTTE**



Dis. **RIM-SR-D-95220**  
Comm. **NQ/R21032**



Var. per ins. PIL su (4103798) Col. Centrale Gas Reggente Lucera DN 200 (8"), DP 75 bar

(4103798) Col. Centrale Gas Reggente Lucera DN 200 (8"), MOP 70 bar L= 68 m (da porre fuori esercizio)

(4103798) Col. Centrale Gas Reggente Lucera DN 200 (8"), MOP 70 bar (in esercizio)

0+000      0+068

**LUCERA  
FOGGIA**



Strada

Il presente disegno è di proprietà aziendale - La Società tutelerà i propri diritti a termine di legge.



Dismissione metanodotti: (4100281) Der. per Lucera DN 200(8"), (4100369) All.to Zuccherificio Eridania DN 200(8"), (4100280) All.to Celam DN 100(4"), (4101869) All.to Comune di Lucera DN100(4"), (4103731) All.to Fornaci Fiamma DN 100(4") ,(4103798) Col. Centrale Gas Reggente Lucera DN 200(8") e opere connesse

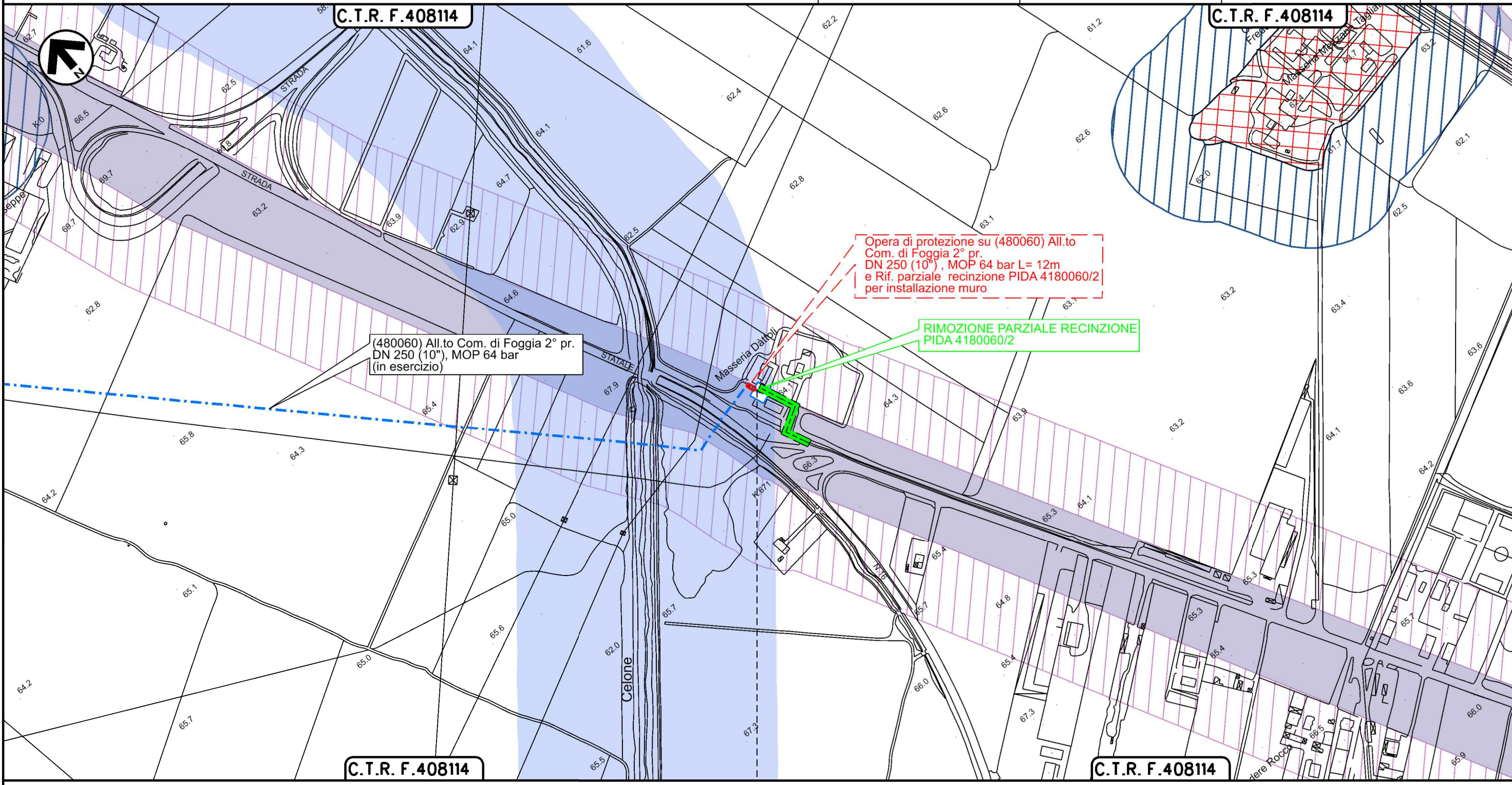
2	09/02/2023	AGGIORNAMENTO EMISSIONE PER PERMESSI	L.FALCETELLI	F.VITALI	G.CICCARELLI
1	21/12/2022	EMISSIONE PER PERMESSI	L.FALCETELLI	F.VITALI	M.BEGINI
INDICE	DATA	R E V I S I O N I			
		ELABORATO	VERIFICATO	APPROVATO	

Foglio  
12  
di 13  
Scala  
1:5000

**STRUMENTI DI TUTELA E PIANIFICAZIONE REGIONALE  
RIMOZIONE CONDOTTE**



Dis. RIM-SR-D-95220  
Comm. NQ/R21032



(480060) All.to Com. di Foggia 2° pr.  
DN 250 (10"), MOP 64 bar  
(in esercizio)

Opera di protezione su (480060) All.to  
Com. di Foggia 2° pr.  
DN 250 (10"), MOP 64 bar L= 12m  
e Rif. parziale recinzione PIDA 4180060/2  
per installazione muro

RIMOZIONE PARZIALE RECINZIONE  
PIDA 4180060/2

Il presente disegno è di proprietà aziendale - La Società tutelerà i propri diritti a termine di legge.

FOGGIA  
FOGGIA

PIDA 4180060/2  
RIMOZIONE PARZIALE RECINZIONE














## STRUMENTI DI TUTELA E PIANIFICAZIONE REGIONALE RIMOZIONE CONDOTTE

### LEGENDA




















#### SIMBOLOGIA CARTOGRAFICA

- |   |  |
|---|--|
|  Metanodotto in progetto                           |  Altri metanodotti in progetto                             |
|  Metanodotti in esercizio                          |  Altri metanodotti esistenti                               |
|  Metanodotti da porre fuori esercizio e recuperare |  Gallerie, Tunnel, Mini-Microtunnel, Raise Boring e T.O.C. |
|  Aree impianti stacco-terminale in progetto        |  Impianti di linea in progetto                             |
|  Aree impianti stacco-terminale esistenti          |  Impianti di linea su rete in esercizio                    |
|  Strade di accesso provvisorio                     |  Impianti di linea da porre fuori esercizio e recuperare   |
|  Strada di accesso all'impianto                    |  Piazzola di stoccaggio tubazioni                          |
|  Adeguamento strade esistenti                      |  Strade di recente realizzazione                           |
|  Limite sovrapposizione fogli                      |  Aerogeneratore in progetto                                |
|   |  Fascia di rispetto dall'aerogeneratore                    |





#### SIMBOLOGIA MECCANICA

-  Punto di intercettazione di linea (P.I.L.)
-  Punto di intercettazione di derivazione importante (P.I.D.I.)
-  Punto di intercettazione di derivazione semplice con stacco da P.I.L. (P.I.D.S.)
-  Punto di intercettazione e derivazione semplice con stacco da Linea (P.I.D.S.)
-  Punto di intercettazione con discaggio di allacciamento (P.I.D.A.)
-  Punto predisposto per il discaggio di allacciamento (P.P.D.A.)
-  Punto di sezionamento elettrico terminale (P.S.E.T.)
-  Stazione predisposta per lancio e ricevimento PIG
-  Impianto di riduzione/regolazione della pressione

#### SIMBOLOGIA CARTOGRAFICA

-  UCP-Versanti art. 53 NTA PPTR
-  UCP-Reticolo idrografico di connessione della R.E.R. (100m) art.47 NTA PPTR
-  UCP-Prati e pascoli naturali art.66 NTA PPTR
-  UCP-Formazioni arbustizie in evoluzione naturale art.66 NTA PPTR
-  UCP-Aree di rispetto dei boschi (100m-50m-20m) art.63 NTA PPTR
- UCP-Testimonianze della Stratificazione insediativa:
  -  -segnalazioni architettoniche e segnalazioni archeologiche art.81 co. 2 e 3 NTA PPTR
  -  -aree appartenenti alla rete dei tratturi art.81 co. 2 e 3 NTA PPTR
  -  -aree a rischio archeologico art.81 co. 3 ter NTA PPTR
- UCP-Aree di rispetto delle componenti culturali e insediative (100m-30m):
  -  -area di rispetto rete tratturi art.82 NTA PPTR
  -  -area di rispetto siti storico culturali art.82 NTA PPTR
-  UCP-Paesaggi rurali art.83 NTA PPTR
-  UCP-Strade a valenza paesaggistica art.88 NTA PPTR
-  UCP-Strade panoramiche art.88 NTA PPTR
-  UCP-Coni visuali art.88 NTA PPTR
-  UCP-Citta' consolidata art.76 NTA PPTR
-  UCP-Aree soggette a vincolo idrogeologico art.42 NTA PPTR
-  BP-Fiumi, torrenti corsi d'acqua iscritti negli elenchi delle acque pubbliche (150m) art. 46 NTA PPTR
-  BP-Boschi art. 58 NTA PPTR
-  BP-Immobili e aree di notevole interesse pubblico art. 75 NTA PPTR

Il presente disegno è di proprietà aziendale - La Società tutelerà i propri diritti a termine di legge.

Progressiva chilometrica	N.	
Comuni		
Province		
Impianti		
Attraversamenti	TIPOLOGIA ATTRAVERSATA (SS n. **, corso d'acqua, ferrovia, ecc.)	
Strade - Piste - Piazzole tubazioni	ACCESSO IMPIANTI 	ADEGUAMENTI STRADE 
Fascia di lavoro	ALLARGATA 	RIDOTTA 