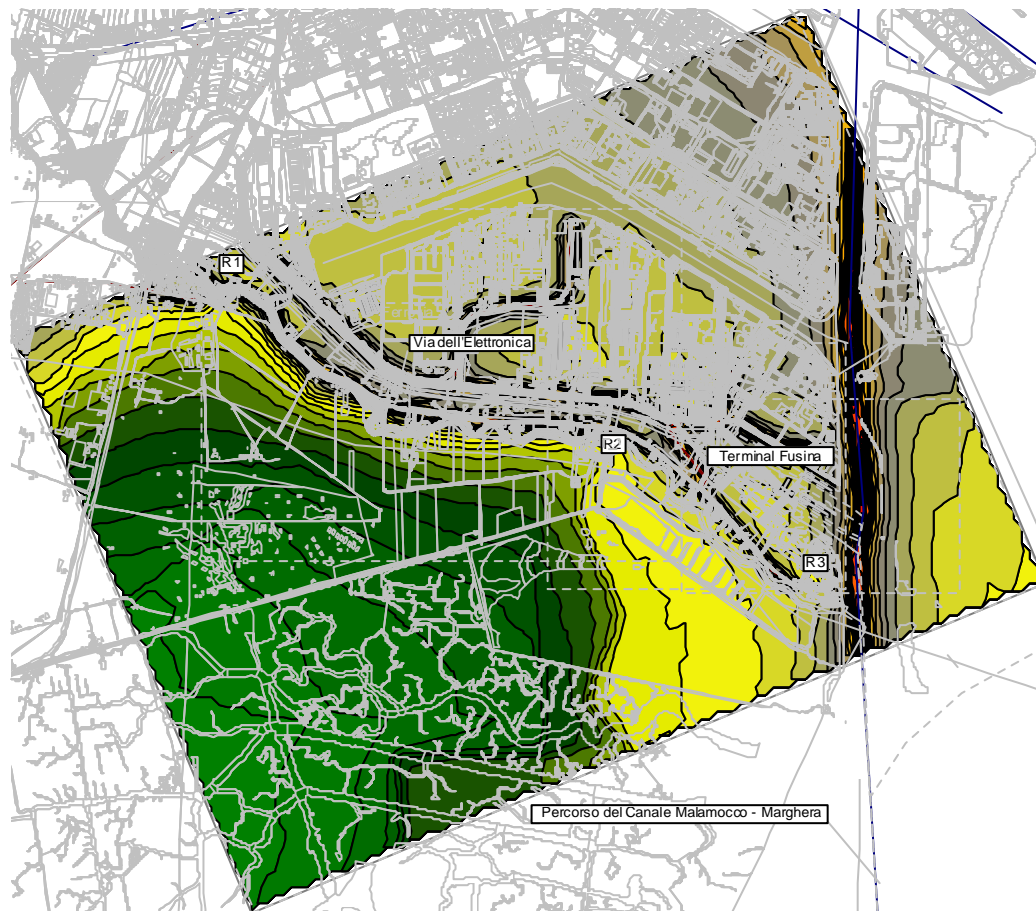


Ubicazione:  
**REGIONE VENETO**  
**CITTÀ METROPOLITANA DI VENEZIA**  
**COMUNE DI VENEZIA**

Committente:  
**AdSPMAS - Porto di Venezia**  
*Santa Marta,*  
*Fabbricato 13 - 30123 Venezia*

Progetto:  
**TERMINAL AUTOSTRADE DEL MARE - PIATTAFORMA LOGISTICA FUSINA**

Titolo documento:  
**QUADRANTE 1/4 FAT R DAY**  
**MAPPA DELLA RUMOROSITÀ RESIDUA DI FATTO IN PERIODO DIURNO - TERMINAL NON ATTIVO COMPRESIVO DEL TRAFFICO STRADALE, FERROVIARIO E NAVALE**

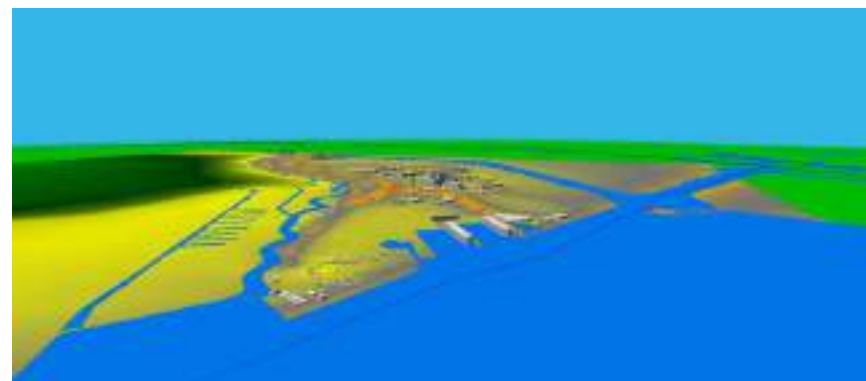


MAPPA DEL RUMORE

SCALA 1:32.500

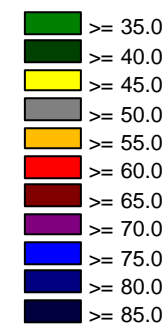


UBICAZIONE PLANIMETRICA



VISTA 3D

Legenda:



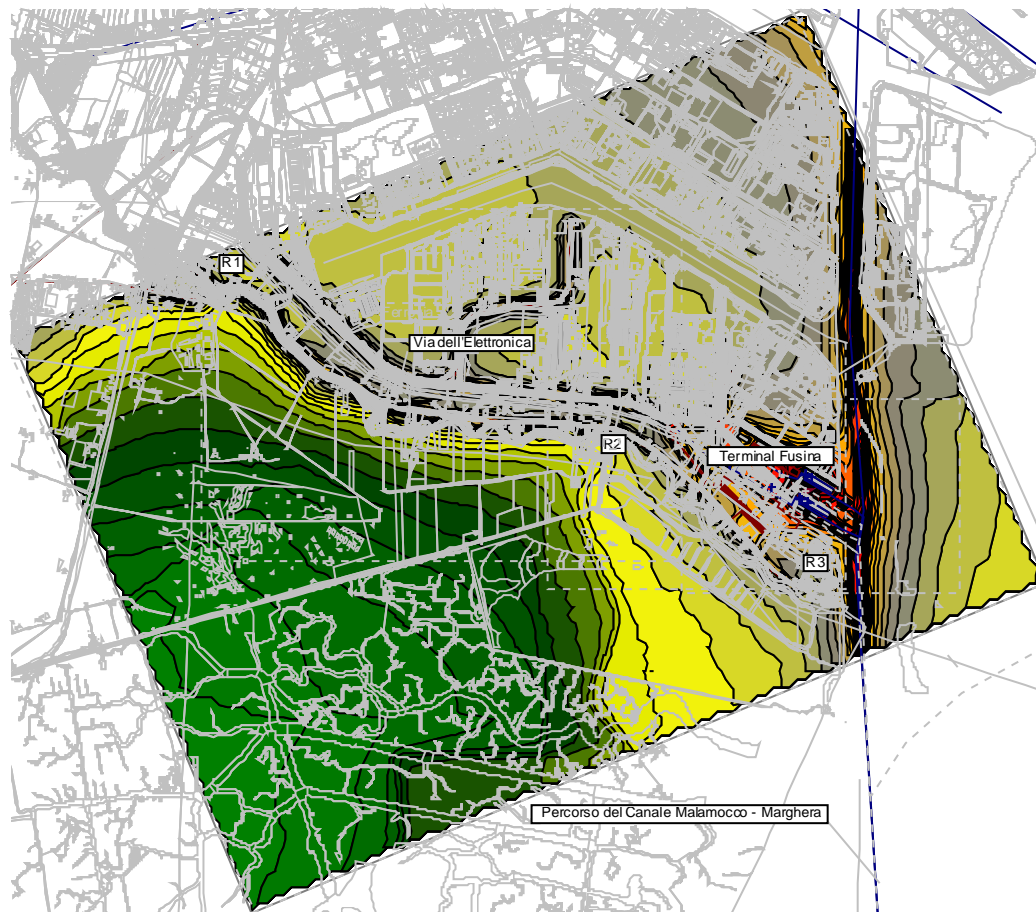
00	31.03.2023	ALLEGATO 4
REV.	DATA	OGGETTO
D. CARPANESE	M. GALLO	G. MORASCHI
REDAZIONE	VERIFICA	APPROVAZIONE

Ubicazione:  
**REGIONE VENETO**  
**CITTÀ METROPOLITANA DI VENEZIA**  
**COMUNE DI VENEZIA**

Committente:  
**AdSPMAS - Porto di Venezia**  
*Santa Marta,*  
*Fabbricato 13 - 30123 Venezia*

Progetto:  
**TERMINAL AUTOSTRADE DEL MARE - PIATTAFORMA LOGISTICA FUSINA**

Titolo documento:  
**QUADRANTE 1/4 FAT A DAY**  
**MAPPA DELLA RUMOROSITÀ AMBIENTALE DI FATTO IN PERIODO DIURNO - TERMINAL ATTIVO COMPRESIVO DEL TRAFFICO STRADALE, FERROVIARIO E NAVALE**

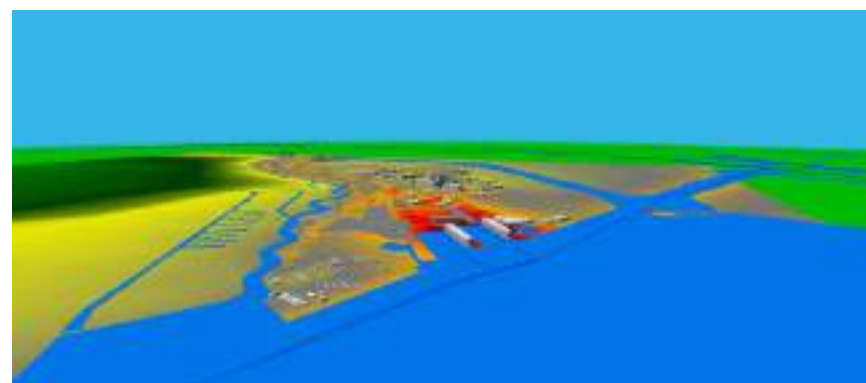


MAPPA DEL RUMORE

SCALA 1:32.500

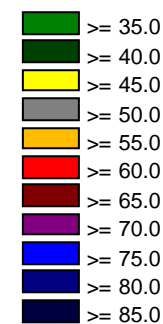


UBICAZIONE PLANIMETRICA



VISTA 3D

Legenda:



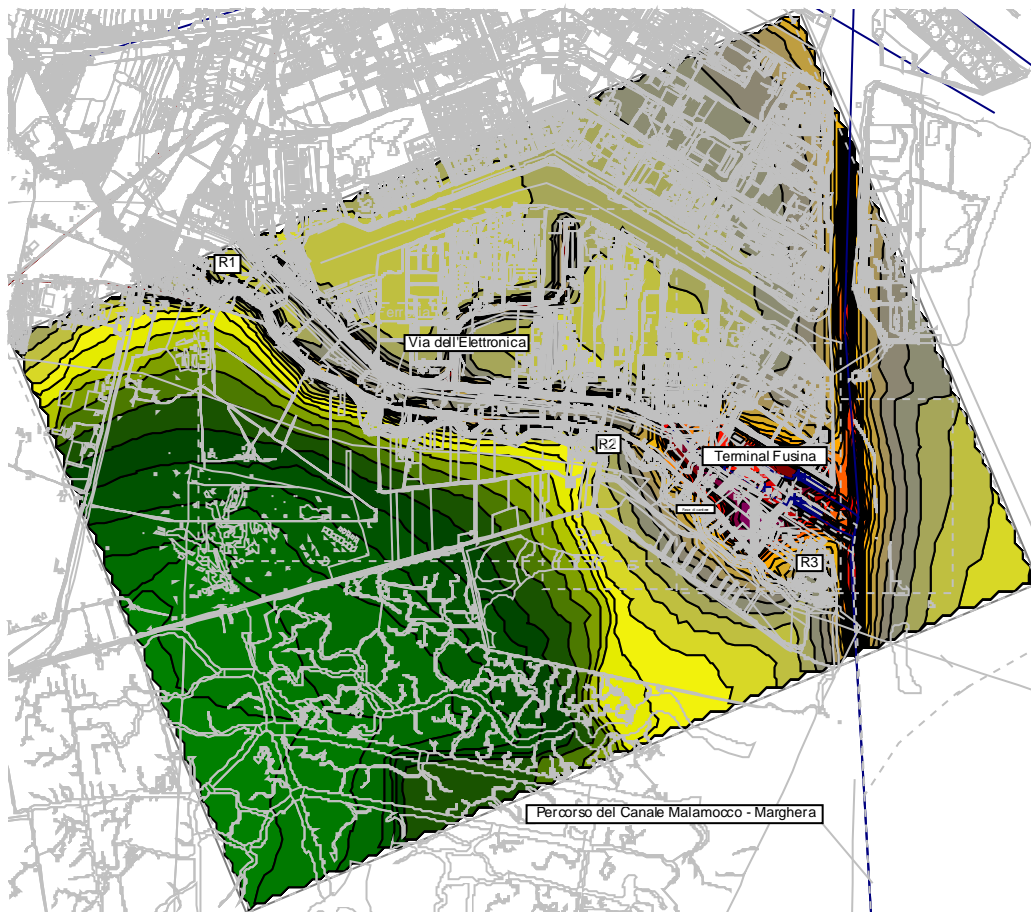
00	31.03.2023	ALLEGATO 4
REV.	DATA	OGGETTO
D. CARPANESE	M. GALLO	G. MORASCHI
REDAZIONE	VERIFICA	APPROVAZIONE

Ubicazione:  
**REGIONE VENETO**  
**CITTÀ METROPOLITANA DI VENEZIA**  
**COMUNE DI VENEZIA**

Committente:  
**AdSPMAS - Porto di Venezia**  
*Santa Marta,*  
*Fabbricato 13 - 30123 Venezia*

Progetto:  
**TERMINAL AUTOSTRADE DEL MARE - PIATTAFORMA LOGISTICA FUSINA**

Titolo documento:  
**QUADRANTE 1/4 PRO C DAY**  
**MAPPA DELLA RUMOROSITÀ AMBIENTALE CANTIERE DI PROGETTO IN PERIODO DIURNO - TERMINAL ATTIVO COMPRESIVO DEL TRAFFICO STRADALE, FERROVIARIO E NAVALE**

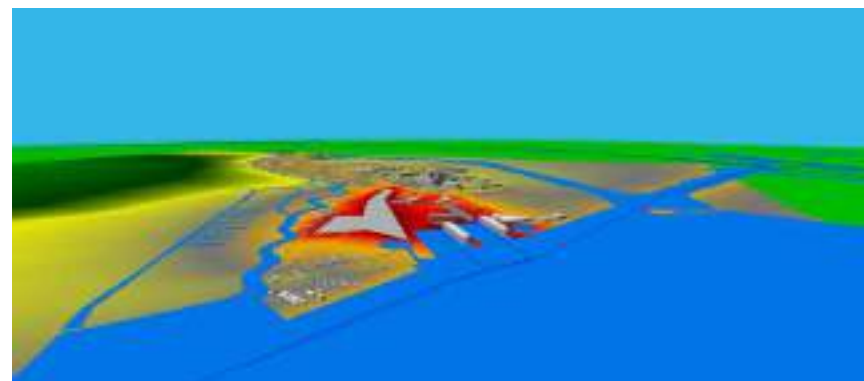


MAPPA DEL RUMORE

SCALA 1:32.500

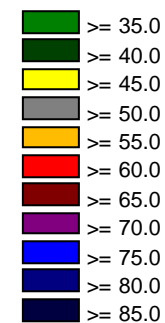


UBICAZIONE PLANIMETRICA



VISTA 3D

Legenda:



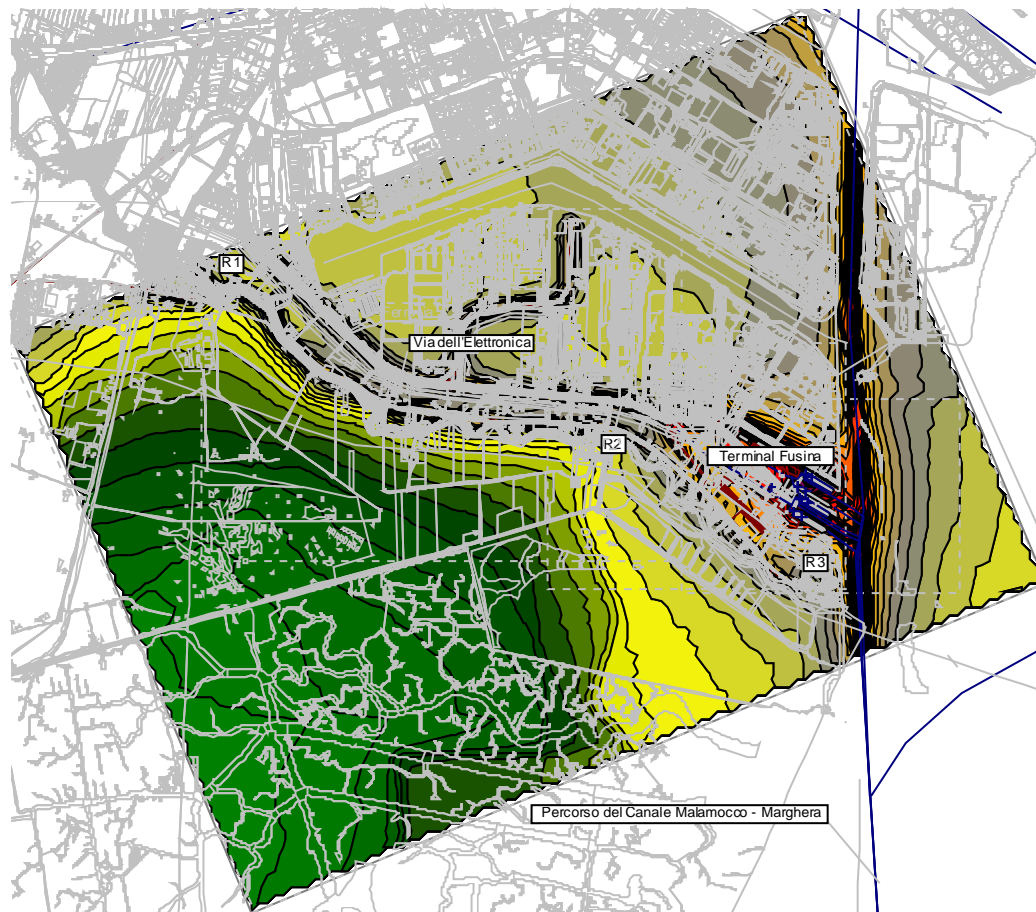
00	31.03.2023	ALLEGATO 4
REV.	DATA	OGGETTO
D. CARPANESE	M. GALLO	G. MORASCHI
REDAZIONE	VERIFICA	APPROVAZIONE

Ubicazione:  
**REGIONE VENETO**  
**CITTÀ METROPOLITANA DI VENEZIA**  
**COMUNE DI VENEZIA**

Committente:  
**AdSPMAS - Porto di Venezia**  
*Santa Marta,*  
*Fabbricato 13 - 30123 Venezia*

Progetto:  
**TERMINAL AUTOSTRADALE DEL MARE - PIATTAFORMA LOGISTICA FUSINA**

Titolo documento:  
**QUADRANTE 1/4 PRO E DAY**  
**MAPPA DELLA RUMOROSITÀ AMBIENTALE ESERCIZIO DI PROGETTO IN PERIODO DIURNO - TERMINAL ATTIVO COMPRESIVO DEL TRAFFICO STRADALE, FERROVIARIO E NAVALE**

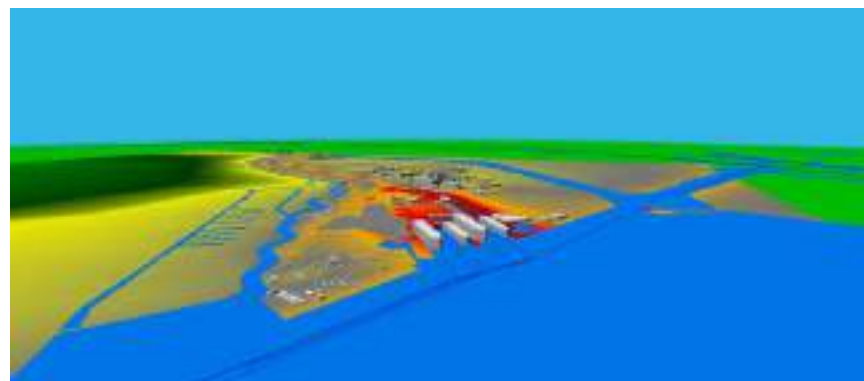


MAPPA DEL RUMORE

SCALA 1:32.500

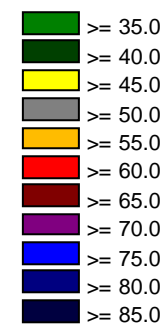


UBICAZIONE PLANIMETRICA



VISTA 3D

Legenda:



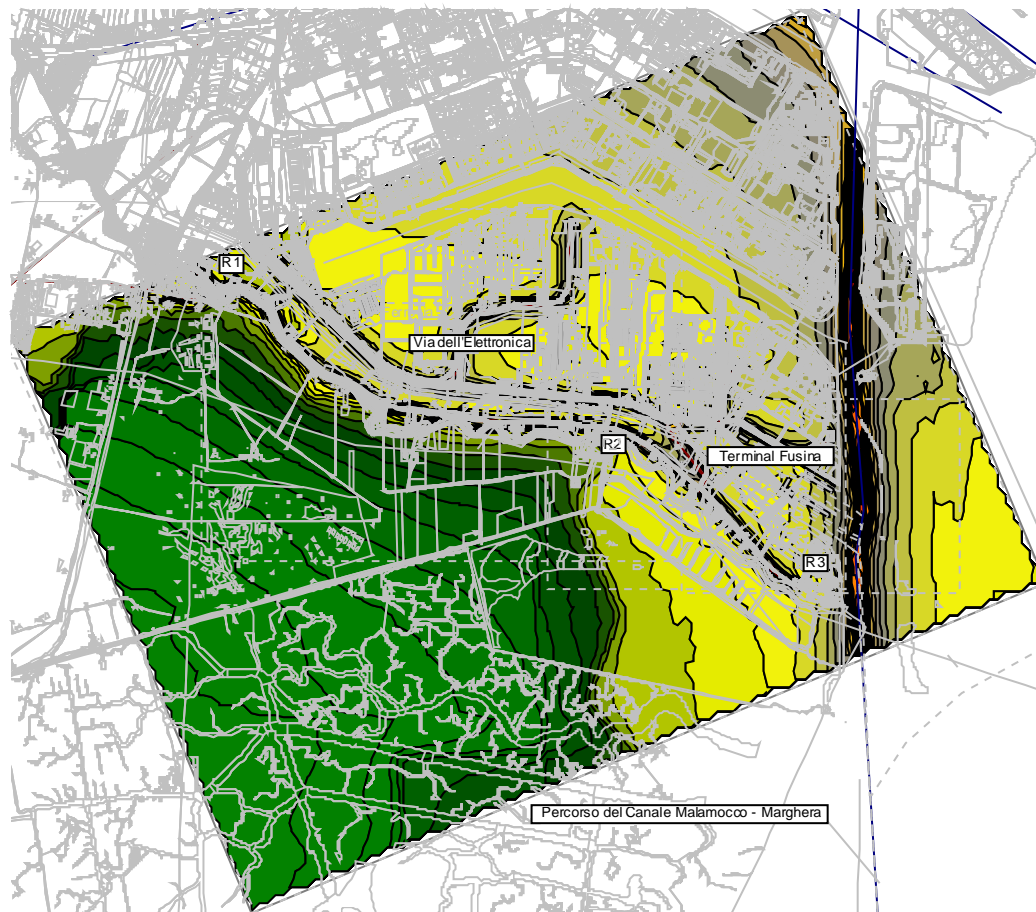
00	31.03.2023	ALLEGATO 4
REV.	DATA	OGGETTO
D. CARPANESE	M. GALLO	G. MORASCHI
REDAZIONE	VERIFICA	APPROVAZIONE

Ubicazione:  
**REGIONE VENETO**  
**CITTÀ METROPOLITANA DI VENEZIA**  
**COMUNE DI VENEZIA**

Committente:  
**AdSPMAS - Porto di Venezia**  
*Santa Marta,*  
*Fabbricato 13 - 30123 Venezia*

Progetto:  
**TERMINAL AUTOSTRADE DEL MARE - PIATTAFORMA LOGISTICA FUSINA**

Titolo documento:  
**QUADRANTE 1/4 FAT R NGT**  
**MAPPA DELLA RUMOROSITÀ RESIDUA DI FATTO IN PERIODO NOTTURNO - TERMINAL NON ATTIVO COMPRESIVO DEL TRAFFICO STRADALE, FERROVIARIO E NAVALE**

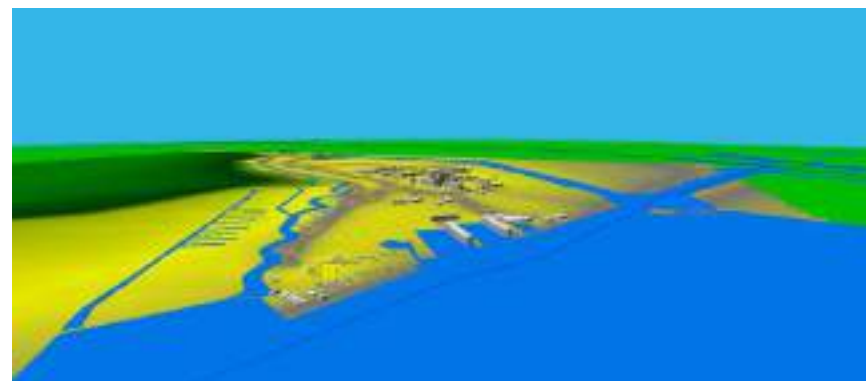


MAPPA DEL RUMORE

SCALA 1:32.500

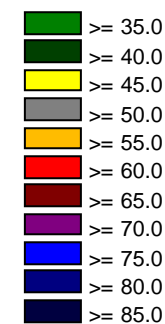


UBICAZIONE PLANIMETRICA



VISTA 3D

Legenda:



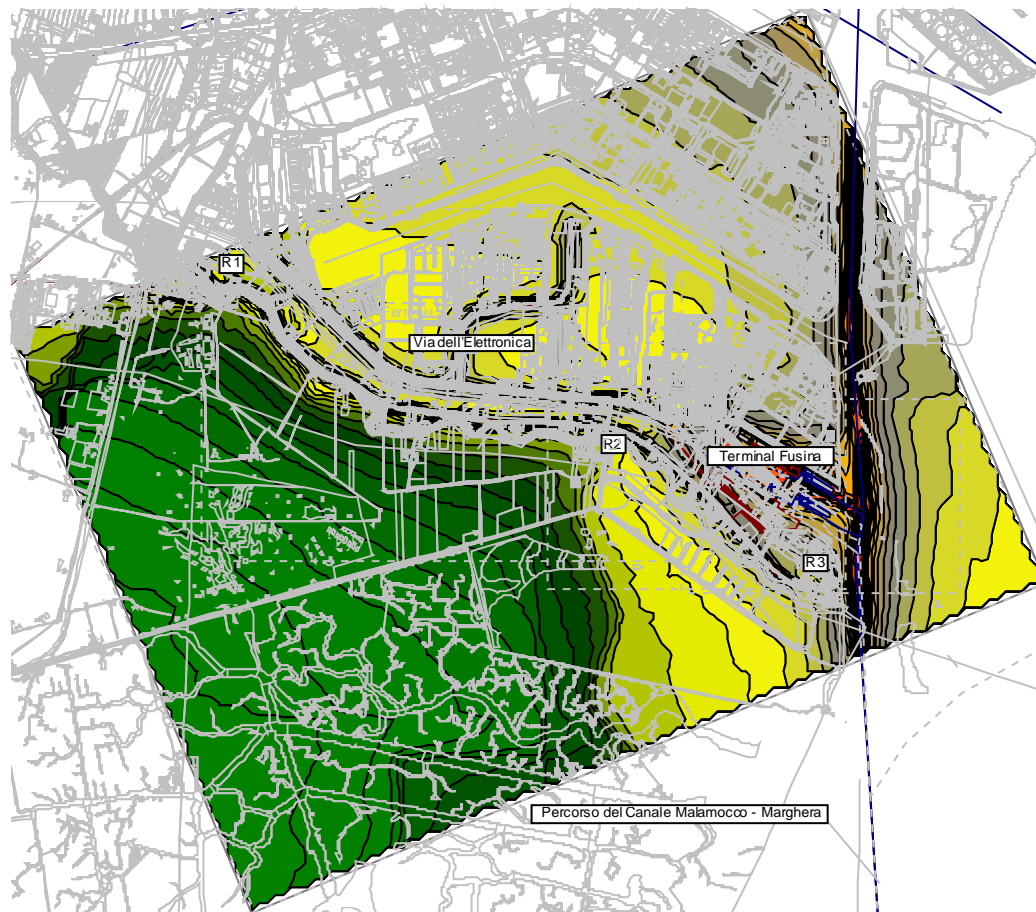
00	31.03.2023	ALLEGATO 4
REV.	DATA	OGGETTO
D. CARPANESE	M. GALLO	G. MORASCHI
REDAZIONE	VERIFICA	APPROVAZIONE

Ubicazione:  
**REGIONE VENETO**  
**CITTÀ METROPOLITANA DI VENEZIA**  
**COMUNE DI VENEZIA**

Committente:  
**AdSPMAS - Porto di Venezia**  
*Santa Marta,*  
*Fabbricato 13 - 30123 Venezia*

Progetto:  
**TERMINAL AUTOSTRADE DEL MARE - PIATTAFORMA LOGISTICA FUSINA**

Titolo documento:  
**QUADRANTE 1/4 FAT A NGT**  
**MAPPA DELLA RUMOROSITÀ AMBIENTALE DI FATTO IN PERIODO NOTTURNO - TERMINAL ATTIVO COMPRESIVO DEL TRAFFICO STRADALE, FERROVIARIO E NAVALE**

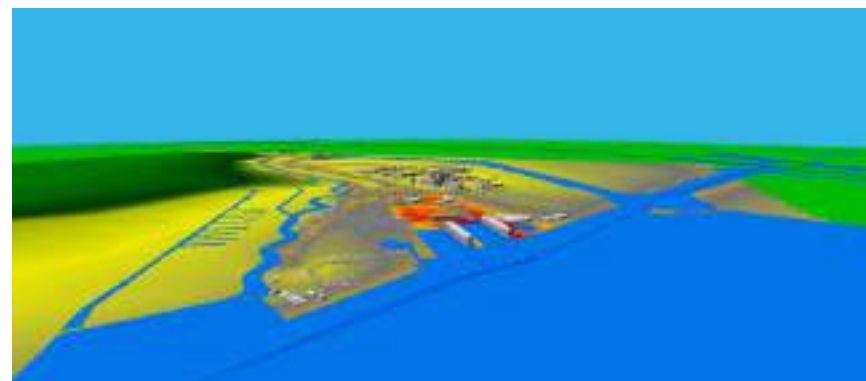


MAPPA DEL RUMORE

SCALA 1:32.500

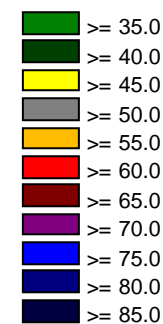


UBICAZIONE PLANIMETRICA



VISTA 3D

Legenda:



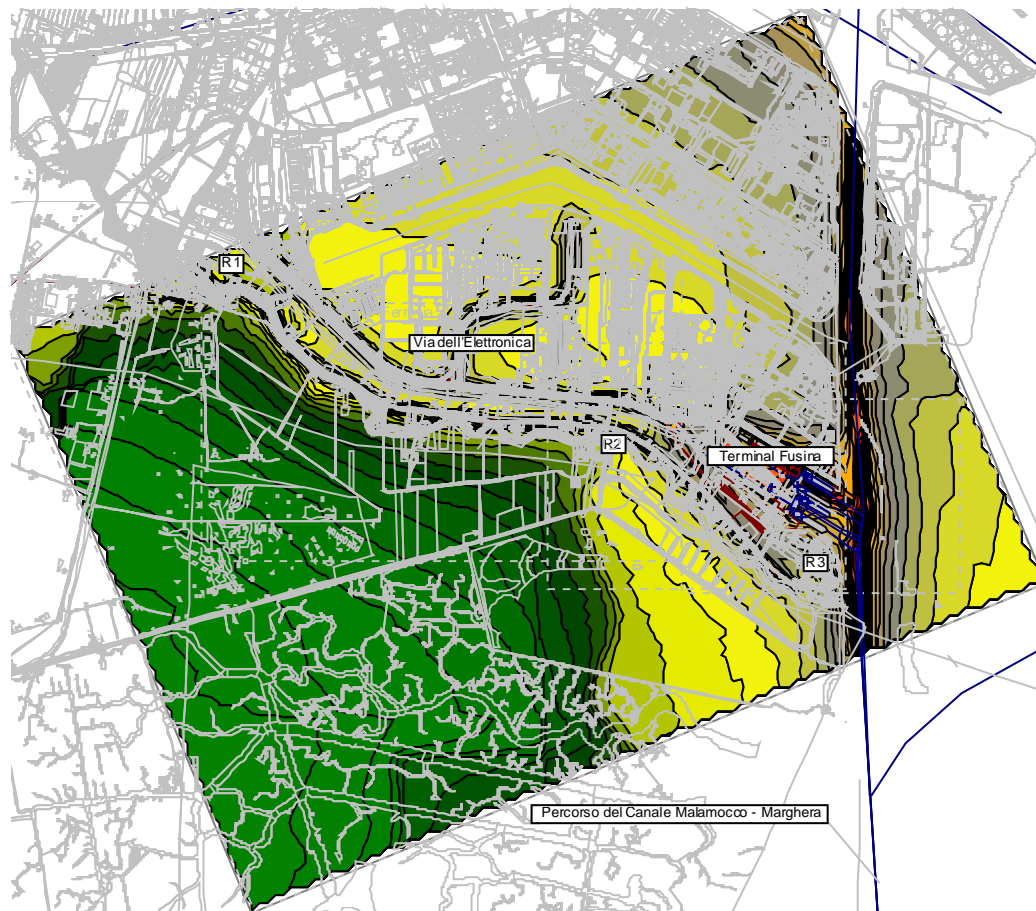
00	31.03.2023	ALLEGATO 4
REV.	DATA	OGGETTO
D. CARPANESE	M. GALLO	G. MORASCHI
REDAZIONE	VERIFICA	APPROVAZIONE

Ubicazione:  
**REGIONE VENETO**  
**CITTÀ METROPOLITANA DI VENEZIA**  
**COMUNE DI VENEZIA**

Committente:  
**AdSPMAS - Porto di Venezia**  
*Santa Marta,*  
*Fabbricato 13 - 30123 Venezia*

Progetto:  
**TERMINAL AUTOSTRADE DEL MARE - PIATTAFORMA LOGISTICA FUSINA**

Titolo documento:  
**QUADRANTE 1/4 PRO E NGT**  
**MAPPA DELLA RUMOROSITÀ AMBIENTALE ESERCIZIO DI PROGETTO IN PERIODO NOTTURNO - TERMINAL ATTIVO COMPRESIVO DEL TRAFFICO STRADALE, FERROVIARIO E NAVALE**

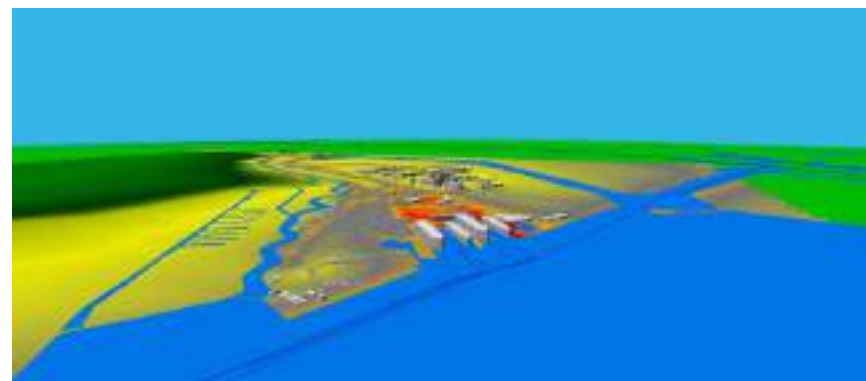


MAPPA DEL RUMORE

SCALA 1:32.500

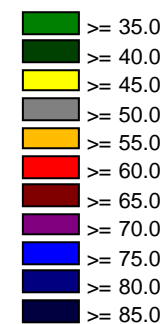


UBICAZIONE PLANIMETRICA



VISTA 3D

Legenda:



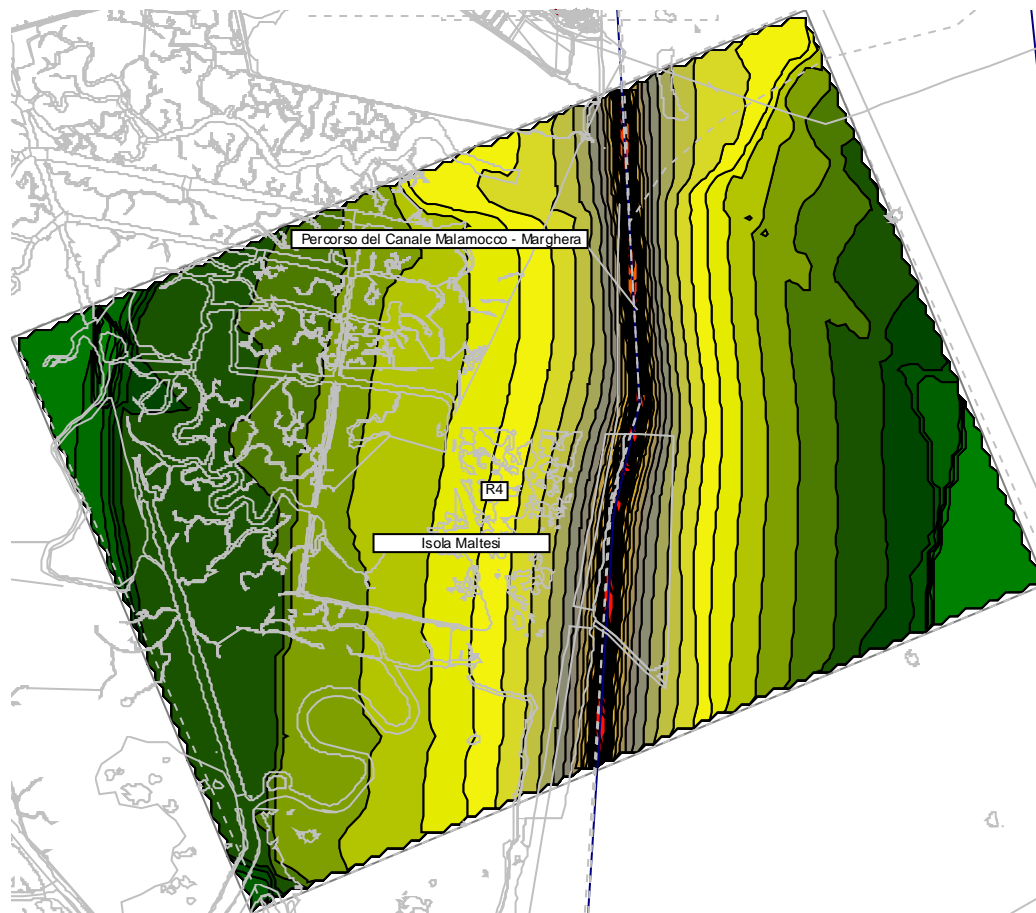
00	31.03.2023	ALLEGATO 4
REV.	DATA	OGGETTO
D. CARPANESE	M. GALLO	G. MORASCHI
REDAZIONE	VERIFICA	APPROVAZIONE

Ubicazione:  
**REGIONE VENETO**  
**CITTÀ METROPOLITANA DI VENEZIA**  
**COMUNE DI VENEZIA**

Committente:  
**AdSPMAS - Porto di Venezia**  
*Santa Marta,*  
*Fabbricato 13 - 30123 Venezia*

Progetto:  
**TERMINAL AUTOSTRADE DEL MARE - PIATTAFORMA LOGISTICA FUSINA**

Titolo documento:  
**QUADRANTE 2/4 FAT R DAY**  
**MAPPA DELLA RUMOROSITÀ RESIDUA DI FATTO IN PERIODO DIURNO - TERMINAL NON ATTIVO COMPRESIVO DEL TRAFFICO STRADALE, FERROVIARIO E NAVALE**

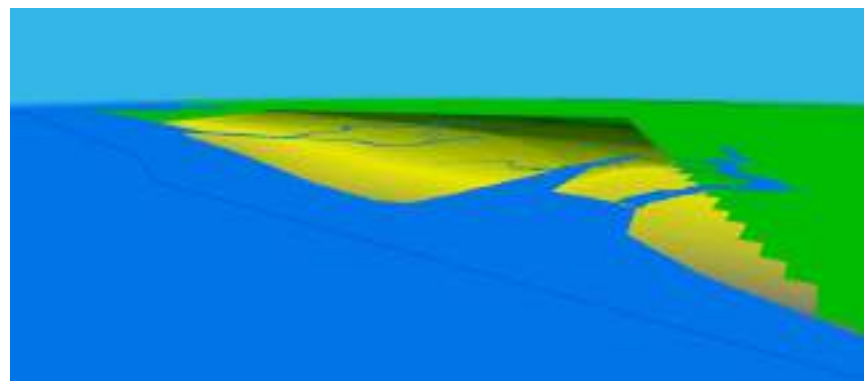


MAPPA DEL RUMORE

SCALA 1:32.500

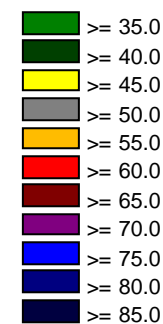


UBICAZIONE PLANIMETRICA



VISTA 3D

Legenda:



00	31.03.2023	ALLEGATO 4
REV.	DATA	OGGETTO
D. CARPANESE	M. GALLO	G. MORASCHI
REDAZIONE	VERIFICA	APPROVAZIONE

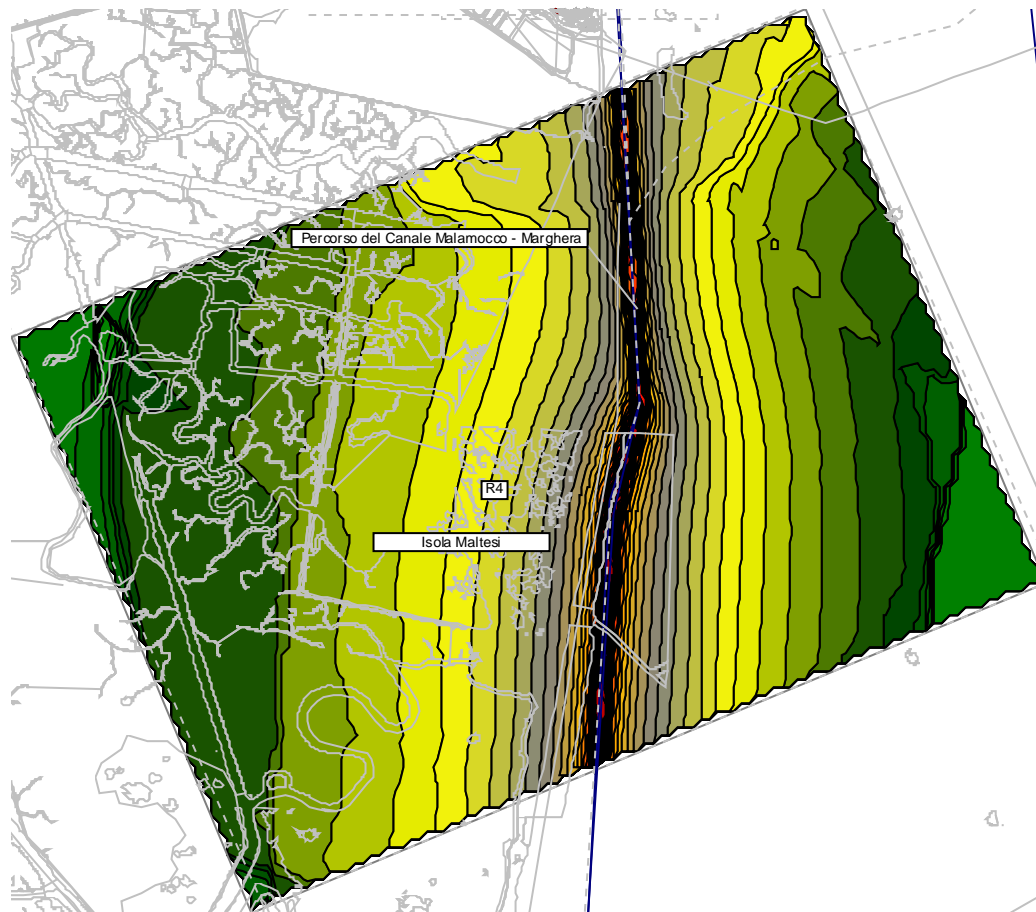


Ubicazione:  
**REGIONE VENETO**  
**CITTÀ METROPOLITANA DI VENEZIA**  
**COMUNE DI VENEZIA**

Committente:  
**AdSPMAS - Porto di Venezia**  
*Santa Marta,*  
*Fabbricato 13 - 30123 Venezia*

Progetto:  
**TERMINAL AUTOSTRADE DEL MARE - PIATTAFORMA LOGISTICA FUSINA**

Titolo documento:  
**QUADRANTE 2/4 FAT A DAY**  
**MAPPA DELLA RUMOROSITÀ AMBIENTALE DI FATTO IN PERIODO DIURNO - TERMINAL ATTIVO COMPRESIVO DEL TRAFFICO STRADALE, FERROVIARIO E NAVALE**

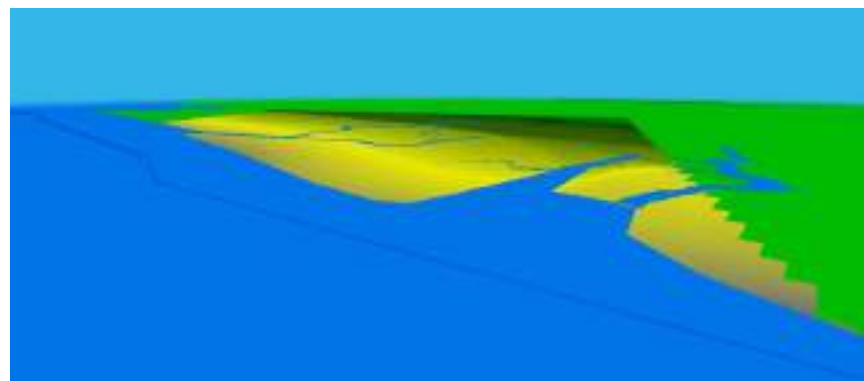


MAPPA DEL RUMORE

SCALA 1:32.500

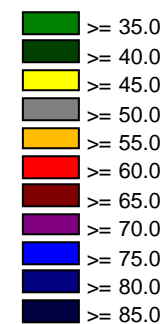


UBICAZIONE PLANIMETRICA



VISTA 3D

Legenda:



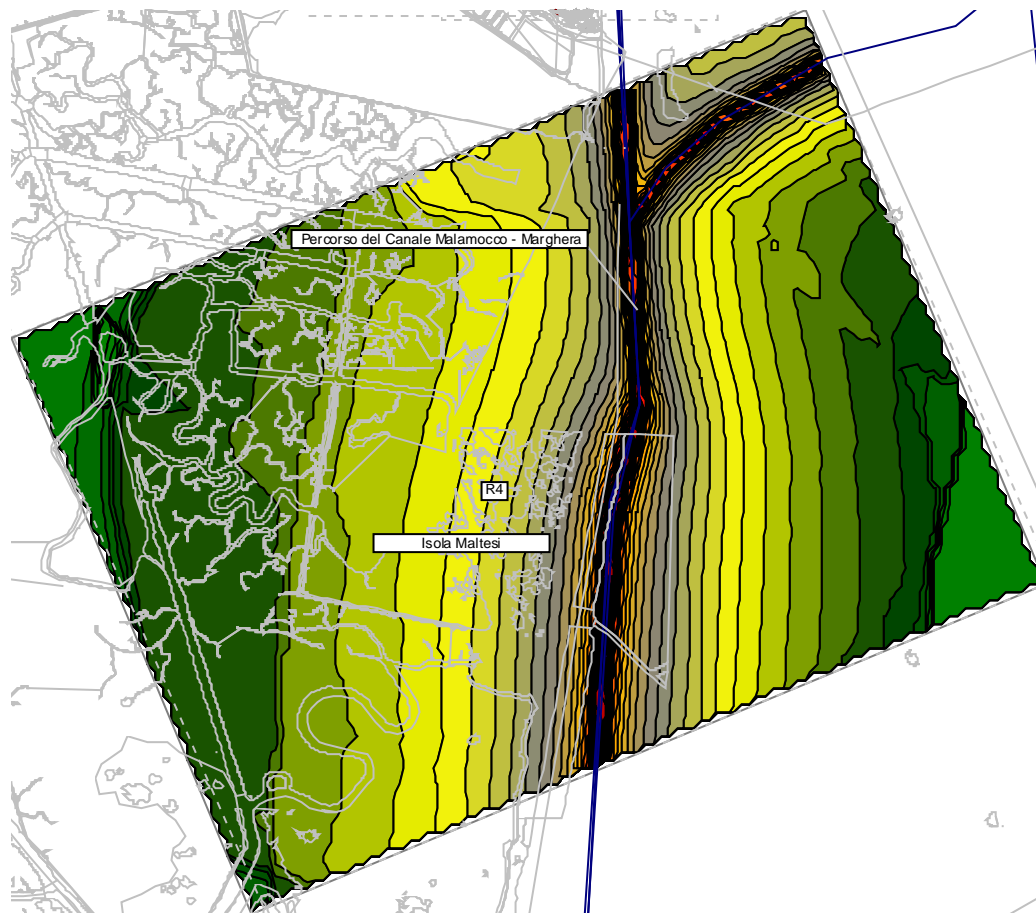
00	31.03.2023	ALLEGATO 4
REV.	DATA	OGGETTO
D. CARPANESE	M. GALLO	G. MORASCHI
REDAZIONE	VERIFICA	APPROVAZIONE

Ubicazione:  
**REGIONE VENETO**  
**CITTÀ METROPOLITANA DI VENEZIA**  
**COMUNE DI VENEZIA**

Committente:  
**AdSPMAS - Porto di Venezia**  
*Santa Marta,*  
*Fabbricato 13 - 30123 Venezia*

Progetto:  
**TERMINAL AUTOSTRADE DEL MARE - PIATTAFORMA LOGISTICA FUSINA**

Titolo documento:  
**QUADRANTE 2/4 PRO E DAY**  
**MAPPA DELLA RUMOROSITÀ AMBIENTALE ESERCIZIO DI PROGETTO IN PERIODO DIURNO - TERMINAL ATTIVO COMPRESIVO DEL TRAFFICO STRADALE, FERROVIARIO E NAVALE**

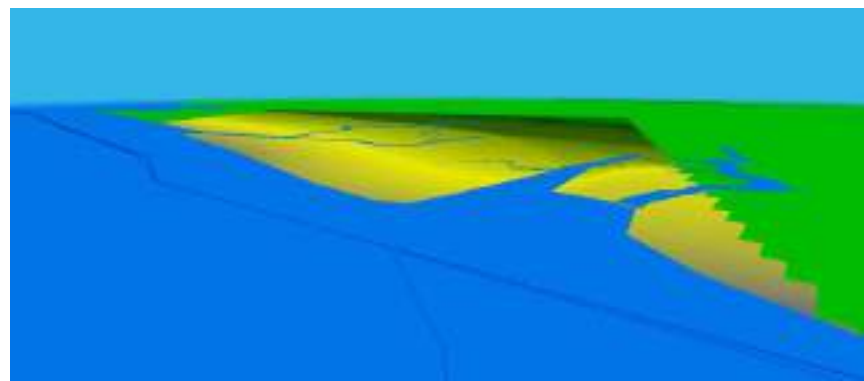


MAPPA DEL RUMORE

SCALA 1:32.500

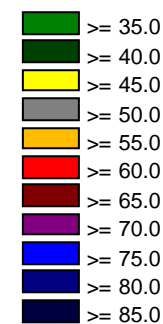


UBICAZIONE PLANIMETRICA



VISTA 3D

Legenda:



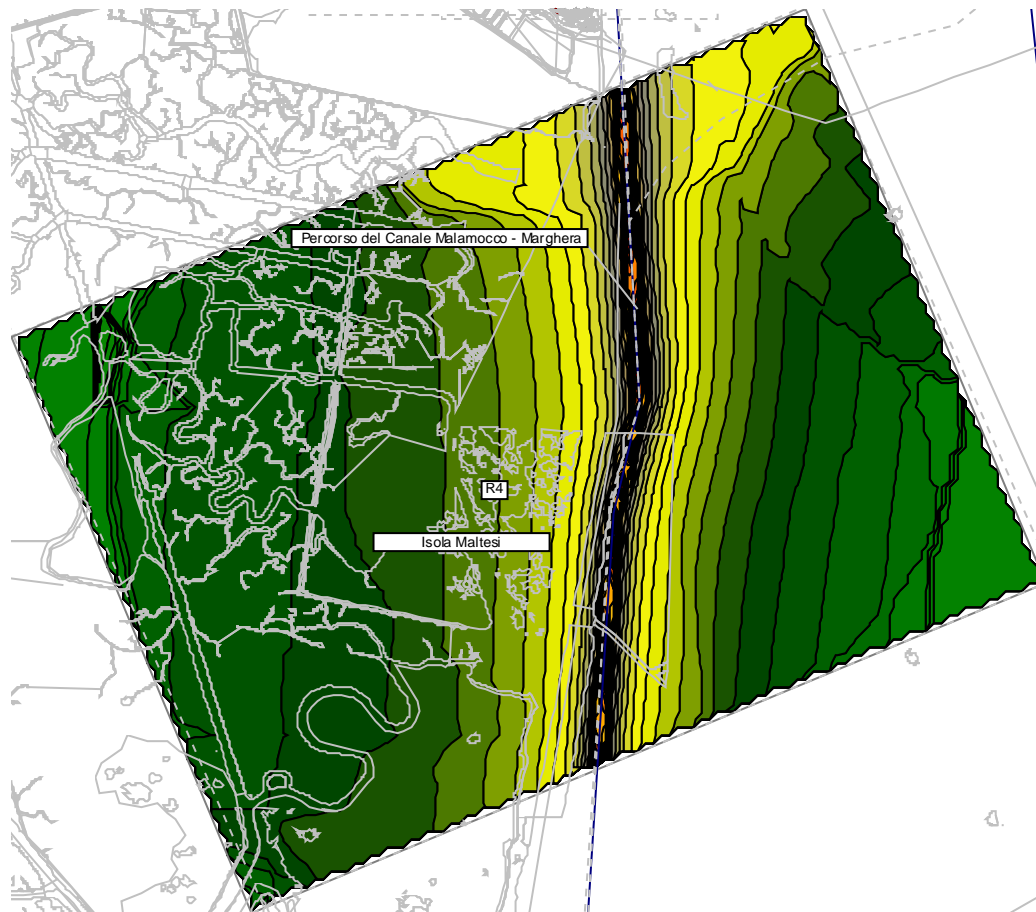
00	31.03.2023	ALLEGATO 4
REV.	DATA	OGGETTO
D. CARPANESE	M. GALLO	G. MORASCHI
REDAZIONE	VERIFICA	APPROVAZIONE

Ubicazione:  
**REGIONE VENETO**  
**CITTÀ METROPOLITANA DI VENEZIA**  
**COMUNE DI VENEZIA**

Committente:  
**AdSPMAS - Porto di Venezia**  
*Santa Marta,*  
*Fabbricato 13 - 30123 Venezia*

Progetto:  
**TERMINAL AUTOSTRADE DEL MARE - PIATTAFORMA LOGISTICA FUSINA**

Titolo documento:  
**QUADRANTE 2/4 FAT R NGT**  
**MAPPA DELLA RUMOROSITÀ RESIDUA DI FATTO IN PERIODO NOTTURNO - TERMINAL NON ATTIVO COMPRESIVO DEL TRAFFICO STRADALE, FERROVIARIO E NAVALE**

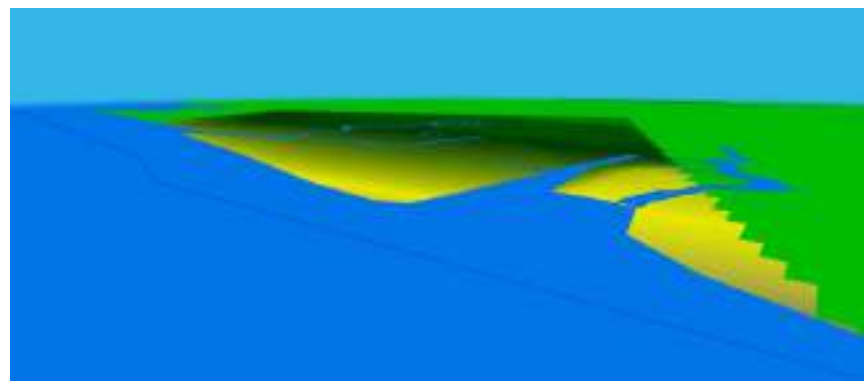


MAPPA DEL RUMORE

SCALA 1:32.500

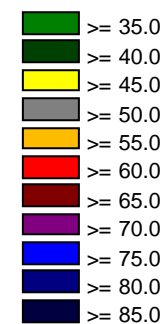


UBICAZIONE PLANIMETRICA



VISTA 3D

Legenda:



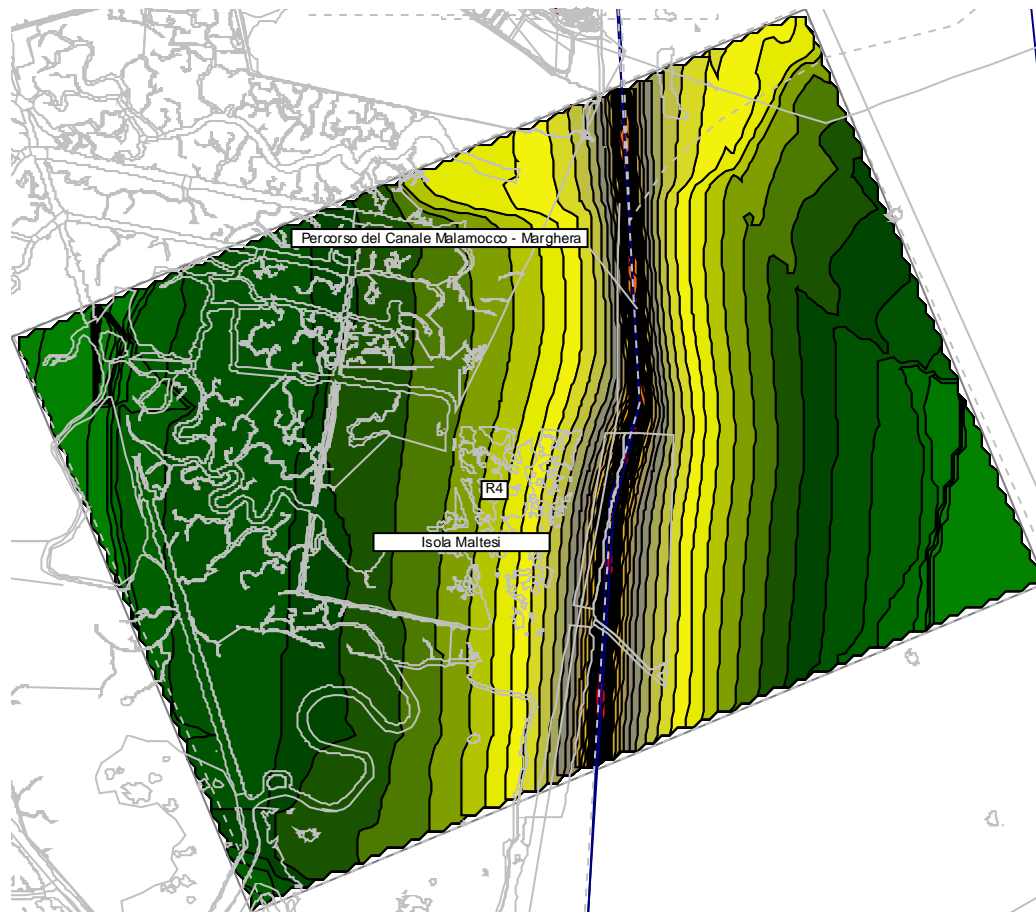
00	31.03.2023	ALLEGATO 4
REV.	DATA	OGGETTO
D. CARPANESE	M. GALLO	G. MORASCHI
REDAZIONE	VERIFICA	APPROVAZIONE

Ubicazione:  
**REGIONE VENETO**  
**CITTÀ METROPOLITANA DI VENEZIA**  
**COMUNE DI VENEZIA**

Committente:  
**AdSPMAS - Porto di Venezia**  
*Santa Marta,*  
*Fabbricato 13 - 30123 Venezia*

Progetto:  
**TERMINAL AUTOSTRADE DEL MARE - PIATTAFORMA LOGISTICA FUSINA**

Titolo documento:  
**QUADRANTE 2/4 FAT A NGT**  
**MAPPA DELLA RUMOROSITÀ AMBIENTALE DI FATTO IN PERIODO NOTTURNO - TERMINAL ATTIVO COMPRESIVO DEL TRAFFICO STRADALE, FERROVIARIO E NAVALE**

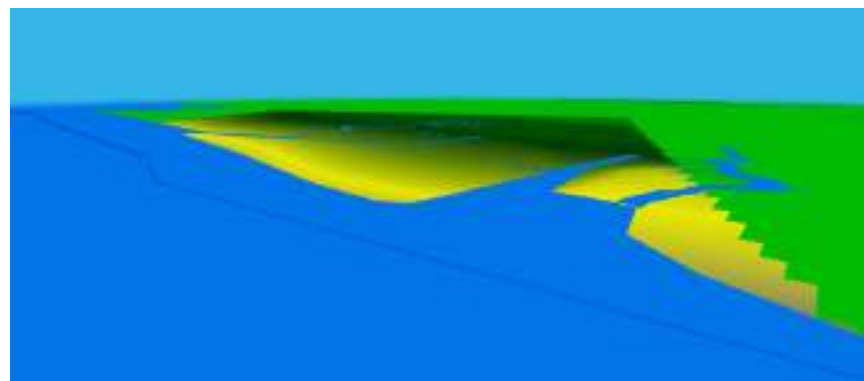


MAPPA DEL RUMORE

SCALA 1:32.500

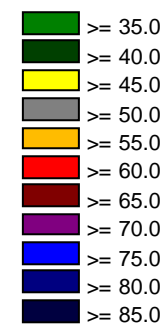


UBICAZIONE PLANIMETRICA



VISTA 3D

Legenda:



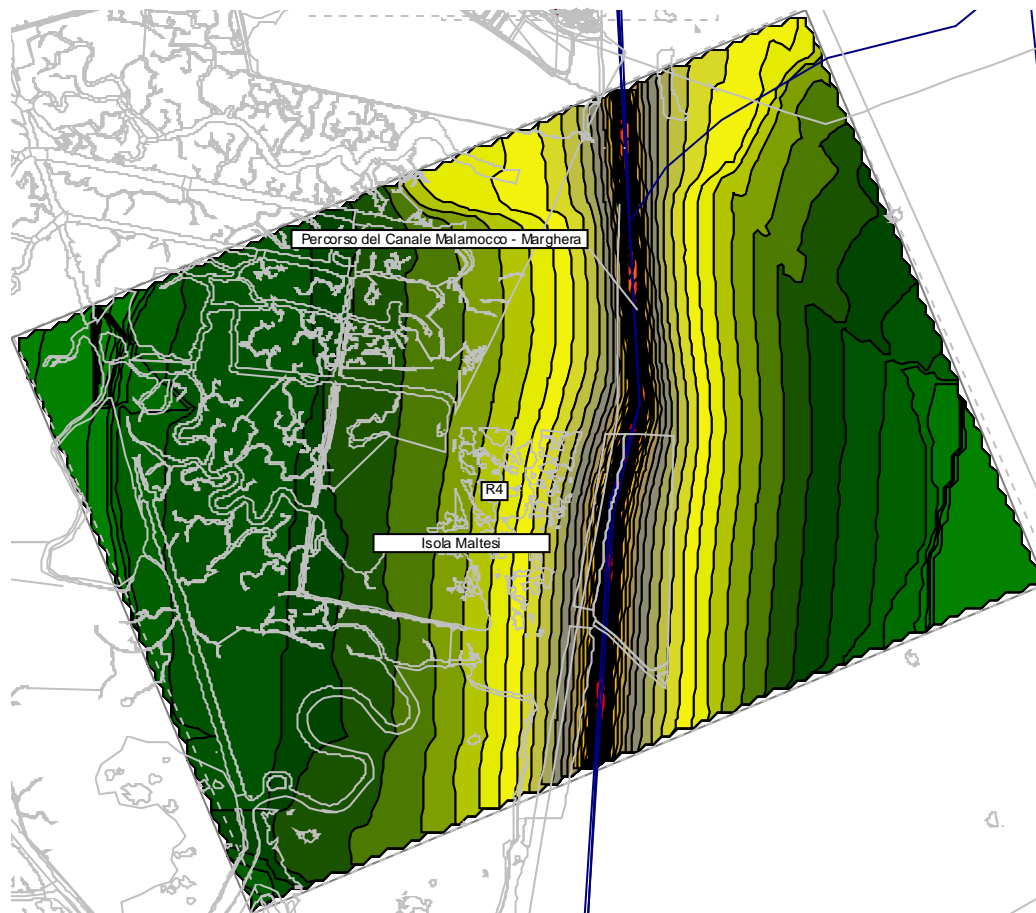
00	31.03.2023	ALLEGATO 4
REV.	DATA	OGGETTO
D. CARPANESE	M. GALLO	G. MORASCHI
REDAZIONE	VERIFICA	APPROVAZIONE

Ubicazione:  
**REGIONE VENETO**  
**CITTÀ METROPOLITANA DI VENEZIA**  
**COMUNE DI VENEZIA**

Committente:  
**AdSPMAS - Porto di Venezia**  
*Santa Marta,*  
*Fabbricato 13 - 30123 Venezia*

Progetto:  
**TERMINAL AUTOSTRADE DEL MARE - PIATTAFORMA LOGISTICA FUSINA**

Titolo documento:  
**QUADRANTE 2/4 PRO E NGT**  
**MAPPA DELLA RUMOROSITÀ AMBIENTALE ESERCIZIO DI PROGETTO IN PERIODO NOTTURNO - TERMINAL ATTIVO COMPRESIVO DEL TRAFFICO STRADALE, FERROVIARIO E NAVALE**

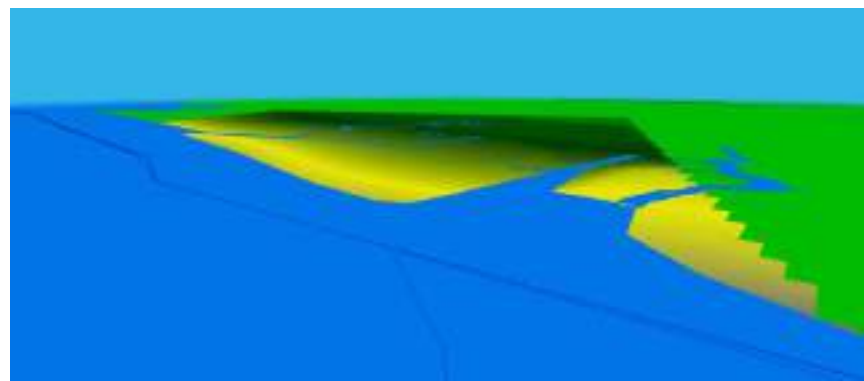


MAPPA DEL RUMORE

SCALA 1:32.500

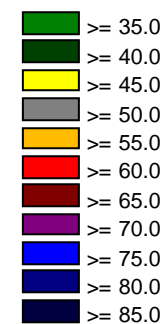


UBICAZIONE PLANIMETRICA



VISTA 3D

Legenda:



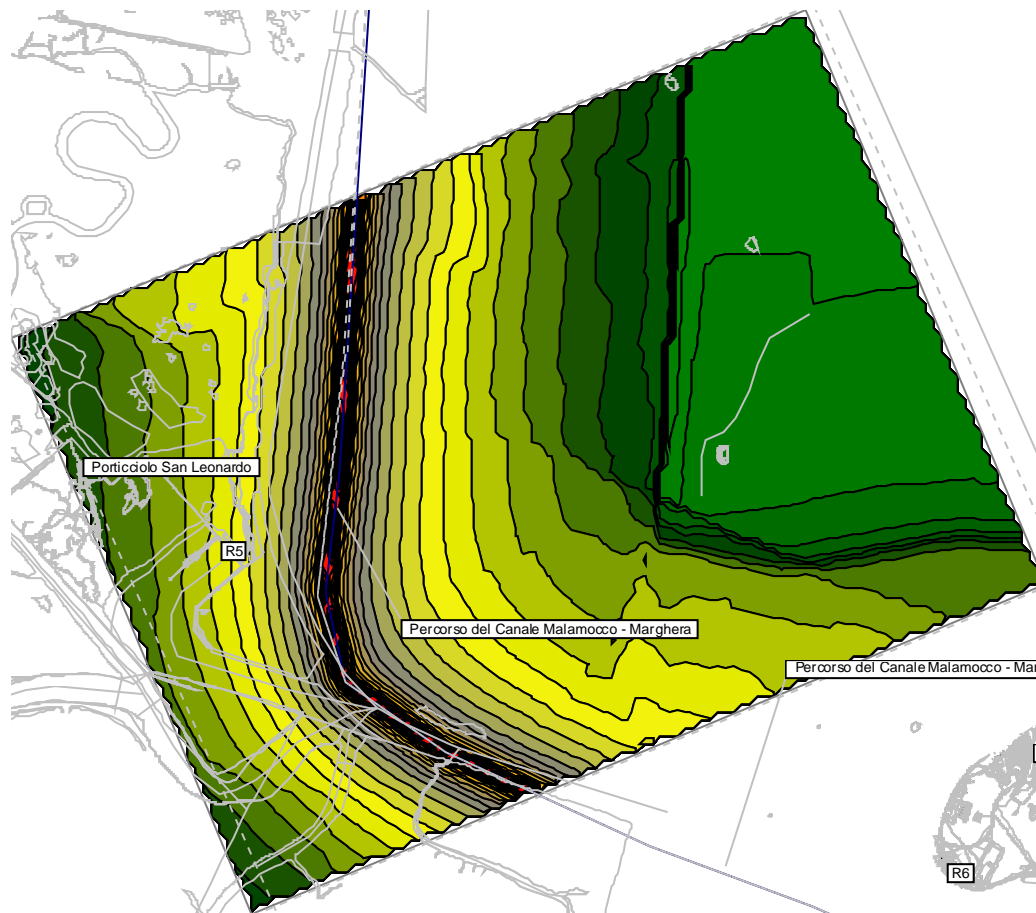
00	31.03.2023	ALLEGATO 4
REV.	DATA	OGGETTO
D. CARPANESE	M. GALLO	G. MORASCHI
REDAZIONE	VERIFICA	APPROVAZIONE

Ubicazione:  
**REGIONE VENETO**  
**CITTÀ METROPOLITANA DI VENEZIA**  
**COMUNE DI VENEZIA**

Committente:  
**AdSPMAS - Porto di Venezia**  
*Santa Marta,*  
*Fabbricato 13 - 30123 Venezia*

Progetto:  
**TERMINAL AUTOSTRADE DEL MARE - PIATTAFORMA LOGISTICA FUSINA**

Titolo documento:  
**QUADRANTE 3/4 FAT R DAY**  
**MAPPA DELLA RUMOROSITÀ RESIDUA DI FATTO IN PERIODO DIURNO - TERMINAL NON ATTIVO COMPRESIVO DEL TRAFFICO STRADALE, FERROVIARIO E NAVALE**




MAPPA DEL RUMORE

SCALA 1:32.500

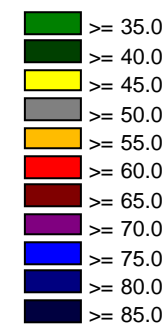


UBICAZIONE PLANIMETRICA



VISTA 3D

Legenda:



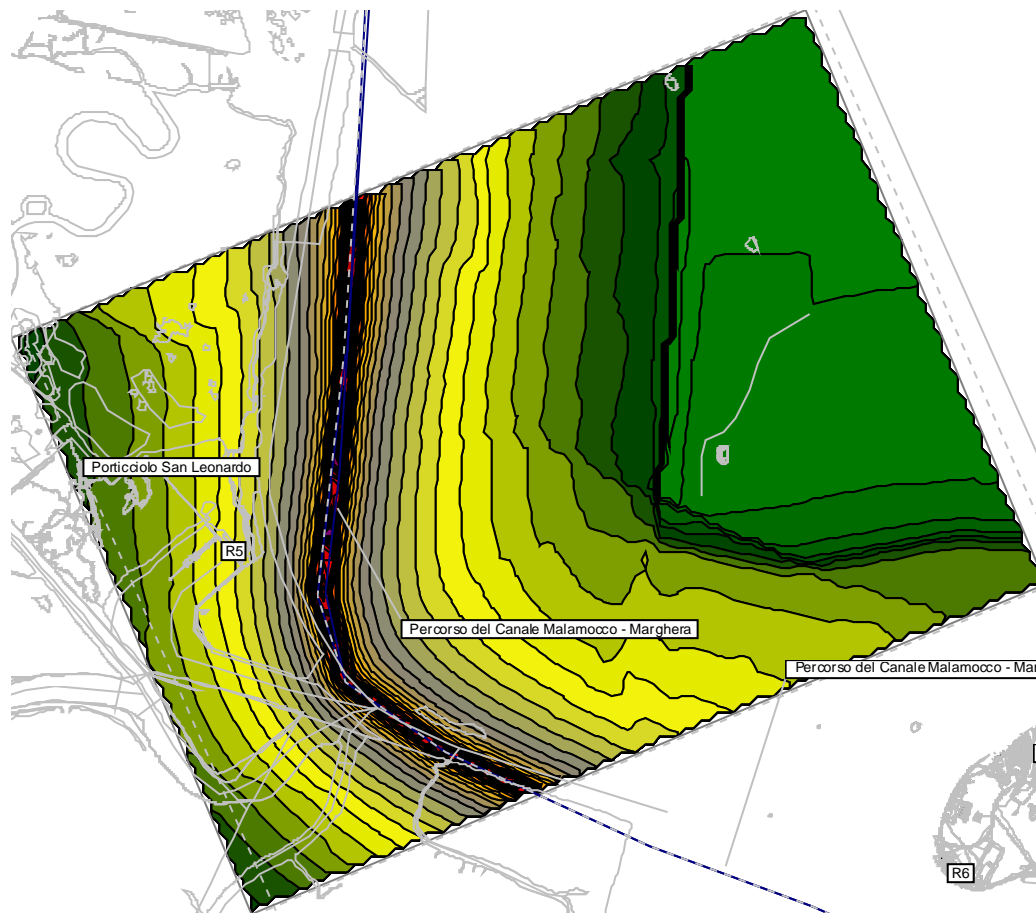
00	31.03.2023	ALLEGATO 4
REV.	DATA	OGGETTO
D. CARPANESE	M. GALLO	G. MORASCHI
REDAZIONE	VERIFICA	APPROVAZIONE

Ubicazione:  
**REGIONE VENETO**  
**CITTÀ METROPOLITANA DI VENEZIA**  
**COMUNE DI VENEZIA**

Committente:  
**AdSPMAS - Porto di Venezia**  
*Santa Marta,*  
*Fabbricato 13 - 30123 Venezia*

Progetto:  
**TERMINAL AUTOSTRADE DEL MARE - PIATTAFORMA LOGISTICA FUSINA**

Titolo documento:  
**QUADRANTE 3/4 FAT A DAY**  
**MAPPA DELLA RUMOROSITÀ AMBIENTALE DI FATTO IN PERIODO DIURNO - TERMINAL ATTIVO COMPRESIVO DEL TRAFFICO STRADALE, FERROVIARIO E NAVALE**




MAPPA DEL RUMORE

SCALA 1:32.500

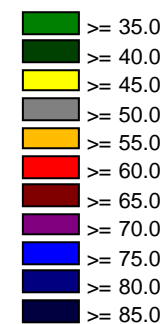


UBICAZIONE PLANIMETRICA



VISTA 3D

Legenda:



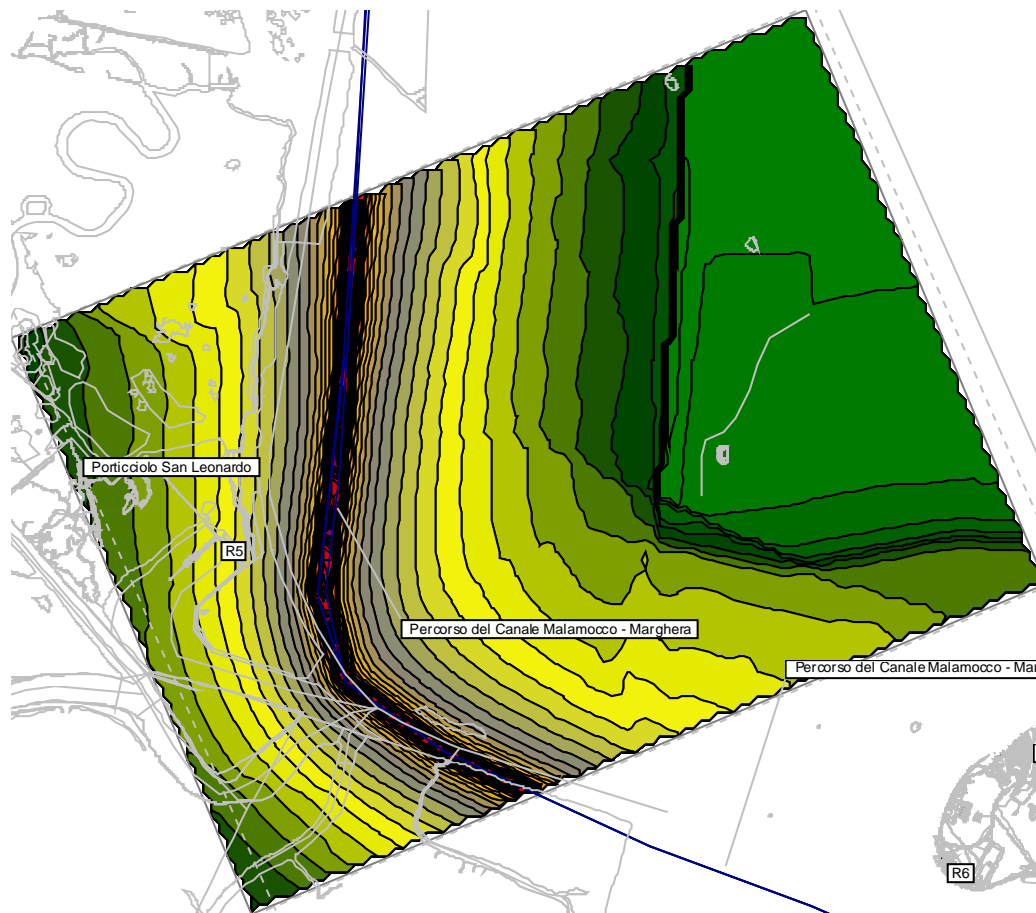
00	31.03.2023	ALLEGATO 4
REV.	DATA	OGGETTO
D. CARPANESE	M. GALLO	G. MORASCHI
REDAZIONE	VERIFICA	APPROVAZIONE

Ubicazione:  
**REGIONE VENETO**  
**CITTÀ METROPOLITANA DI VENEZIA**  
**COMUNE DI VENEZIA**

Committente:  
**AdSPMAS - Porto di Venezia**  
*Santa Marta,*  
*Fabbricato 13 - 30123 Venezia*

Progetto:  
**TERMINAL AUTOSTRADE DEL MARE - PIATTAFORMA LOGISTICA FUSINA**

Titolo documento:  
**QUADRANTE 3/4 PRO E DAY**  
**MAPPA DELLA RUMOROSITÀ AMBIENTALE ESERCIZIO DI PROGETTO IN PERIODO DIURNO - TERMINAL ATTIVO COMPRESIVO DEL TRAFFICO STRADALE, FERROVIARIO E NAVALE**




MAPPA DEL RUMORE

SCALA 1:32.500

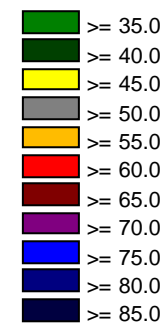


UBICAZIONE PLANIMETRICA



VISTA 3D

Legenda:



00	31.03.2023	ALLEGATO 4
REV.	DATA	OGGETTO
D. CARPANESE	M. GALLO	G. MORASCHI
REDAZIONE	VERIFICA	APPROVAZIONE

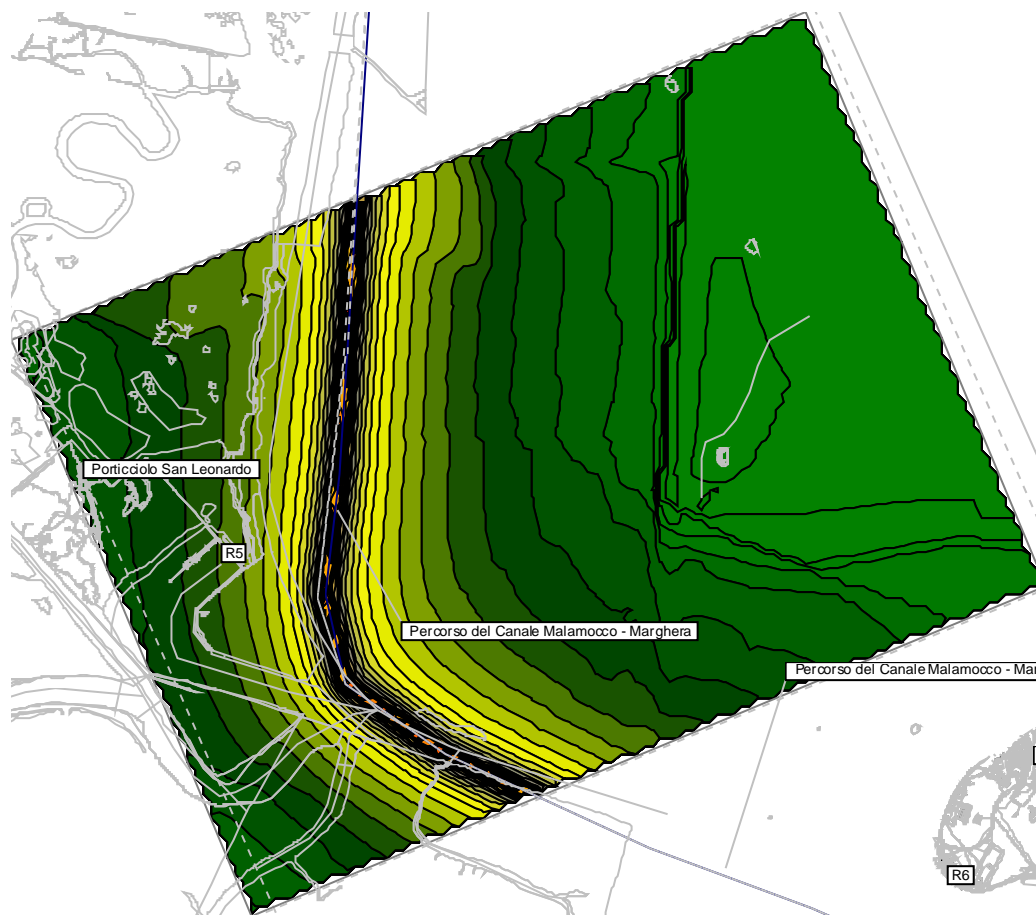


Ubicazione:  
**REGIONE VENETO**  
**CITTÀ METROPOLITANA DI VENEZIA**  
**COMUNE DI VENEZIA**

Committente:  
**AdSPMAS - Porto di Venezia**  
*Santa Marta,*  
*Fabbricato 13 - 30123 Venezia*

Progetto:  
**TERMINAL AUTOSTRADE DEL MARE - PIATTAFORMA LOGISTICA FUSINA**

Titolo documento:  
**QUADRANTE 3/4 FAT R NGT**  
**MAPPA DELLA RUMOROSITÀ RESIDUA DI FATTO IN PERIODO NOTTURNO - TERMINAL NON ATTIVO COMPRESIVO DEL TRAFFICO STRADALE, FERROVIARIO E NAVALE**




MAPPA DEL RUMORE

SCALA 1:32.500

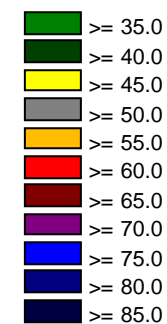


UBICAZIONE PLANIMETRICA



VISTA 3D

Legenda:



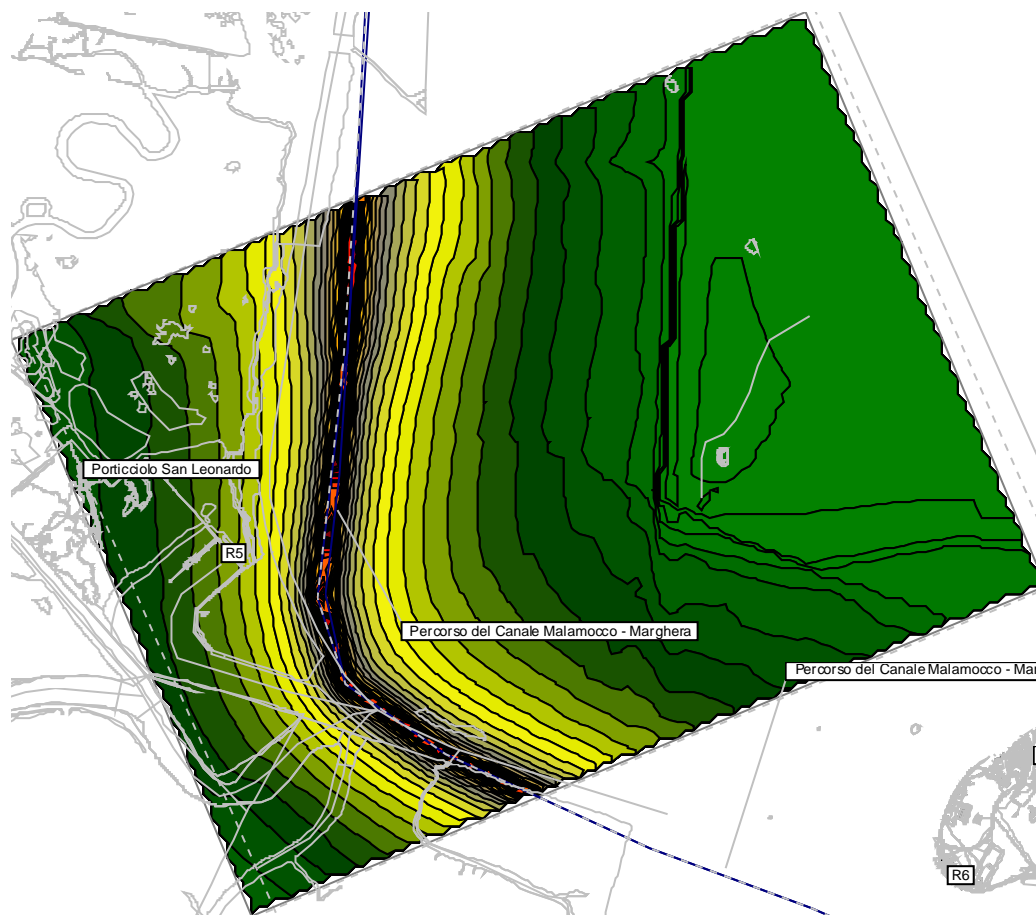
00	31.03.2023	ALLEGATO 4
REV.	DATA	OGGETTO
D. CARPANESE	M. GALLO	G. MORASCHI
REDAZIONE	VERIFICA	APPROVAZIONE

Ubicazione:  
**REGIONE VENETO**  
**CITTÀ METROPOLITANA DI VENEZIA**  
**COMUNE DI VENEZIA**

Committente:  
**AdSPMAS - Porto di Venezia**  
*Santa Marta,*  
*Fabbricato 13 - 30123 Venezia*

Progetto:  
**TERMINAL AUTOSTRADE DEL MARE - PIATTAFORMA LOGISTICA FUSINA**

Titolo documento:  
**QUADRANTE 3/4 FAT A NGT**  
**MAPPA DELLA RUMOROSITÀ AMBIENTALE DI FATTO IN PERIODO NOTTURNO - TERMINAL ATTIVO COMPRESIVO DEL TRAFFICO STRADALE, FERROVIARIO E NAVALE**



MAPPA DEL RUMORE

SCALA 1:32.500

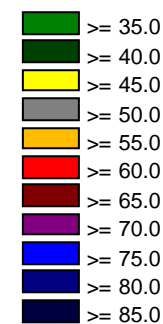


UBICAZIONE PLANIMETRICA



VISTA 3D

Legenda:



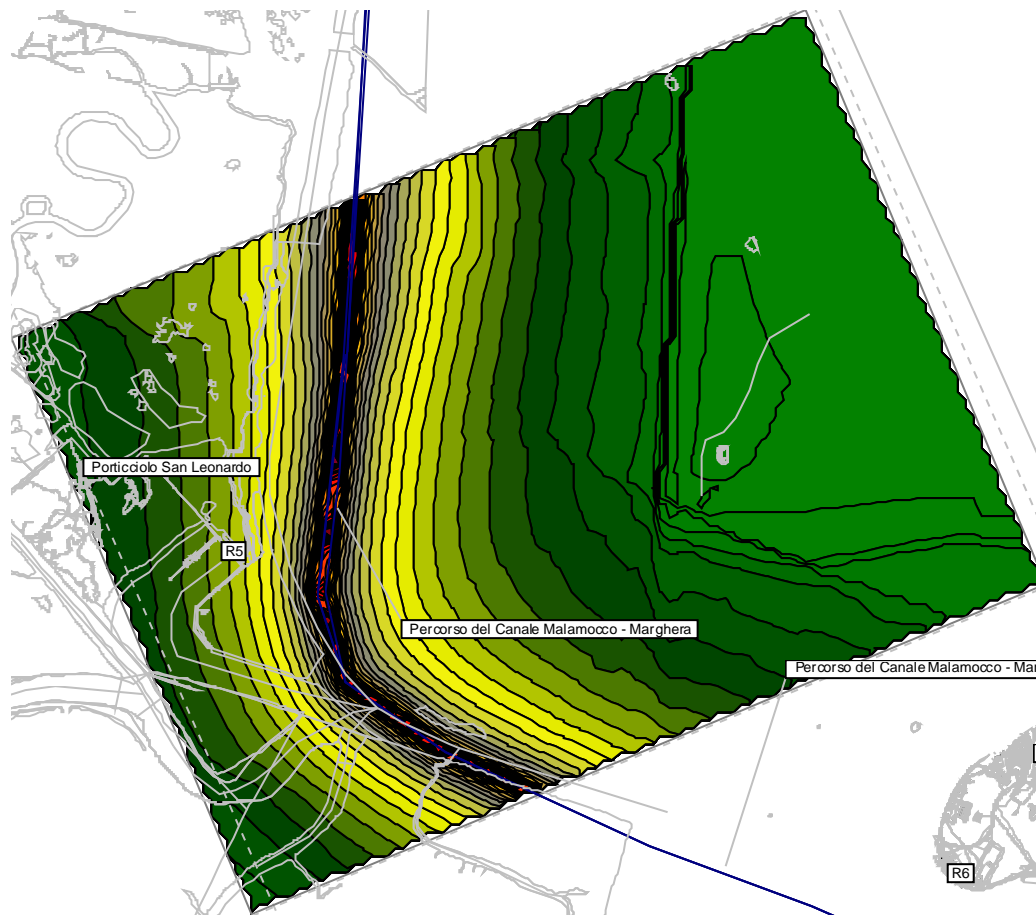
00	31.03.2023	ALLEGATO 4
REV.	DATA	OGGETTO
D. CARPANESE	M. GALLO	G. MORASCHI
REDAZIONE	VERIFICA	APPROVAZIONE

Ubicazione:  
**REGIONE VENETO**  
**CITTÀ METROPOLITANA DI VENEZIA**  
**COMUNE DI VENEZIA**

Committente:  
**AdSPMAS - Porto di Venezia**  
*Santa Marta,*  
*Fabbricato 13 - 30123 Venezia*

Progetto:  
**TERMINAL AUTOSTRADE DEL MARE - PIATTAFORMA LOGISTICA FUSINA**

Titolo documento:  
**QUADRANTE 3/4 PRO E NGT**  
**MAPPA DELLA RUMOROSITÀ AMBIENTALE ESERCIZIO DI PROGETTO IN PERIODO NOTTURNO - TERMINAL ATTIVO COMPRESIVO DEL TRAFFICO STRADALE, FERROVIARIO E NAVALE**




MAPPA DEL RUMORE

SCALA 1:32.500

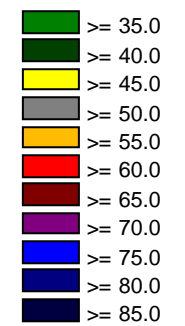


UBICAZIONE PLANIMETRICA

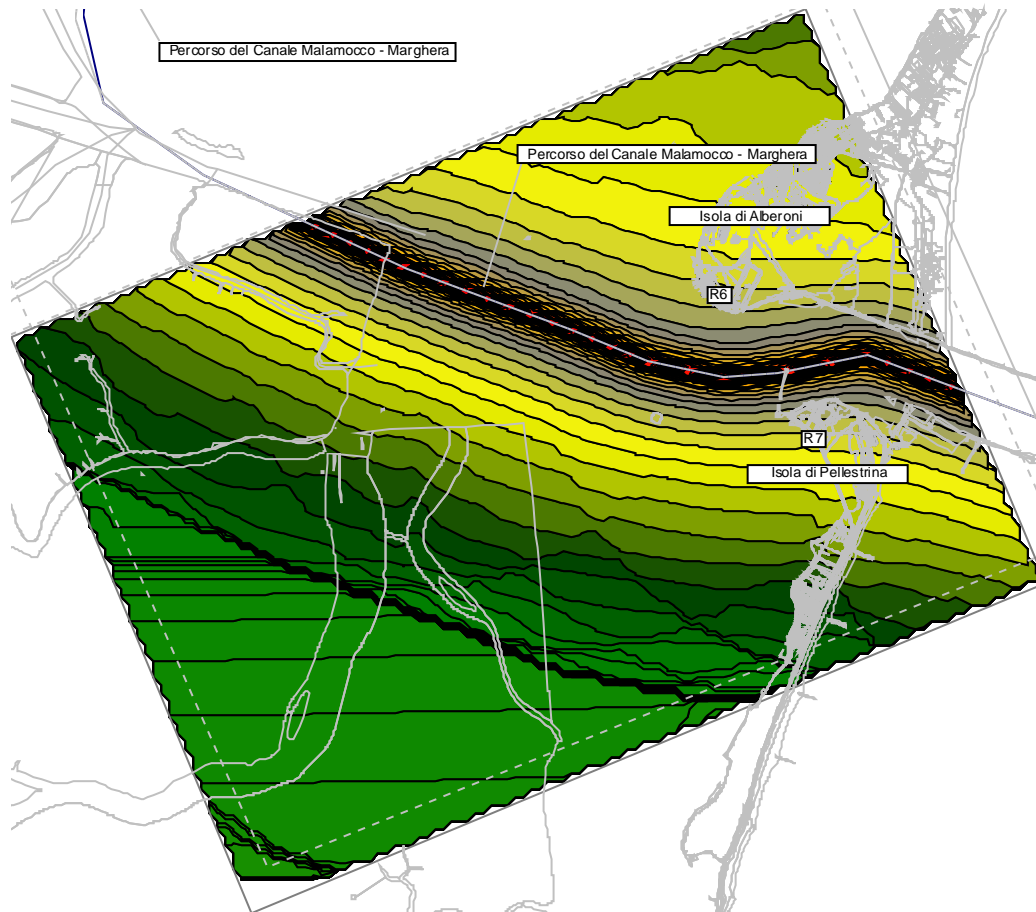


VISTA 3D

Legenda:



00	31.03.2023	ALLEGATO 4
REV.	DATA	OGGETTO
D. CARPANESE	M. GALLO	G. MORASCHI
REDAZIONE	VERIFICA	APPROVAZIONE



Ubicazione:  
**REGIONE VENETO**  
**CITTÀ METROPOLITANA DI VENEZIA**  
**COMUNE DI VENEZIA**

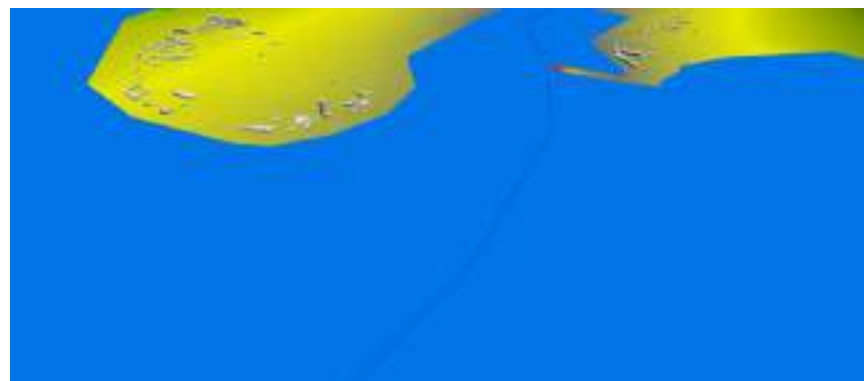
Committente:  
**AdSPMAS - Porto di Venezia**  
*Santa Marta,*  
*Fabbricato 13 - 30123 Venezia*

Progetto:  
**TERMINAL AUTOSTRADE DEL MARE - PIATTAFORMA LOGISTICA FUSINA**

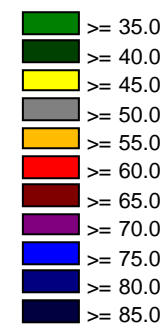
Titolo documento:  
**QUADRANTE 4/4 FAT R DAY**  
**MAPPA DELLA RUMOROSITÀ RESIDUA DI FATTO IN PERIODO DIURNO - TERMINAL NON ATTIVO COMPRESIVO DEL TRAFFICO STRADALE, FERROVIARIO E NAVALE**

MAPPA DEL RUMORE

SCALA 1:32.500



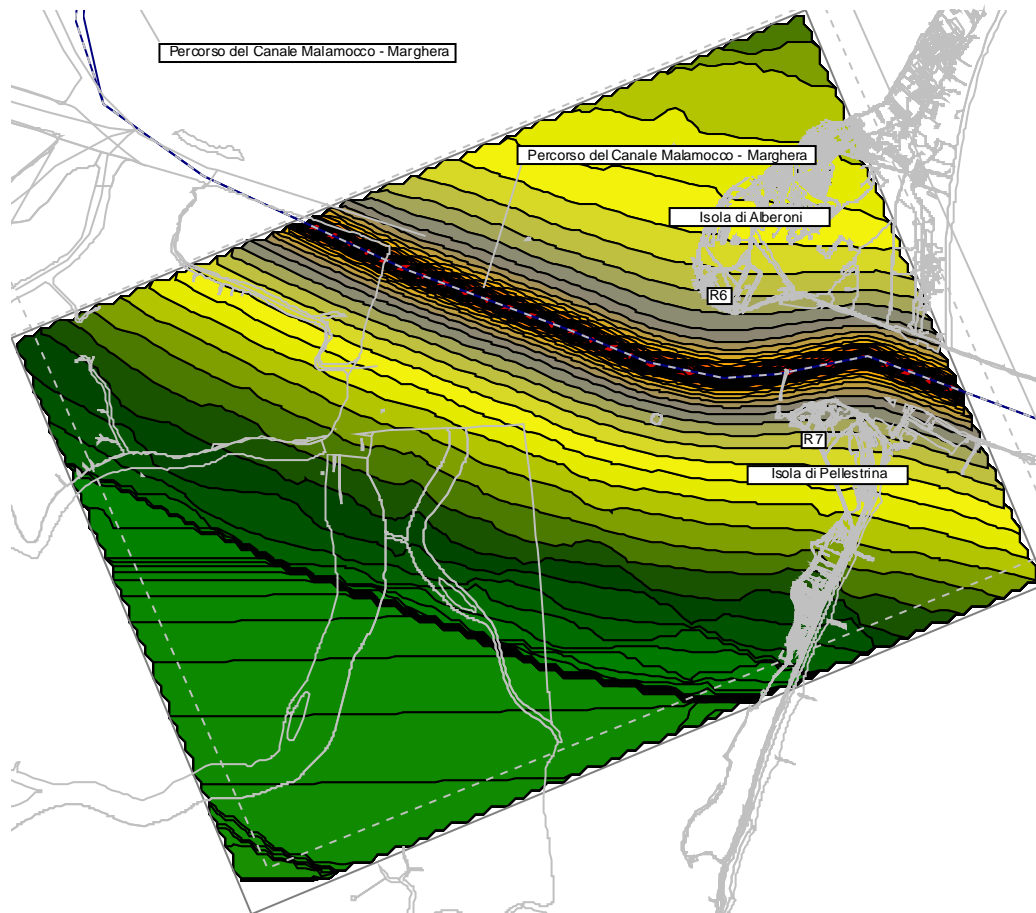
Legenda:



UBICAZIONE PLANIMETRICA

VISTA 3D

00	31.03.2023	ALLEGATO 4
REV.	DATA	OGGETTO
D. CARPANESE	M. GALLO	G. MORASCHI
REDAZIONE	VERIFICA	APPROVAZIONE



Ubicazione:  
**REGIONE VENETO**  
**CITTÀ METROPOLITANA DI VENEZIA**  
**COMUNE DI VENEZIA**

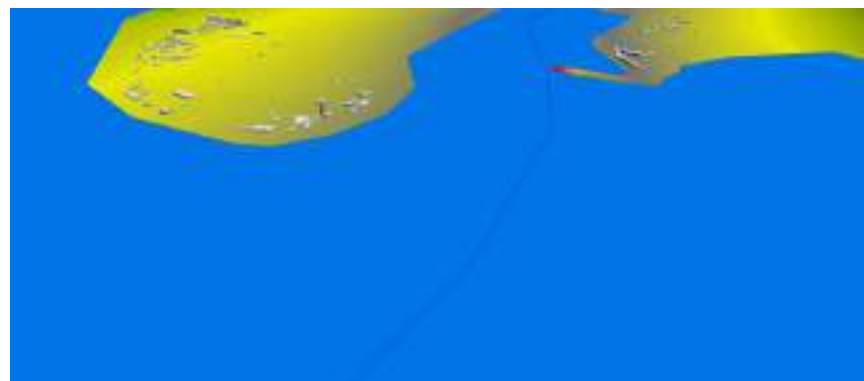
Committente:  
**AdSPMAS - Porto di Venezia**  
 Santa Marta,  
 Fabbricato 13 - 30123 Venezia

Progetto:  
**TERMINAL AUTOSTRADE DEL MARE - PIATTAFORMA LOGISTICA FUSINA**

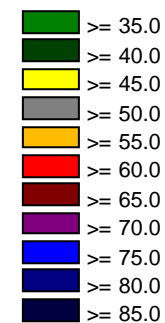
Titolo documento:  
**QUADRANTE 4/4 FAT DAY**  
**MAPPA DELLA RUMOROSITÀ AMBIENTALE DI FATTO IN PERIODO DIURNO - TERMINAL ATTIVO COMPRESIVO DEL TRAFFICO STRADALE, FERROVIARIO E NAVALE**

MAPPA DEL RUMORE

SCALA 1:32.500



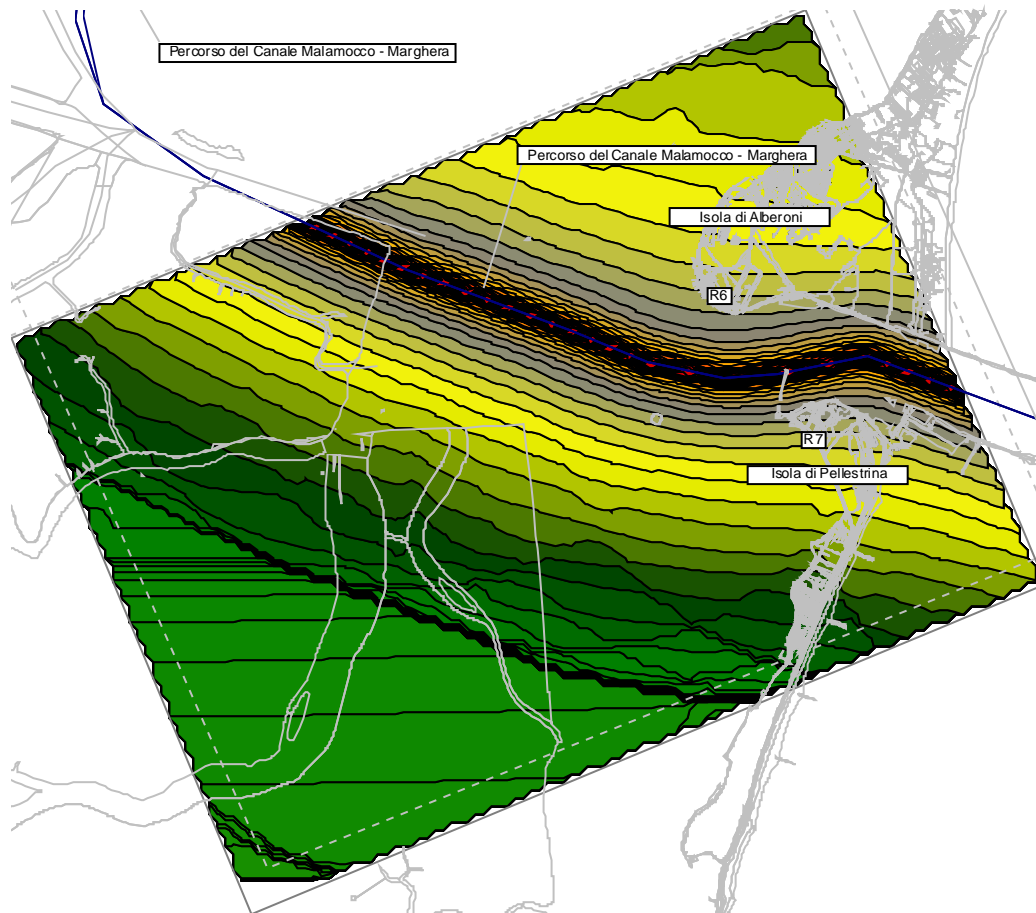
Legenda:



UBICAZIONE PLANIMETRICA

VISTA 3D

00	31.03.2023	ALLEGATO 4
REV.	DATA	OGGETTO
D. CARPANESE	M. GALLO	G. MORASCHI
REDAZIONE	VERIFICA	APPROVAZIONE



Ubicazione:  
**REGIONE VENETO**  
**CITTÀ METROPOLITANA DI VENEZIA**  
**COMUNE DI VENEZIA**

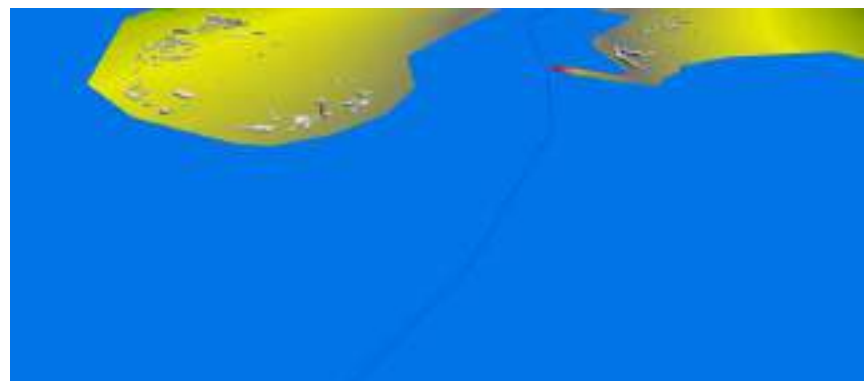
Committente:  
**AdSPMAS - Porto di Venezia**  
 Santa Marta,  
 Fabbricato 13 - 30123 Venezia

Progetto:  
**TERMINAL AUTOSTRADE DEL MARE - PIATTAFORMA LOGISTICA FUSINA**

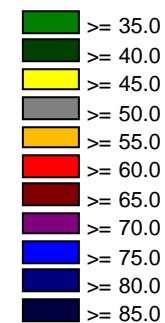
Titolo documento:  
**QUADRANTE 4/4 PRO E DAY**  
**MAPPA DELLA RUMOROSITÀ AMBIENTALE ESERCIZIO DI PROGETTO IN PERIODO DIURNO - TERMINAL ATTIVO COMPRESIVO DEL TRAFFICO STRADALE, FERROVIARIO E NAVALE**

MAPPA DEL RUMORE

SCALA 1:32.500



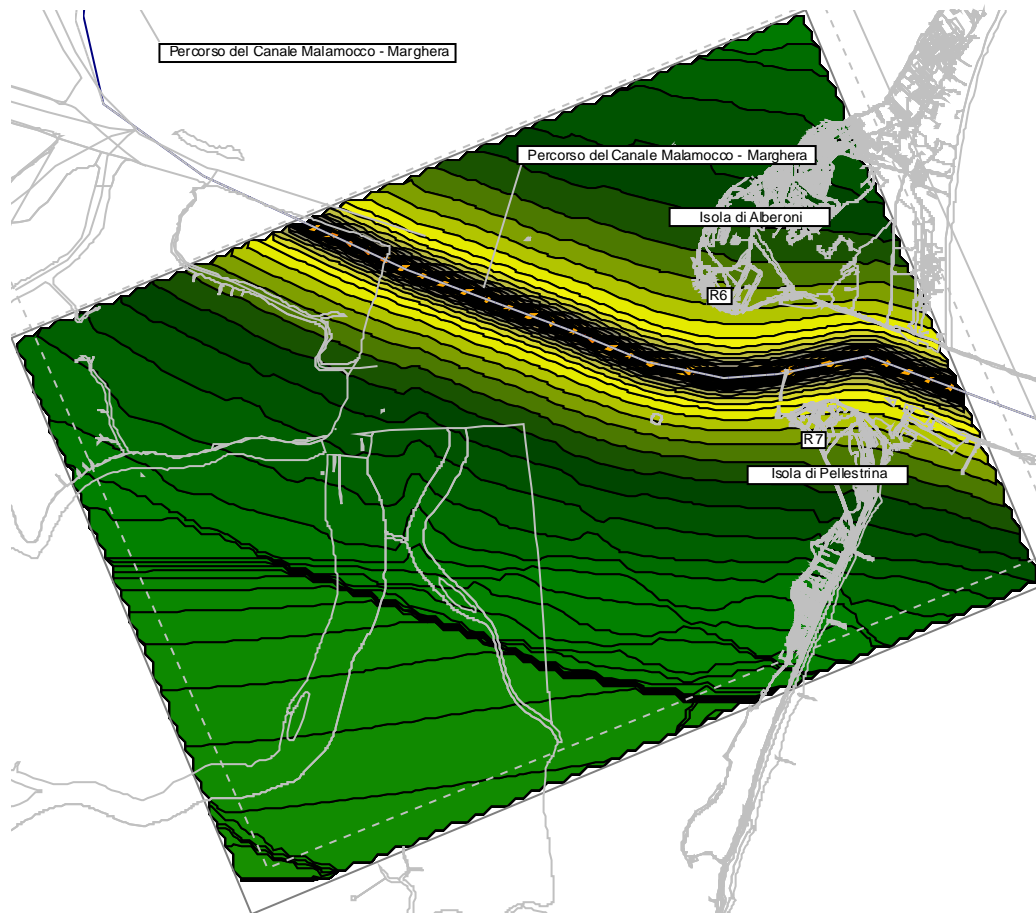
Legenda:



UBICAZIONE PLANIMETRICA

VISTA 3D

00	31.03.2023	ALLEGATO 4
REV.	DATA	OGGETTO
D. CARPANESE	M. GALLO	G. MORASCHI
REDAZIONE	VERIFICA	APPROVAZIONE



Ubicazione:  
**REGIONE VENETO**  
**CITTÀ METROPOLITANA DI VENEZIA**  
**COMUNE DI VENEZIA**

Committente:  
**AdSPMAS - Porto di Venezia**  
 Santa Marta,  
 Fabbricato 13 - 30123 Venezia

Progetto:  
**TERMINAL AUTOSTRADE DEL MARE - PIATTAFORMA LOGISTICA FUSINA**

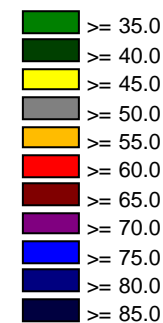
Titolo documento:  
**QUADRANTE 4/4 FAT R NGT**  
**MAPPA DELLA RUMOROSITÀ RESIDUA DI FATTO IN PERIODO NOTTURNO - TERMINAL NON ATTIVO COMPRESIVO DEL TRAFFICO STRADALE, FERROVIARIO E NAVALE**

MAPPA DEL RUMORE

SCALA 1:32.500



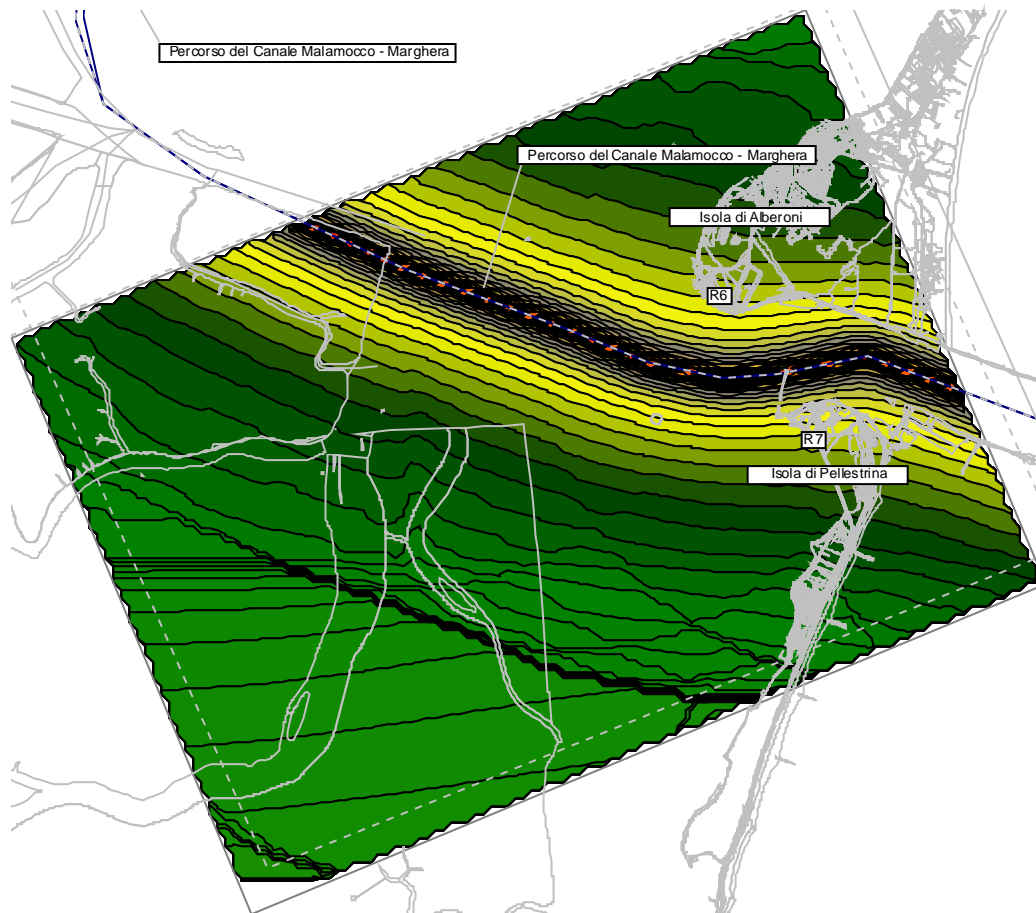
Legenda:



UBICAZIONE PLANIMETRICA

VISTA 3D

00	31.03.2023	ALLEGATO 4
REV.	DATA	OGGETTO
D. CARPANESE	M. GALLO	G. MORASCHI
REDAZIONE	VERIFICA	APPROVAZIONE



Ubicazione:  
**REGIONE VENETO**  
**CITTÀ METROPOLITANA DI VENEZIA**  
**COMUNE DI VENEZIA**

Committente:  
**AdSPMAS - Porto di Venezia**  
*Santa Marta,*  
*Fabbricato 13 - 30123 Venezia*

Progetto:  
**TERMINAL AUTOSTRADE DEL MARE - PIATTAFORMA LOGISTICA FUSINA**

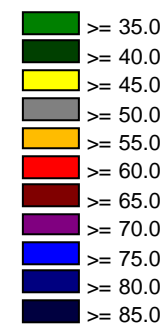
Titolo documento:  
**QUADRANTE 4/4 FAT NGT**  
**MAPPA DELLA RUMOROSITÀ AMBIENTALE DI FATTO IN PERIODO NOTTURNO - TERMINAL ATTIVO COMPRESIVO DEL TRAFFICO STRADALE, FERROVIARIO E NAVALE**

MAPPA DEL RUMORE

SCALA 1:32.500



Legenda:



UBICAZIONE PLANIMETRICA

VISTA 3D

00	31.03.2023	ALLEGATO 4
REV.	DATA	OGGETTO
D. CARPANESE	M. GALLO	G. MORASCHI
REDAZIONE	VERIFICA	APPROVAZIONE

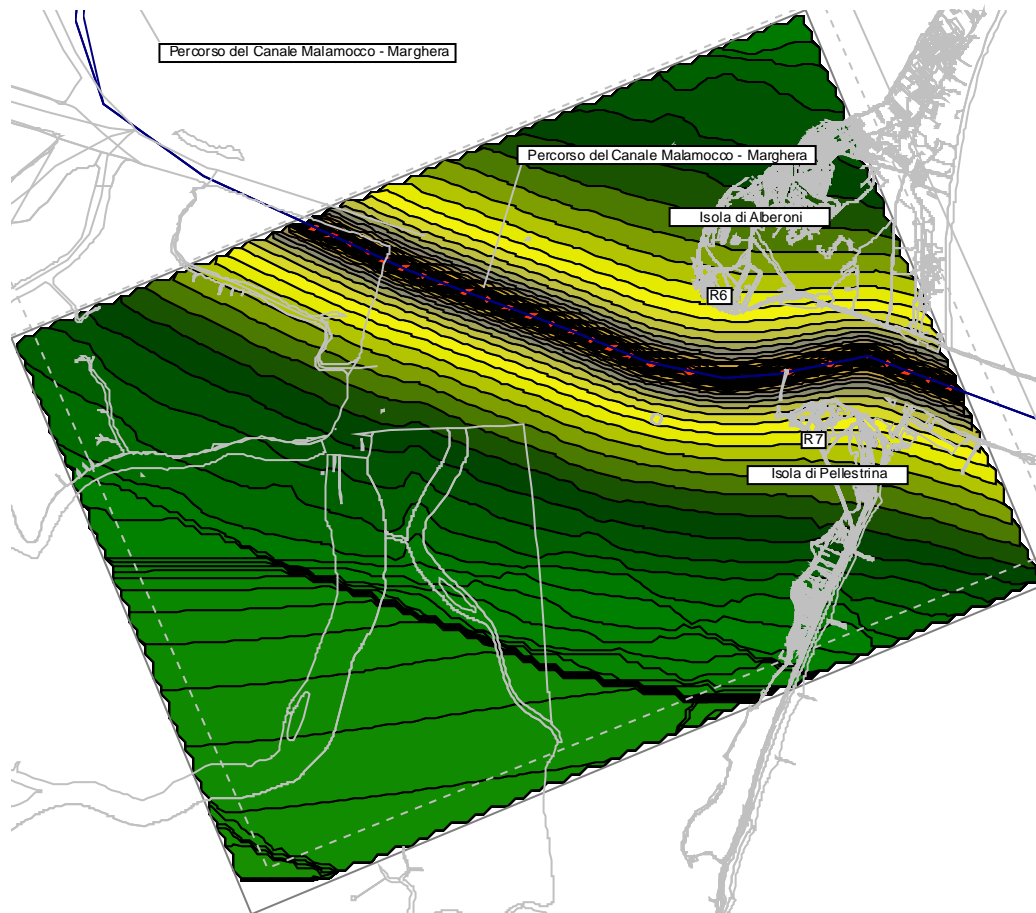


Ubicazione:  
**REGIONE VENETO**  
**CITTÀ METROPOLITANA DI VENEZIA**  
**COMUNE DI VENEZIA**

Committente:  
**AdSPMAS - Porto di Venezia**  
*Santa Marta,*  
*Fabbricato 13 - 30123 Venezia*

Progetto:  
**TERMINAL AUTOSTRADE DEL MARE - PIATTAFORMA LOGISTICA FUSINA**

Titolo documento:  
**QUADRANTE 4/4 PRO E NGT**  
**MAPPA DELLA RUMOROSITÀ AMBIENTALE ESERCIZIO DI PROGETTO IN PERIODO NOTTURNO - TERMINAL ATTIVO COMPRENSIVO DEL TRAFFICO STRADALE, FERROVIARIO E NAVALE**



MAPPA DEL RUMORE

SCALA 1:32.500

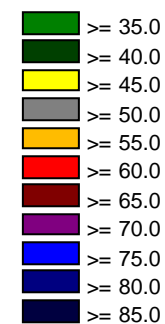


UBICAZIONE PLANIMETRICA



VISTA 3D

Legenda:



00	31.03.2023	ALLEGATO 4
REV.	DATA	OGGETTO
D. CARPANESE	M. GALLO	G. MORASCHI
REDAZIONE	VERIFICA	APPROVAZIONE

