








Legenda

Area di Studio

-  Piattaforma Logistica Fusina
-  Dominio di calcolo
-  Ricefftori

NO₂ - Media annuale (µg/m³)

-  0,2 - 0,55
-  0,55 - 0,9
-  0,9 - 1,25
-  1,25 - 1,6

Base Cartografica

Ortofoto Google Satellite (2021)



AUTORITÀ di SISTEMA PORTUALE del MARE ADRIATICO SETTENTRIONALE Porto di Venezia

STUDIO DI RICADUTA DELLE EMISSIONI IN ATMOSFERA

Proponente

 AUTORITÀ DI SISTEMA PORTUALE
DEL MARE ADRIATICO SETTENTRIONALE
PORTI DI VENEZIA E CHIOGGIA

Autorità di Sistema Portuale del Mare Adriatico Settentrionale
Porto di Venezia

Redatto

 **IMQ ambiente**

IMQ AMBIENTE S.r.l.
SOGGETTA AD ATTIVITÀ DI DIREZIONE
E COORDINAMENTO DI IMQ GROUP S.R.L.

Sede legale

Santa Maria,
Fabbricato 13
30123 Venezia, VE

Tel: 041 5334111
Fax: +39 041 5334254

Sede legale

Italia | 30175 Venezia
via delle Industrie 5
frazione Marghera

tel. (+39) 041 5093820
info@ambientegroup.com
www.ambientegroup.com/it

Titolo elaborato:

MAPPA 02: NO₂ - CONCENTRAZIONE
MEDIA ANNUALE

Codice Elaborato:

SR-MAP-002

Codice Commessa:

C23-010004

Business Unit: Ingegneria Ambientale
Project Manager: Dott. Michele Cagliani

Work Group:
Ing. Alessio Andriotto
Dott. Federico Grillo
Dott. Filippo Tonon
Dott.ssa Veronica Mattiazzi

Rev.	Data	Descrizione	Elaborato	Verificato	Approvato	
00	30/03/2023	Prima emissione	Mappa 02	A. Andriotto	M. Gallo	G. Menasci
			File	Redatto	Verificato	Approvato