


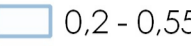
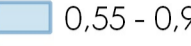
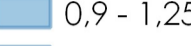
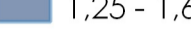


## Legenda

### Area di Studio

-  Piattaforma Logistica Fusina
-  Dominio di calcolo
-  Ricefftori

NO<sub>x</sub> - Media annuale (µg/m<sup>3</sup>)

-  0,2 - 0,55
-  0,55 - 0,9
-  0,9 - 1,25
-  1,25 - 1,6

### Base Cartografica

Ortofoto Google Satellite (2021)



## AUTORITÀ di SISTEMA PORTUALE del MARE ADRIATICO SETTENTRIONALE Porto di Venezia

### STUDIO DI RICADUTA DELLE EMISSIONI IN ATMOSFERA

#### Proponente

 AUTORITÀ DI SISTEMA PORTUALE  
DEL MARE ADRIATICO SETTENTRIONALE  
PORTI DI VENEZIA E CHIOGGIA

Autorità di Sistema Portuale del Mare Adriatico Settentrionale  
Porto di Venezia

#### Redatto

 **IMQ ambiente**

IMQ AMBIENTE S.r.l.  
SOGGETTA AD ATTIVITÀ DI DIREZIONE  
E COORDINAMENTO DI IMQ GROUP S.R.L.

#### Sede legale

Santa Maria,  
Fabbricato 13  
30123 Venezia, VE  
Tel: 041 5334111  
Fax: +39 041 5334254

#### Sede legale

Italia | 30175 Venezia  
via delle Industrie 5  
frazione Marghera  
tel. (+39) 041 5093820  
info@ambientegroup.com  
www.ambientegroup.com/it

#### Titolo elaborato:

#### Codice Elaborato:

#### Codice Commessa:

MAPPA 03: NO<sub>x</sub> - CONCENTRAZIONE  
MEDIA ANNUALE

SR-MAP-003

C23-010004

Business Unit: Ingegneria Ambientale  
Project Manager: Dott. Michele Cagliani

Work Group:  
Ing. Alessio Andriotto  
Dott. Federico Grillo  
Dott. Filippo Tonon  
Dott.ssa Veronica Mattiazzi

Rev.	Data	Descrizione	File	Redatto	Verificato	Approvato
00	30/03/2023	Prima emissione	Mappa 03	A. Andriotto	M. Gallo	G. Menasci