
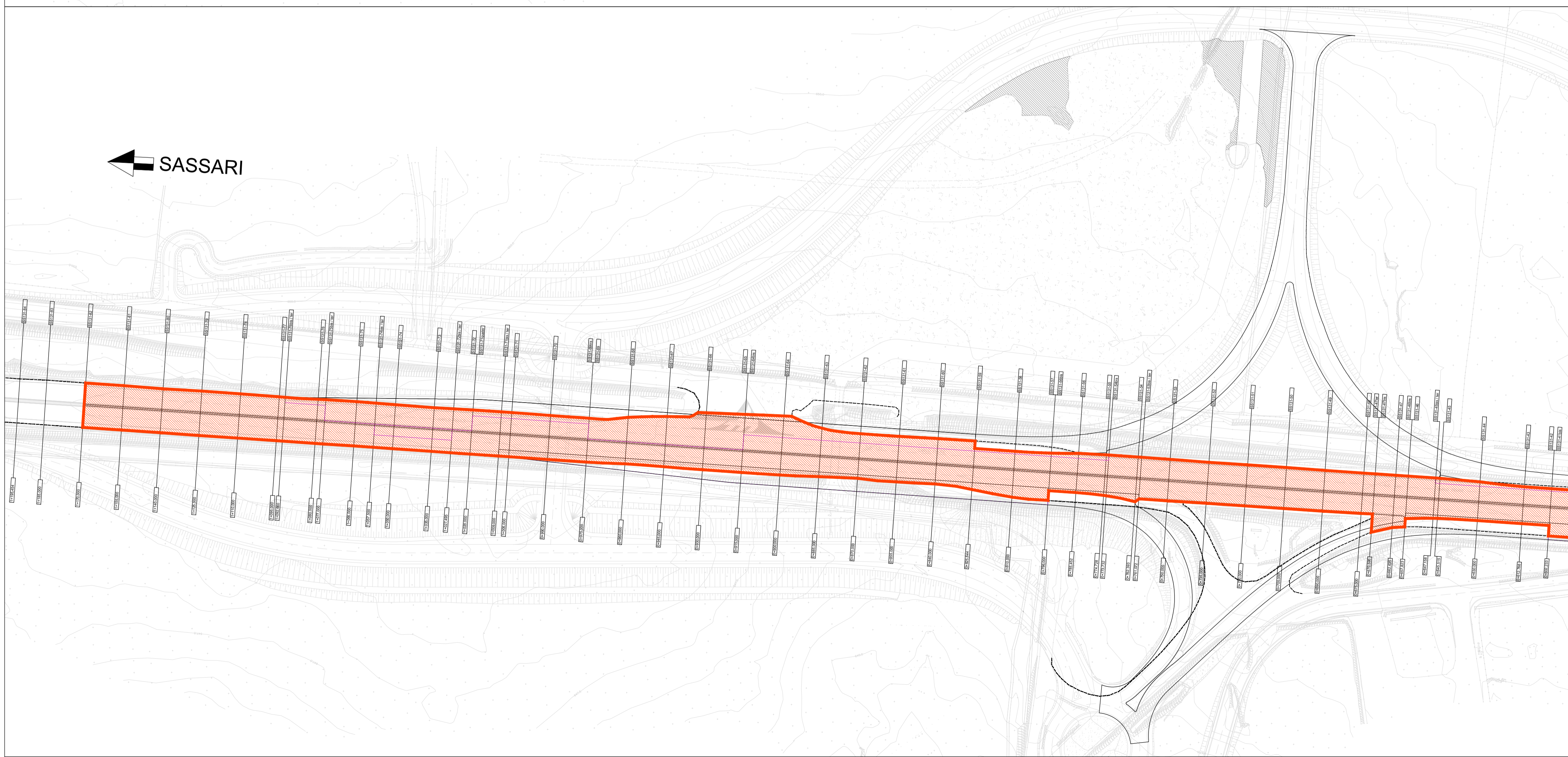
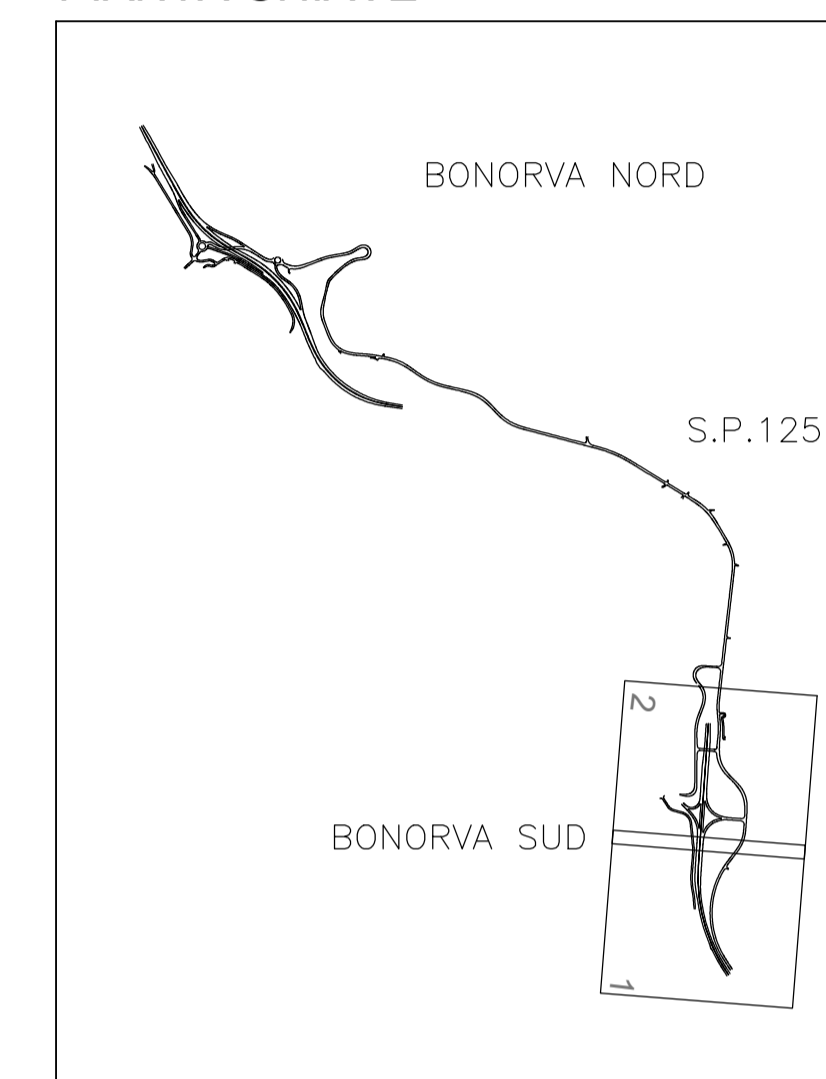


FASE 1: Scarifica superficiale generale dello spessore di 4 cm

SUPERFICIE DI INTERVENTO = 19025 mq * 4 cm di spessore = 761 mc
(esclusi ribassamenti localizzati di cui alla fase 2)

PERIMETRAZIONE AREA INTERESSATA DAL CALCOLO

PIANTA CHIAVE



S.S. 131 di "Carlo Felice"
Adeguamento e messa in sicurezza della S.S.131
Risoluzione dei nodi critici - 1° stralcio
dal km 158+000 al km 162+700

PERIZIA DI VARIANTE TECNICA
Numero 9131 del 10/02/2022 CA283

IL RESP. DEL PROCEDIMENTO <i>Dott. Ing. Francesco Martina Tedde</i>	IMPRESA APPALTATRICE <i>RTI: Consorzio Stabile Medil S. C. P. A. (mandataria); Ottobre Group s.r.l.; Achenza s.r.l.; Industria Costruzioni s.r.l.</i>
IL DIRETTORE DEI LAVORI <i>Dott. Ing. Roberto Cabras</i>	
IL DIRETTORE OPERATIVO <i>Geom. Ignazio Francesco Tuffu Dott. Ing. Cesare Santilli</i>	
COORDINATORE PER LA SICUREZZA IN FASE DI ESECUZIONE <i>Dott. Ing. Gianni Cuglietta</i>	

PROTOCOLLO	DATA
------------	------

PROGETTO STRADALE - NUOVI SVINCOLI
Completamento/adeguamento svincolo di Bonorva sud al Km 158+650
Impronta scarifica superficiale - Asta principale - Fase 1

CODICE PROGETTO	NOME FILE	REVISIONE	SCALA:
PROGETTO PVCA01 E 2201	V01PS00TRAPP08_A	A	1:1000
CODICE ELAB.	V01PS00TRAPP08		

D					
C					
B					
A	EMISSIONE				
REV.	DESCRIZIONE	DATA	REDATTO	VERIFICATO	APPROVATO