



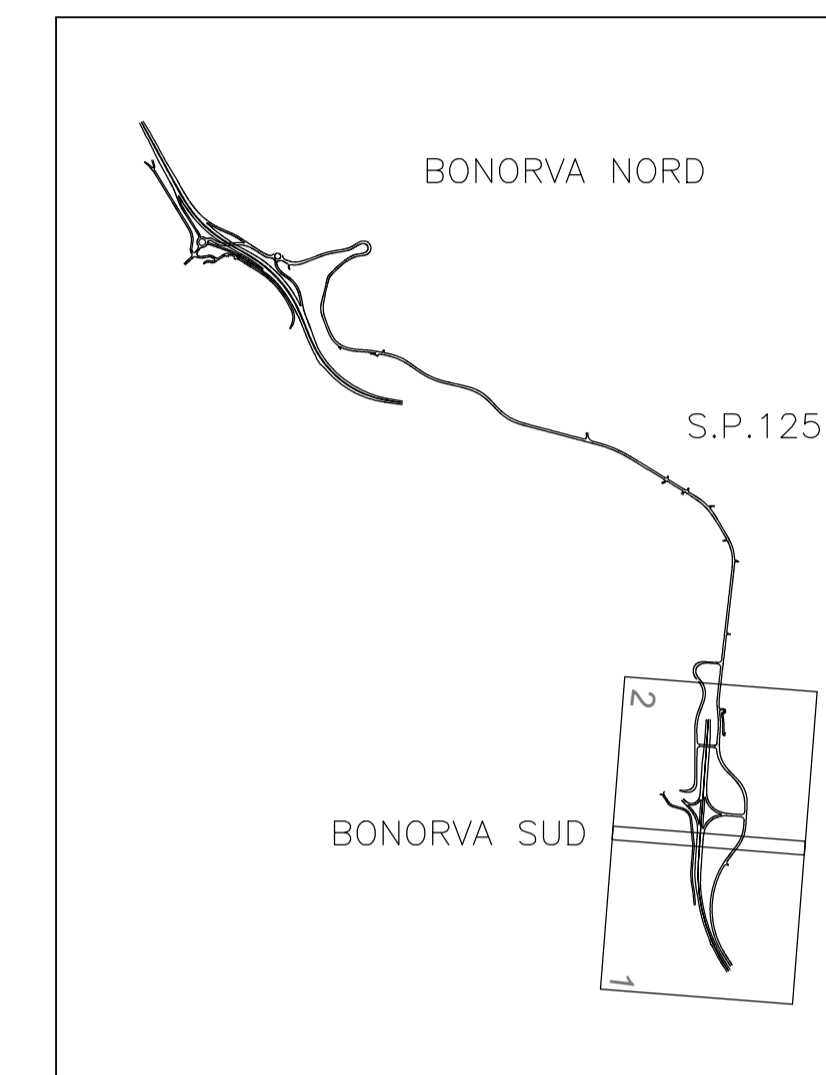
BONORVA SUD - Impronta rimozione neri + strati di base + sbancamenti - Asta principale - Fase 3



FASE 3: Rimozione parziale o completa dei neri e degli strati di base

- ZONA DI INTERVENTO per rimozione COMPLETA di neri (sp. 11cm) + rimozione strati di base (sp. 20 cm) + sbancamento fino a quota cassonetto
- ZONA DI INTERVENTO per rimozione PARZIALE di neri e strati di base
- PERIMETRAZIONE AREA INTERESSATA DAL CALCOLO

PIANTA CHIAVE



Sanas Struttura Territoriale Sardegna
GRUPPO FS ITALIANE

S.S. 131 di "Carlo Felice"
Adeguamento e messa in sicurezza della S.S.131
Risoluzione dei nodi critici - 1° stralcio
dal km 158+000 al km 162+700

PERIZIA DI VARIANTE TECNICA
Numero 9131 del 10/02/2022 CA283

IL RESP. DEL PROCEDIMENTO <i>Dott. Ing. Francesco Martina Tedde</i>	IMPRESA APPALTRATRICE <i>RTI: Consorzio Stabile Medil S. C. P. A. (mandataria); Ottobre Group s.r.l.; Achenza s.r.l.; Industria Costruzioni s.r.l.</i>
IL DIRETTORE DEI LAVORI <i>Dott. Ing. Roberto Cabras</i>	
IL DIRETTORE OPERATIVO <i>Geom. Ignazio Francesco Tuffu Dott. Ing. Cesare Santilli</i>	
COORDINATORE PER LA SICUREZZA IN FASE DI ESECUZIONE <i>Dott. Ing. Gianni Cuglietta</i>	
PROTOCOLLO	DATA

PROGETTO STRADALE - NUOVI SVINCOLI
Completamento/adeguamento svincolo di Bonorva sud al Km 158+650
Impronta rimozione neri + strati di base + sbancamenti - Asta principale -
Fase 3

CODICE PROGETTO PROGETTO LN. PROG. N. PROG. P\VCA\01 E 2201	NOME FILE V01PS00TRAPP10_A CODICE ELAB. V01PS00TRAPP10	REVISIONE A	SCALA: 1:1000
D			
C			
B			
A	EMISSIONE		
REV.	DESCRIZIONE	DATA	REDATTO VERIFICATO APPROVATO