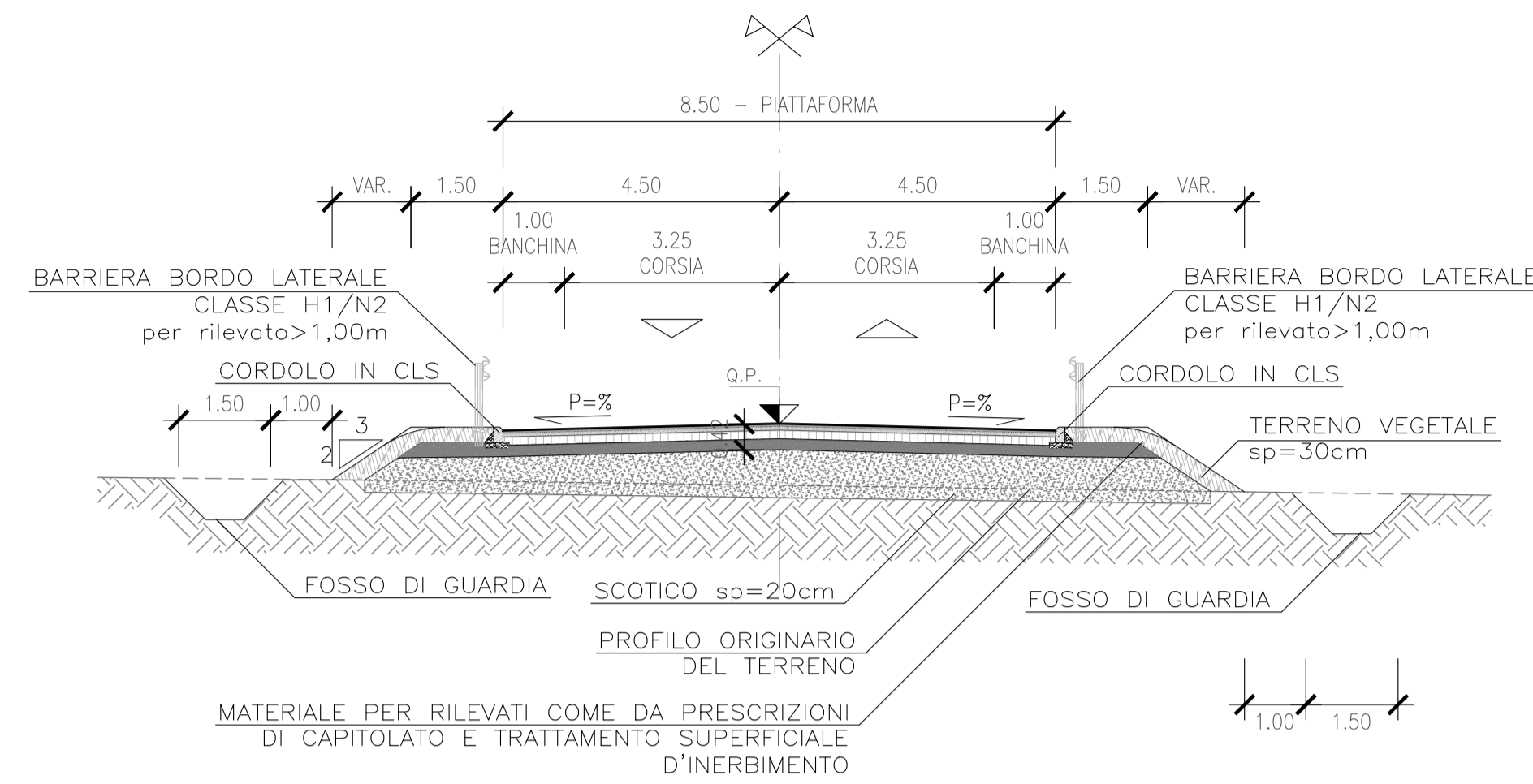
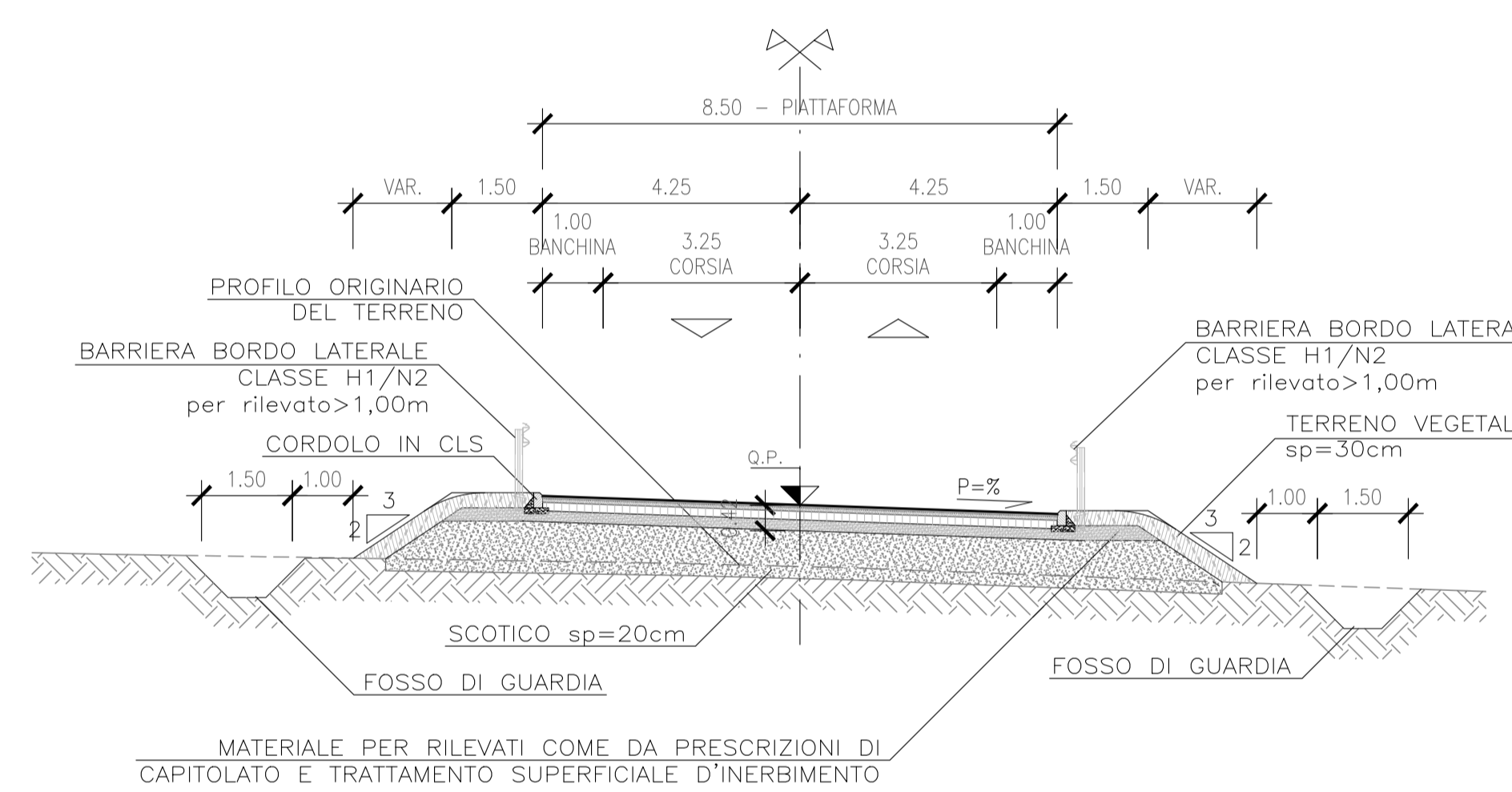


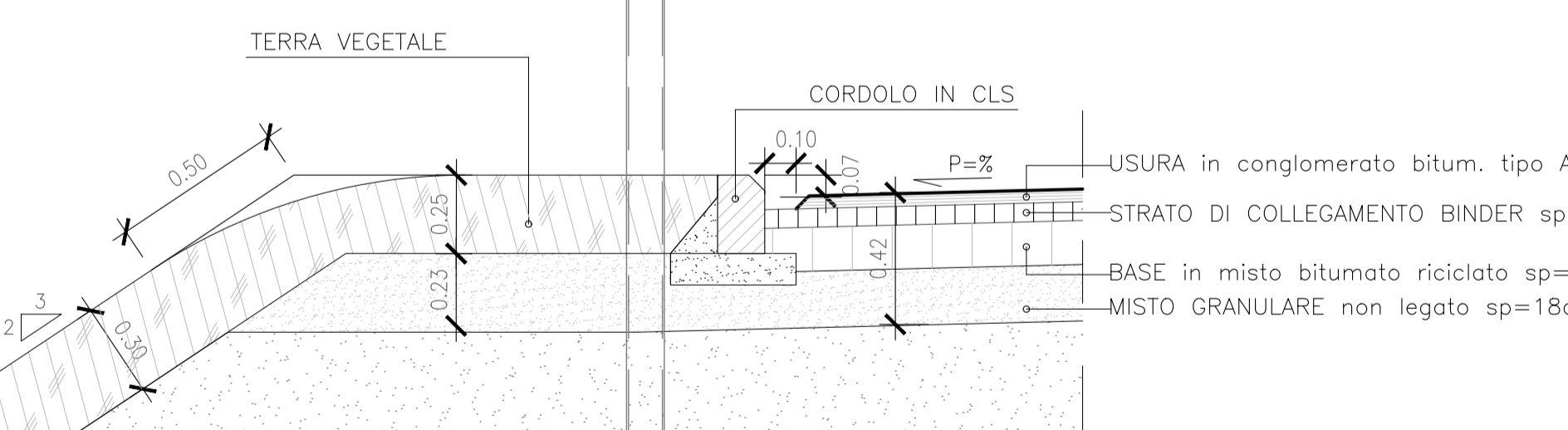
SEZIONE TIPO VIABILITA' LOCALE 1  
(RAMO DI SVINCOLO)  
(IN RILEVATO - IN RETTIFILO)  
SCALA 1:100



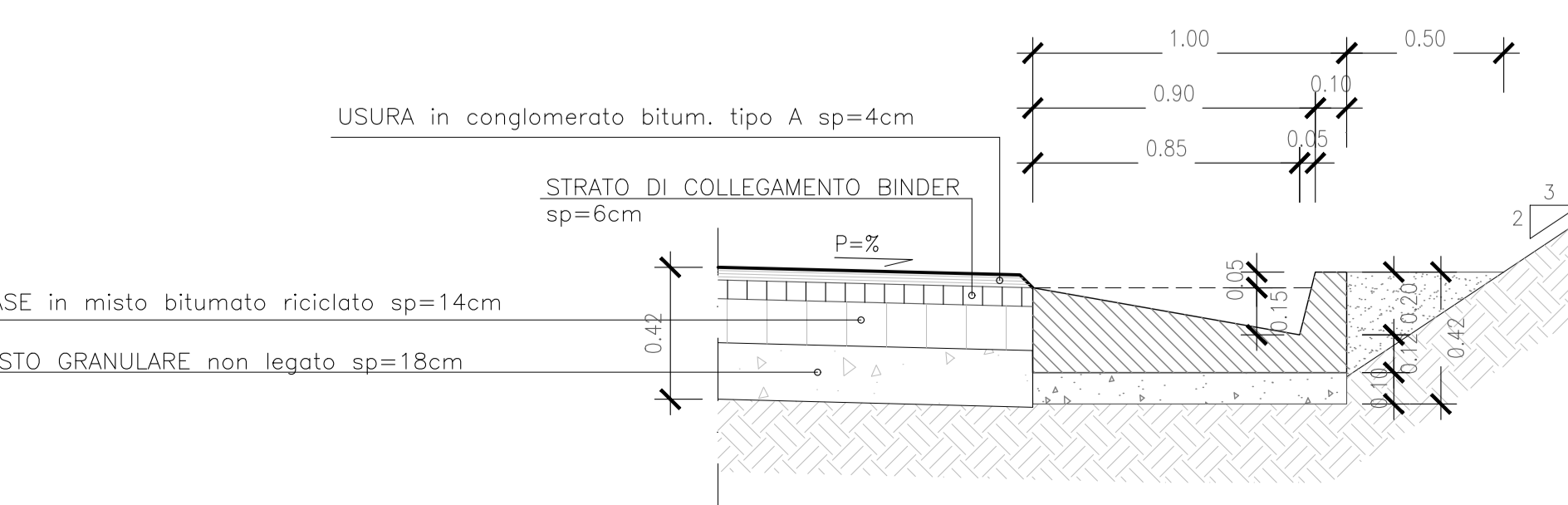
SEZIONE TIPO VIABILITA' LOCALE 1  
(RAMO DI SVINCOLO)  
(IN RILEVATO - IN CURVA)  
SCALA 1:100



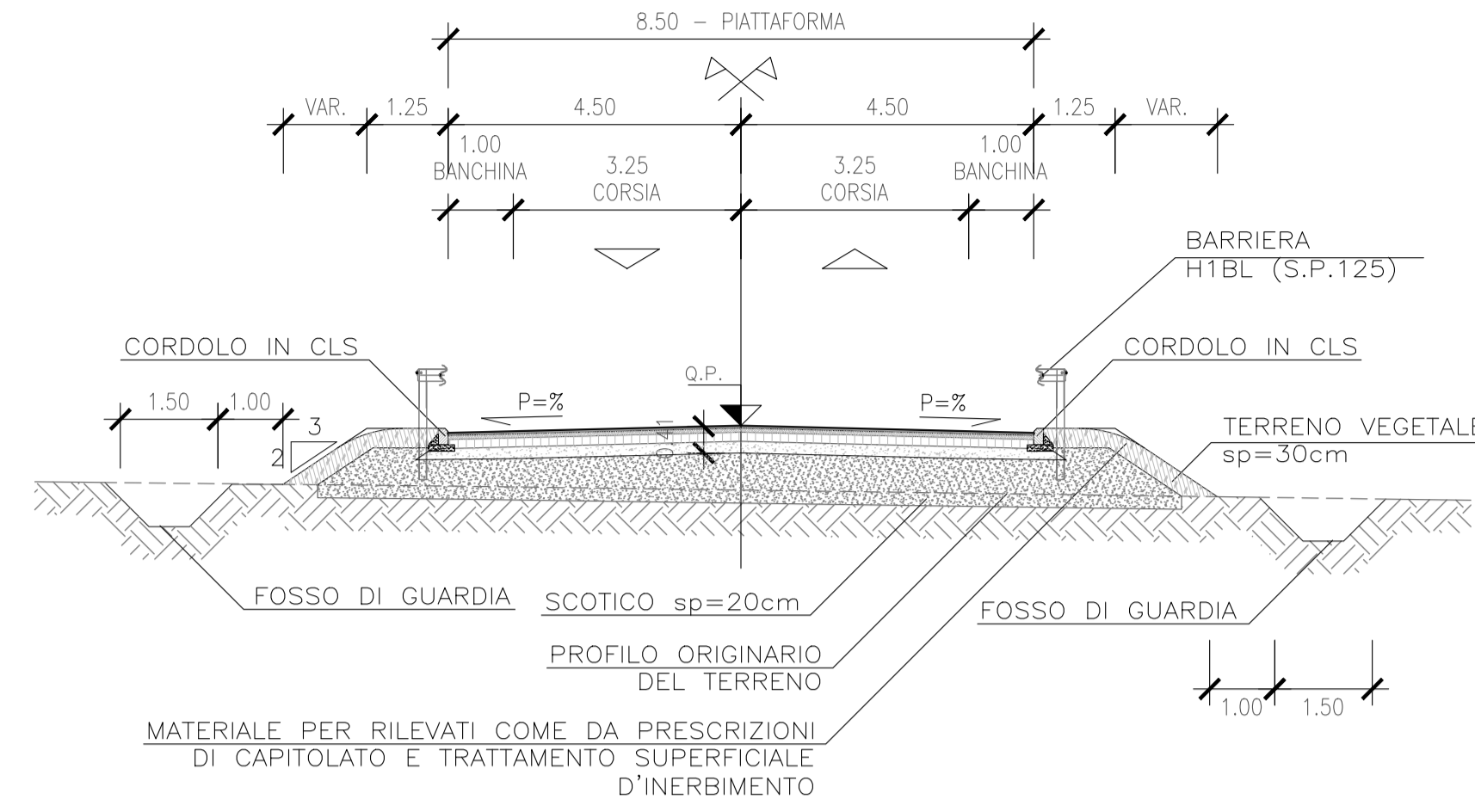
DETTAGLIO MARGINE IN RILEVATO  
VIABILITA' LOCALE 1  
SCALA 1:20



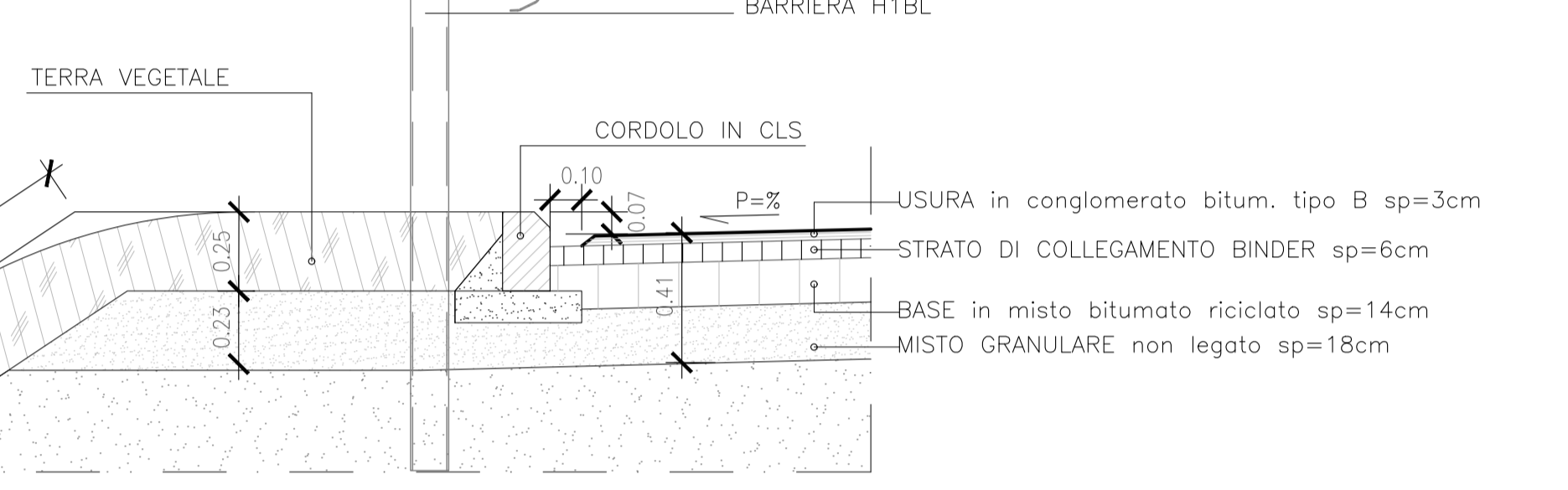
DETTAGLIO MARGINE IN SCAVO  
VIABILITA' LOCALE 1  
SCALA 1:20



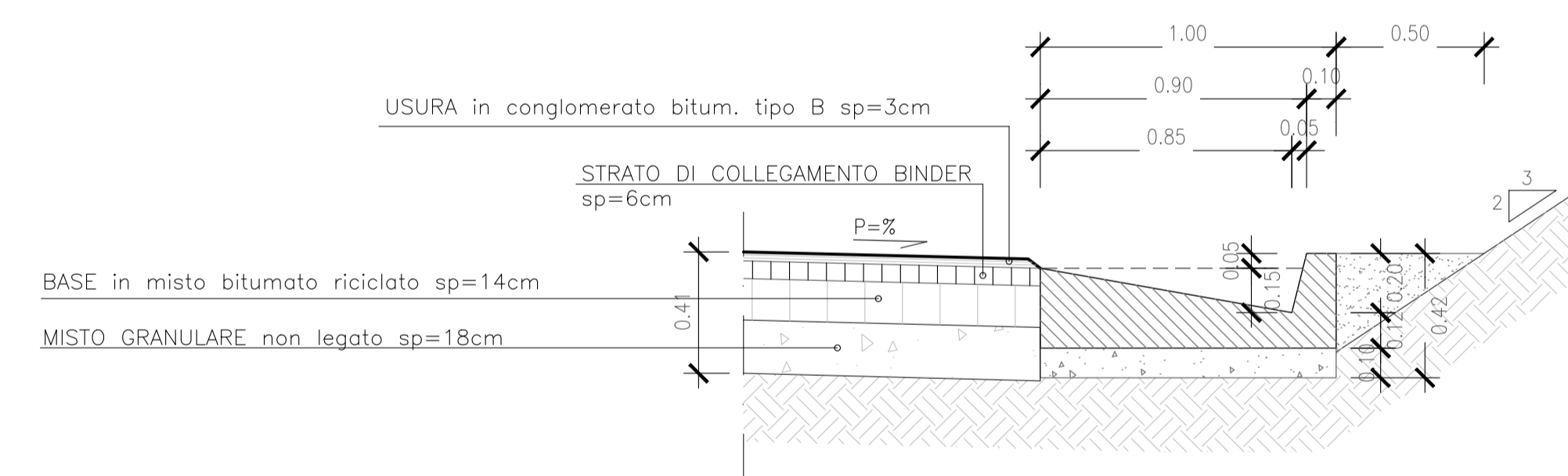
SEZIONE TIPO VIABILITA' LOCALE 2  
(INTERPODERALE)  
(IN RILEVATO - IN RETTIFILO)  
SCALA 1:100



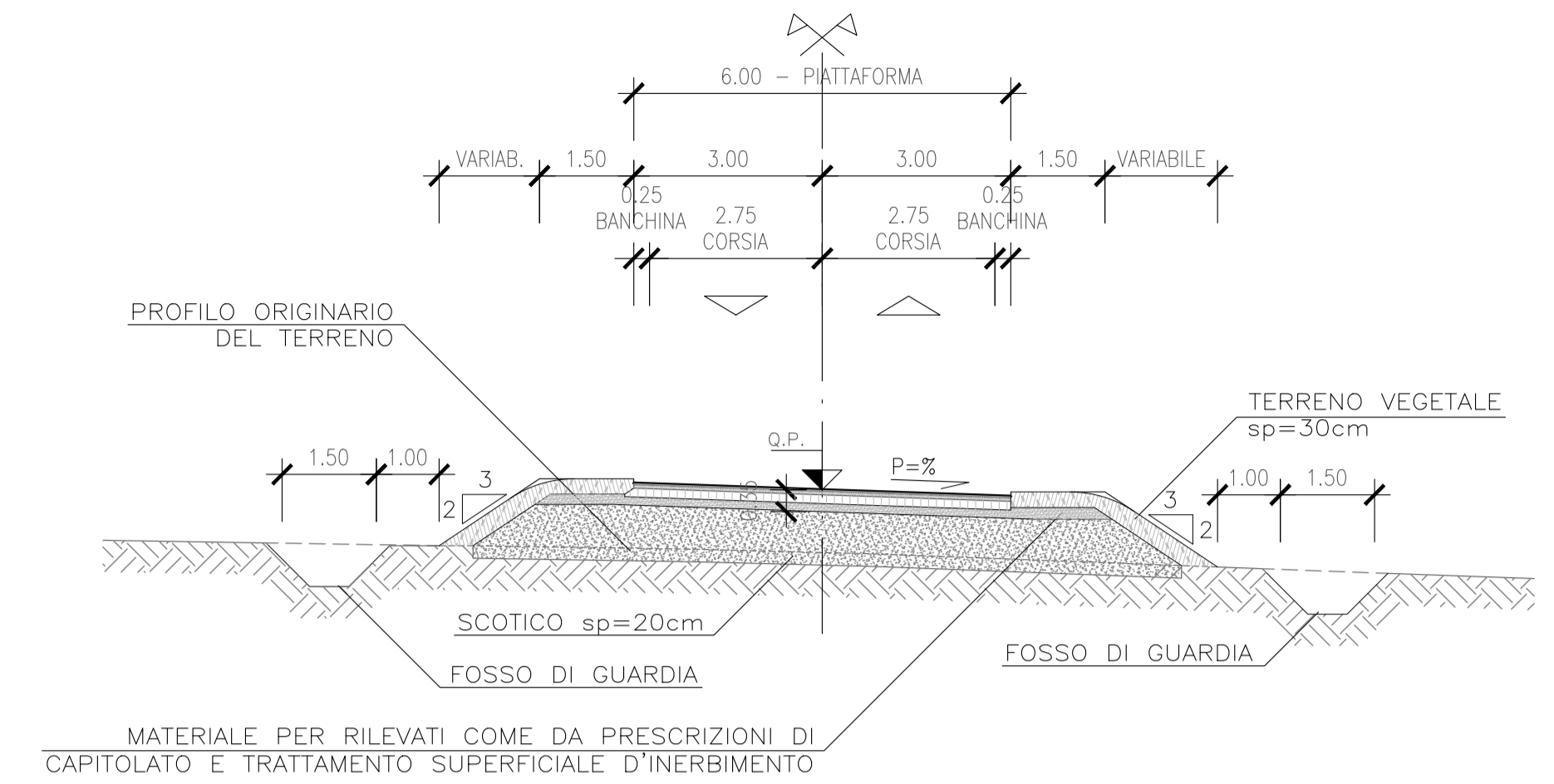
DETTAGLIO MARGINE IN RILEVATO  
VIABILITA' LOCALE 2  
SCALA 1:20



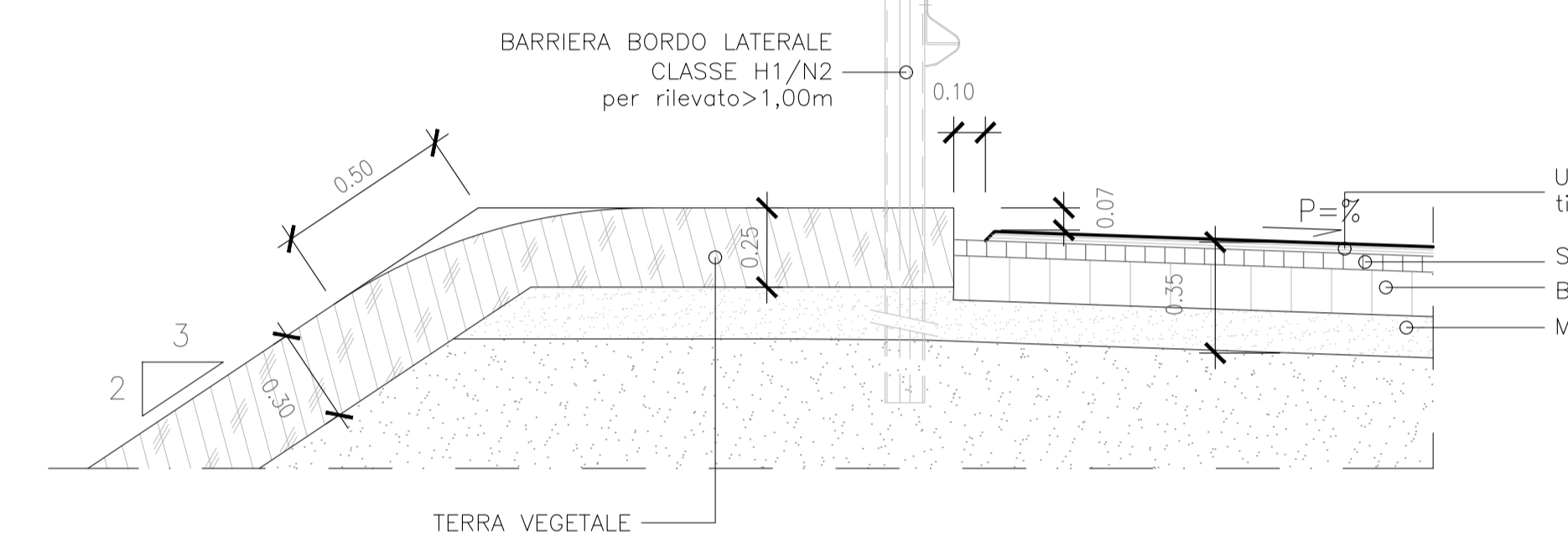
DETTAGLIO MARGINE IN SCAVO  
VIABILITA' LOCALE 2  
SCALA 1:20



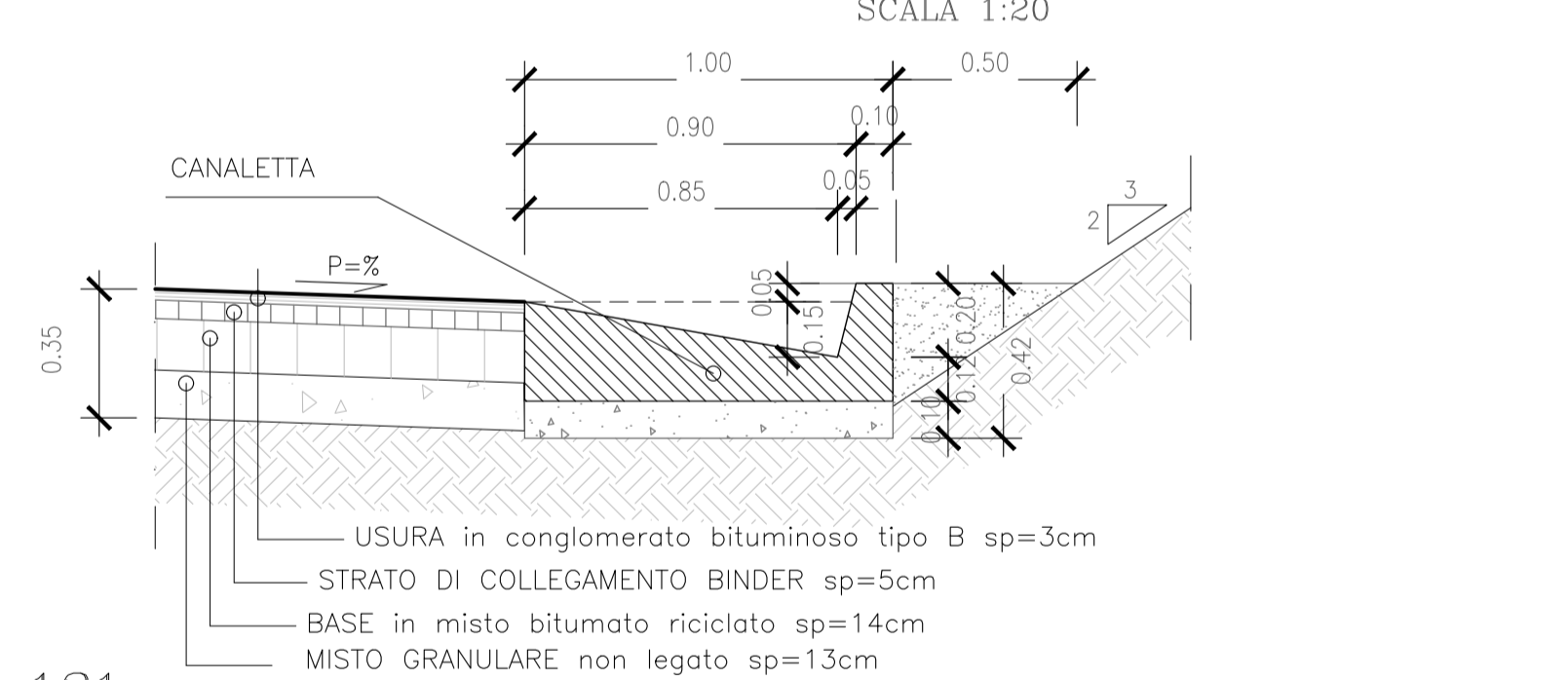
SEZIONE TIPO VIABILITA' INTERPODERALE 1  
(IN RILEVATO - IN CURVA)  
SCALA 1:100



DETTAGLIO MARGINE VIABILITA' INTERPODERALE 1  
IN RILEVATO  
SCALA 1:20

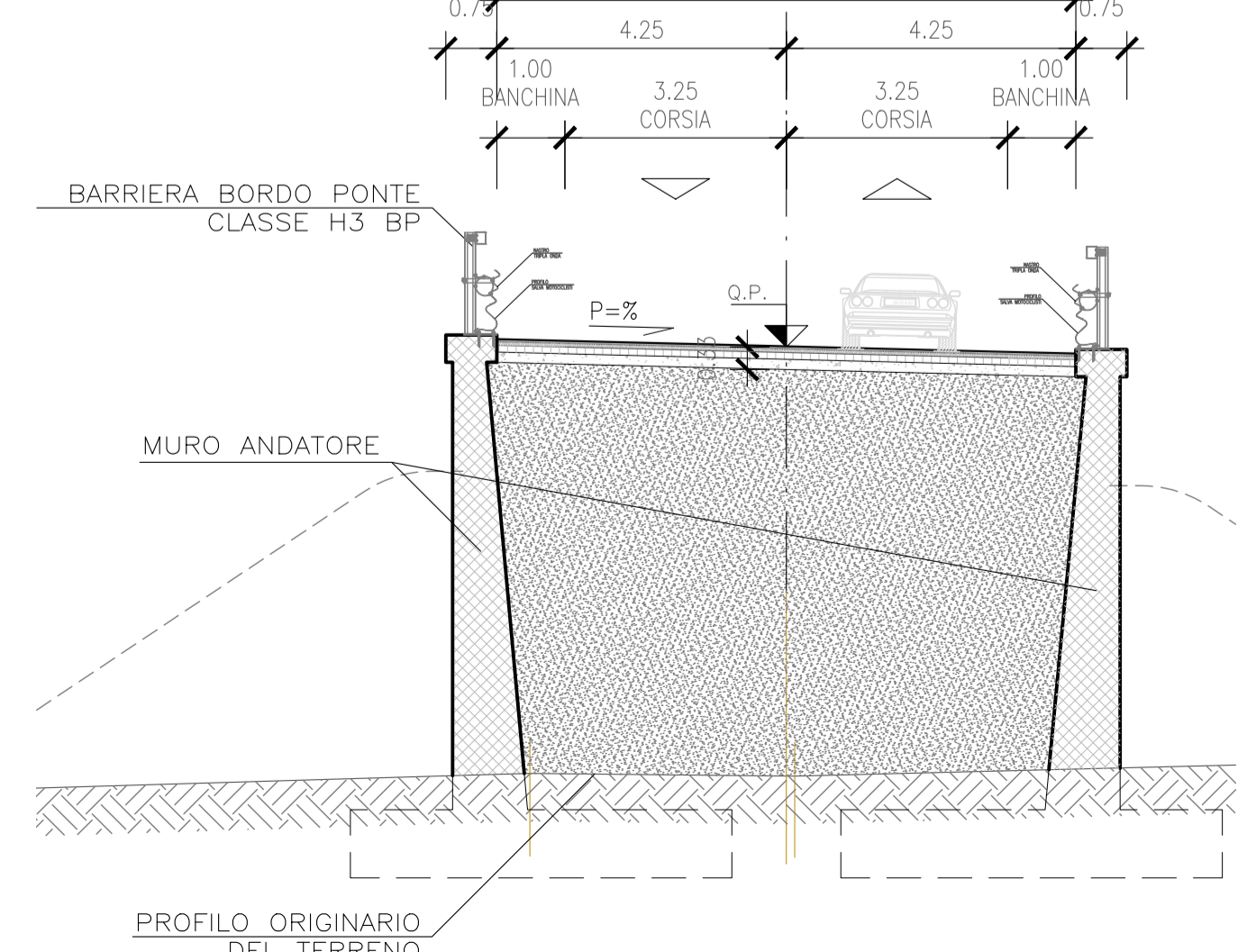


DETTAGLIO MARGINE VIABILITA' INTERPODERALE 1  
IN SCAVO  
SCALA 1:20

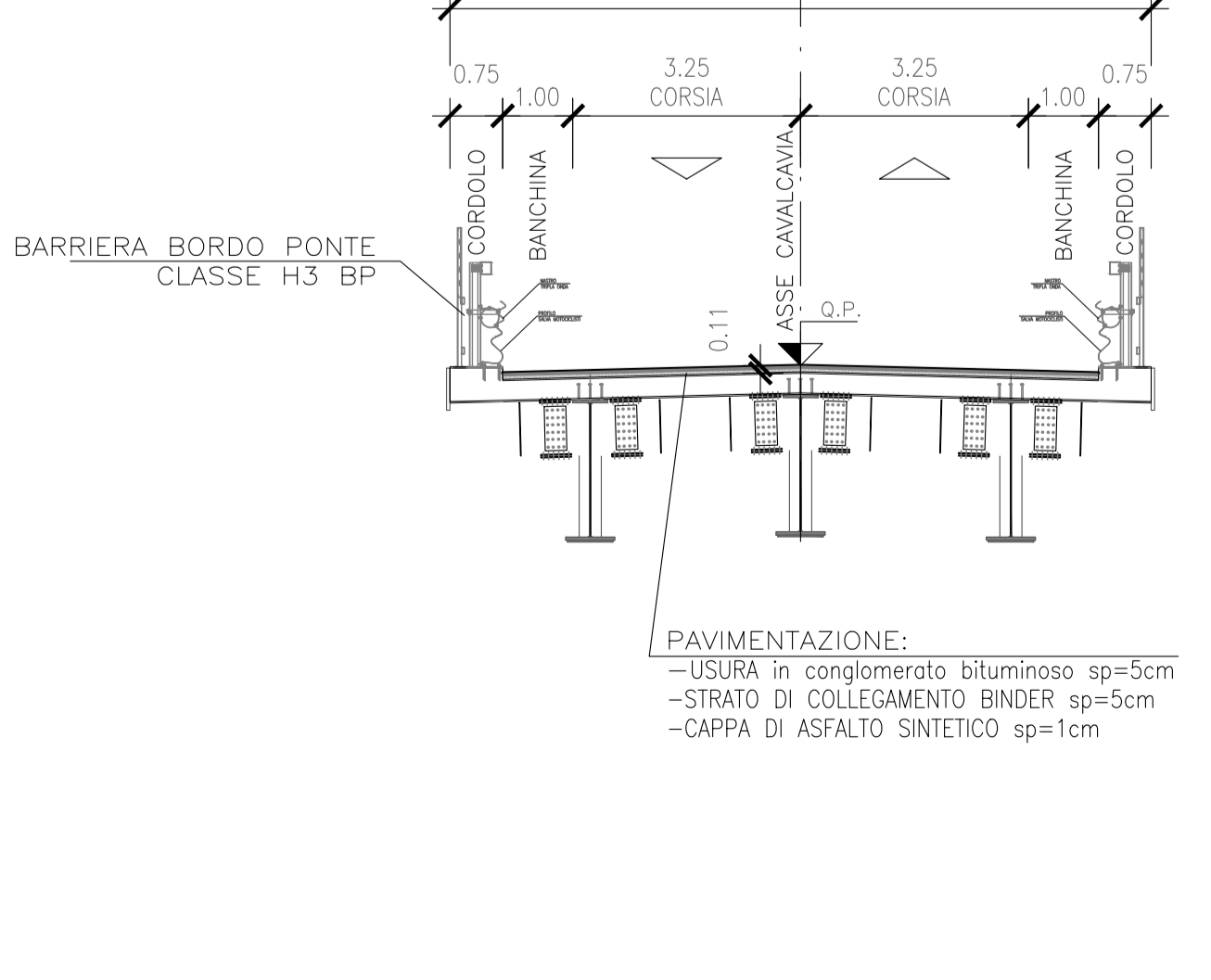


SEZIONE TIPO ATTRAVERSAMENTO S.S. 131 SEZIONE TIPO ATTRAVERSAMENTO S.S. 131

(IN RILEVATO - IN CURVA)  
SCALA 1:100



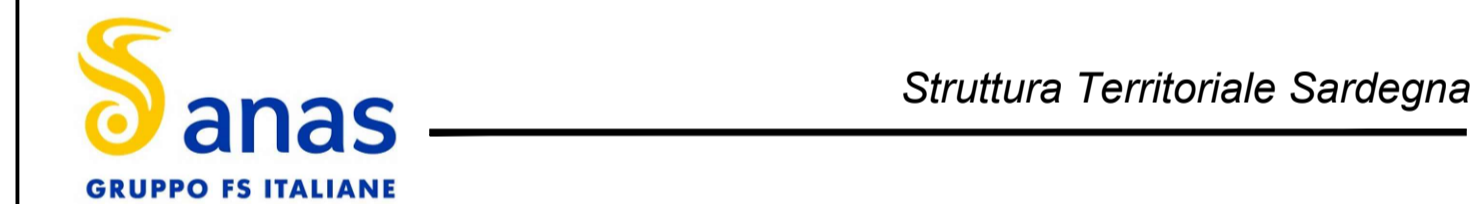
(SU CAVALCAVIA - IN RETTIFILO)  
SCALA 1:100



Realizzazione svincolo Bonorva Sud al km 158+650 ed eliminazione intersezioni					
INTERVENTO	Pk Inizio	Pk Fine	Sez Inizio	Sez Fine	Sp-Bon (cm)
SS131 Corsie Specializzate (Ampliamento f.s.)			Tutto l'asse		30
Rampa A/B/C/D/Direzionale			Tutto l'asse		30
Viabilita' locale 1			Tutto l'asse		30
Viabilita' locale 2	0+000,000	0+635,000	Sez.1	Sez.43	40
Viabilita' interpodereale 1 Sud			Tutto l'asse		30

NOTA : LA BONIFICA SARA' COSTITUITA DA MATERIALE DA RILEVATO

PAVIMENTAZIONE:  
-USURA in conglomerato bituminoso sp=5cm  
-STRATO DI COLLEGAMENTO BINDER sp=5cm  
-CAPPA DI ASFALTO SINTETICO sp=1cm



S.S. 131 di "Carlo Felice"  
Adeguamento e messa in sicurezza della S.S.131  
Risoluzione dei nodi critici - 1° stralcio  
dal km 158+000 al km 162+700

PERIZIA DI VARIANTE TECNICA  
Numero 9131 del 10/02/2022

IL RESP. DEL PROCEDIMENTO Dott. Ing. Francesca Martina Tedde	IMPRESA APPALTRICE R.T.I. Consorzio Stabile Meda S.c.a r.l. - Onorato Group S.r.l. - Acherza S.r.l. - Industria costruzioni S.r.l.
IL DIRETTORE DEI LAVORI Dott. Ing. Roberto Cabras	
IL DIRETTORE OPERATIVO Geom. Ignazio Francesco Tuffo Dott. Ing. Cesare Santilli Dott. Ing. Matteo Delogu	
IL GEOLOGO Dott. Geol. Roberto Inza	
COORDINATORE PER LA SICUREZZA IN FASE DI ESECUZIONE Dott. Ing. Gianni Cuglietta	
PROTOCOLLO	DATA

PROGETTO STRADALE - NUOVI SVINCOLI  
Completamento/adequamento svincolo di Bonorva sud al Km 158+650  
Sezioni tipo e particolari costruttivi - Tav.3 di 3

CODICE PROGETTO	NOME FILE	REVISIONE	SCALA
PROGETTO	V01PS00TRASTO3_B		
ELAB.	V01PS00TRASTO3		varie
D			
C			
B	EMISSIONE FINALE		
A	EMISSIONE		
REV.	DESCRIZIONE	DATA	REDATTO VERIFICATO APPROVATO