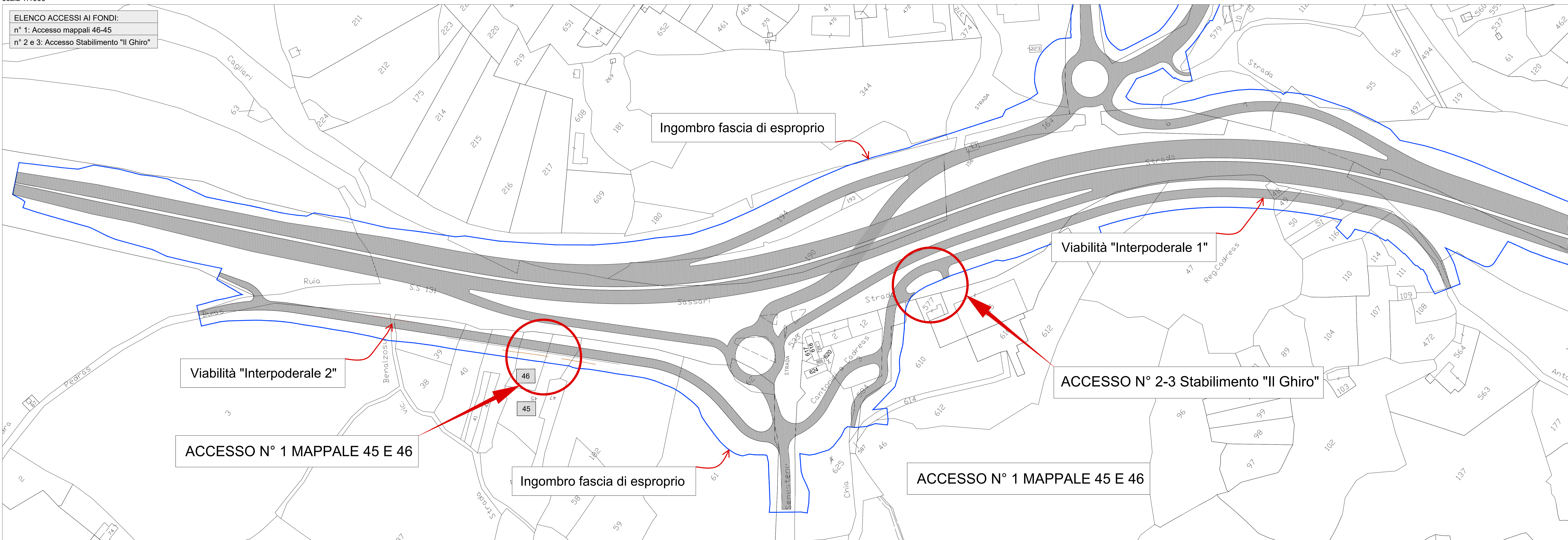
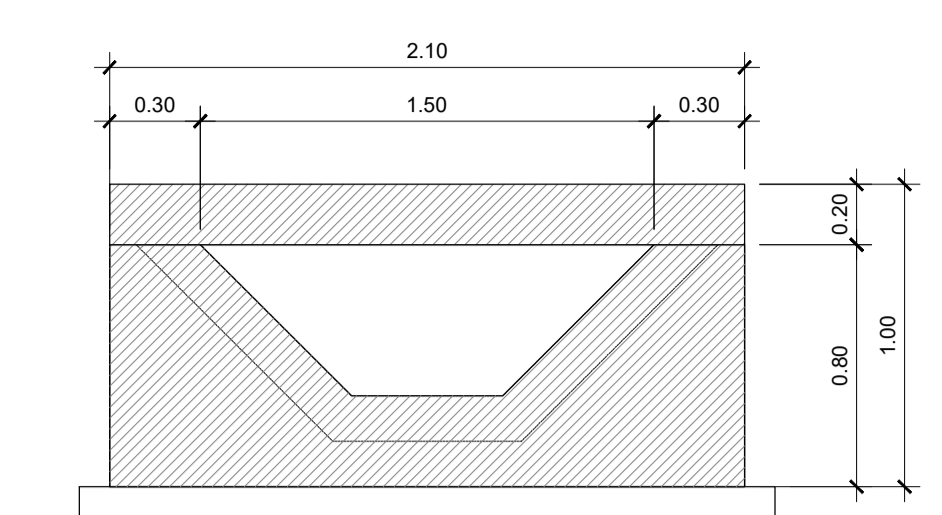


ELENCO ACCESSI AI FONDI:
 n° 1: Accesso mappali 46-45
 n° 2 e 3: Accesso Stabilimento "Il Ghiro"

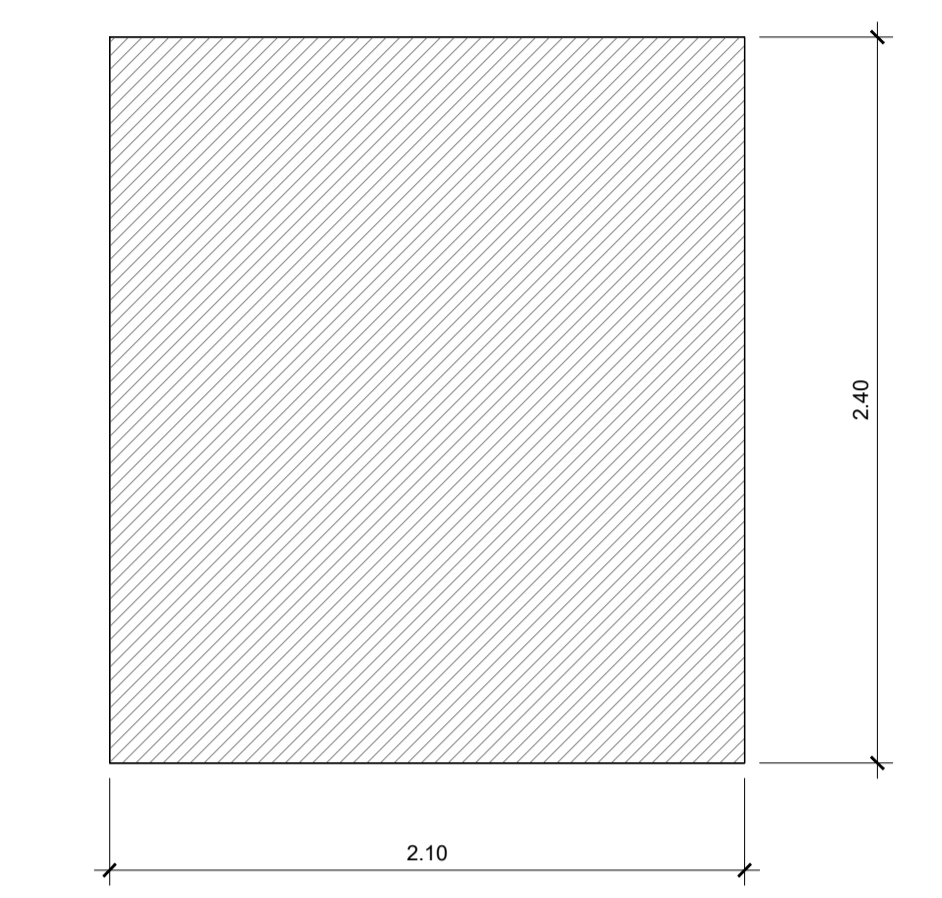


DETTAGLI COSTRUTTIVI

SEZIONE A-A - FOSSO COPERTO
 RIVESTITO CON DALLE DI COPERTURA IN C.A.
 Scala 1:25

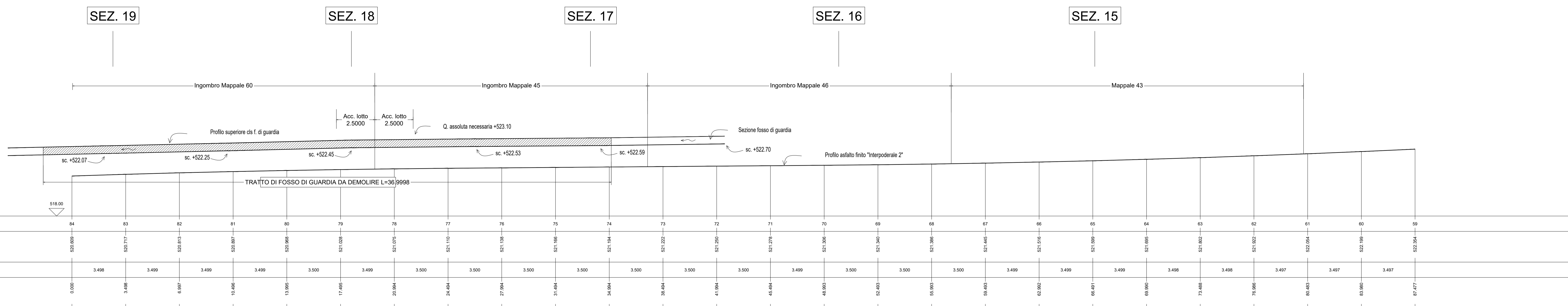


PLANIMETRIA - FOSSO COPERTO
 RIVESTITO CON DALLE DI COPERTURA IN C.A.
 Scala 1:25



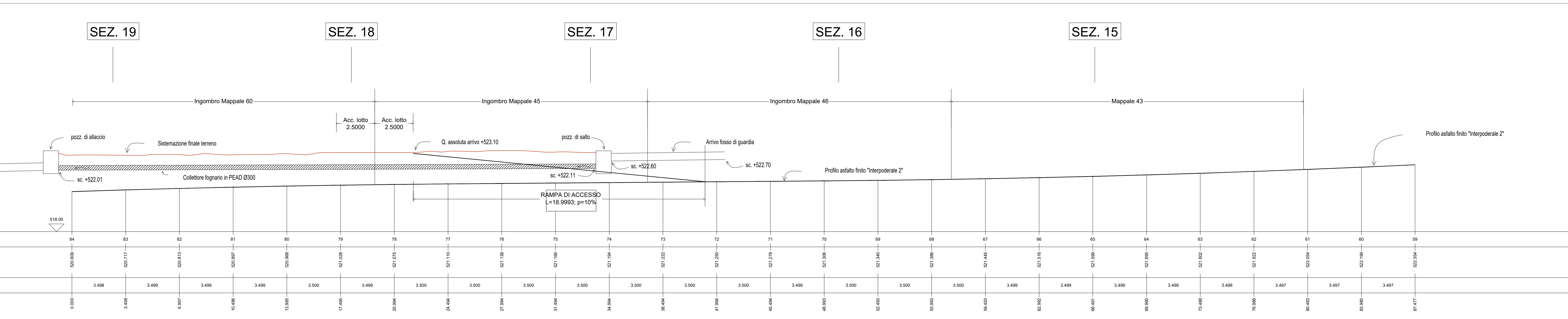
STATO ATTUALE

PROFILO PER ACCESSO MAPPALE "INTERPODERALE 2"
 SCALA LUNGHEZZE 1 : 100
 SCALA ALTEZZE 1 : 100



STATO MODIFICATO

PROFILO PER ACCESSO MAPPALE "INTERPODERALE 2"
 SCALA LUNGHEZZE 1 : 100
 SCALA ALTEZZE 1 : 100



Sanas Gruppo FS Italiane Struttura Territoriale Sardegna

S.S. 131 di "Carlo Felice"
 Adeguamento e messa in sicurezza della S.S.131
 Risoluzione dei nodi critici - 1° stralcio
 dal km 158+000 al km 162+700

PERIZIA DI VARIANTE TECNICA
 Numero 9131 del 10/02/2022 CA283

IL RESP. DEL PROCEDIMENTO Dott. Ing. Francesco Martina Tosta	IMPRESA APPALTRICE R.F.S. Consorzio Obiter Meo S.r.l. s.p.a. - Omnia Group S.r.l. - Anonim S.r.l. - Italiana costruzioni S.r.l.
IL DIRETTORE DEI LAVORI Dott. Ing. Roberto Cabras	IL DIRETTORE OPERATIVO Dott. Ing. Francesco Tosta
IL COORDINATORE PER LA SICUREZZA IN FASE DI ESECUZIONE Dott. Ing. Gianni Cugis	IL GEOLOGO Dott. Geol. Roberto Irua
PROTOCOLLO	DATA

PROGETTO STRADALE - NUOVI SVINCOLI
 Nuovo svincolo di Bonorva Nord al km 162+000
 Planimetria accessi Bonorva Nord

CODICE PROGETTO FVCA01	NOME FILE V02PS00TRAPLO1_B	REVISIONE C	SCALA varia
PROGETTO C	ELABORAZIONE V02PS00TRAPLO1	VERIFICATO	APPROVATO
D			
B			
A	EMMISSIONE		
REV.	DESCRIZIONE	DATA	REDATTO VERIFICATO APPROVATO