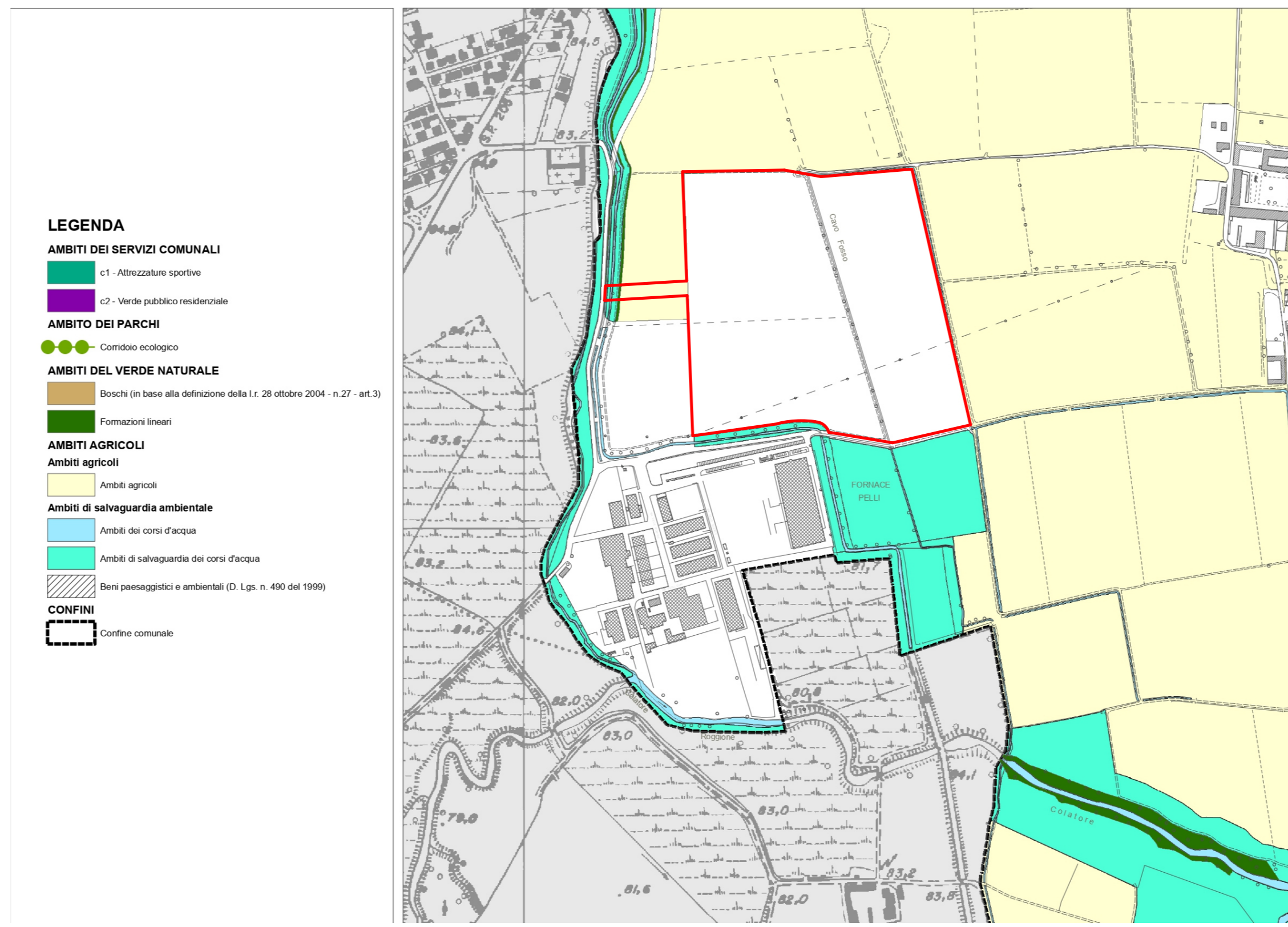
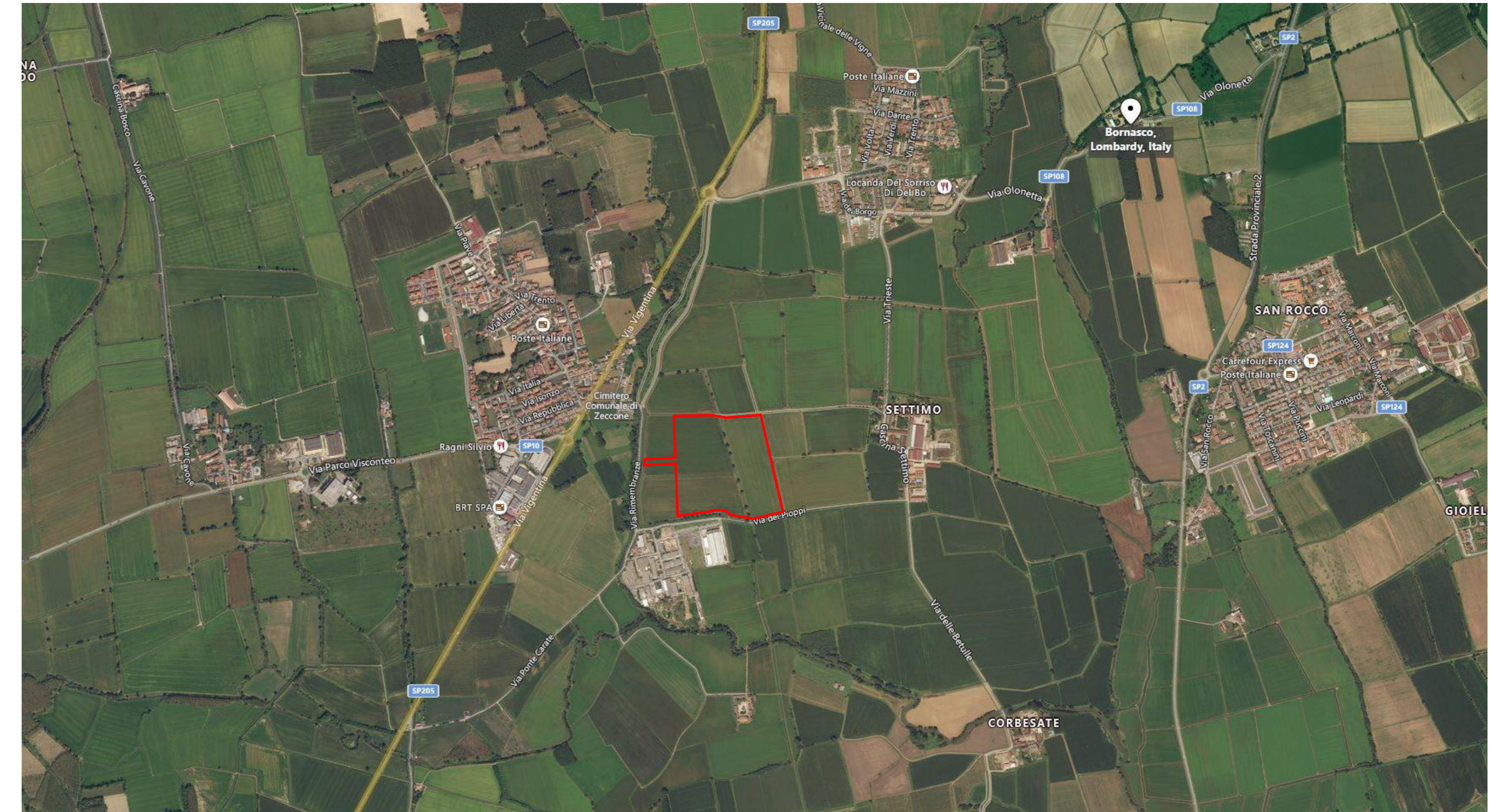


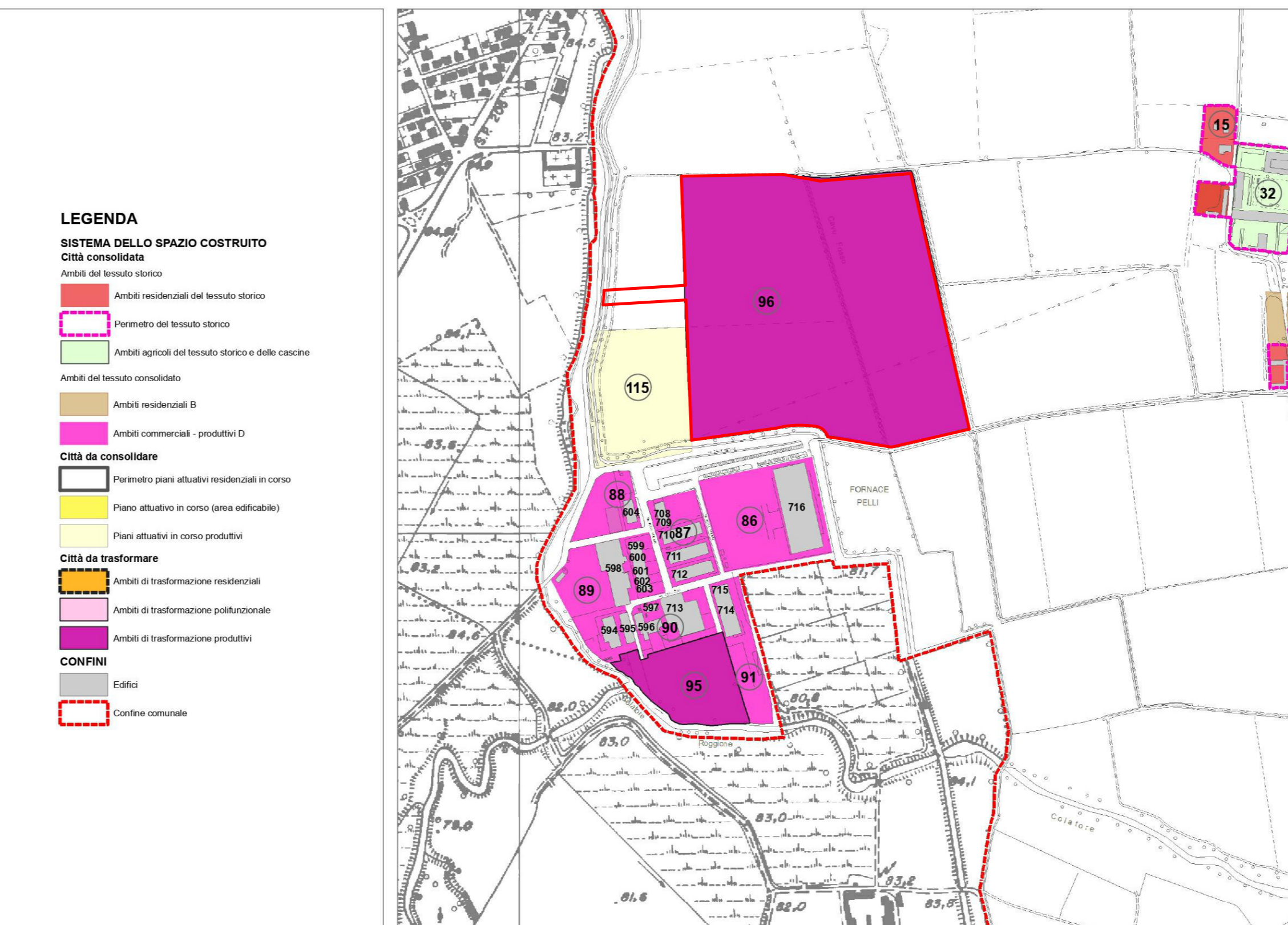
Documento di Piano-PGT 2010-TAV 19_var_Carta delle Previsioni di Piano



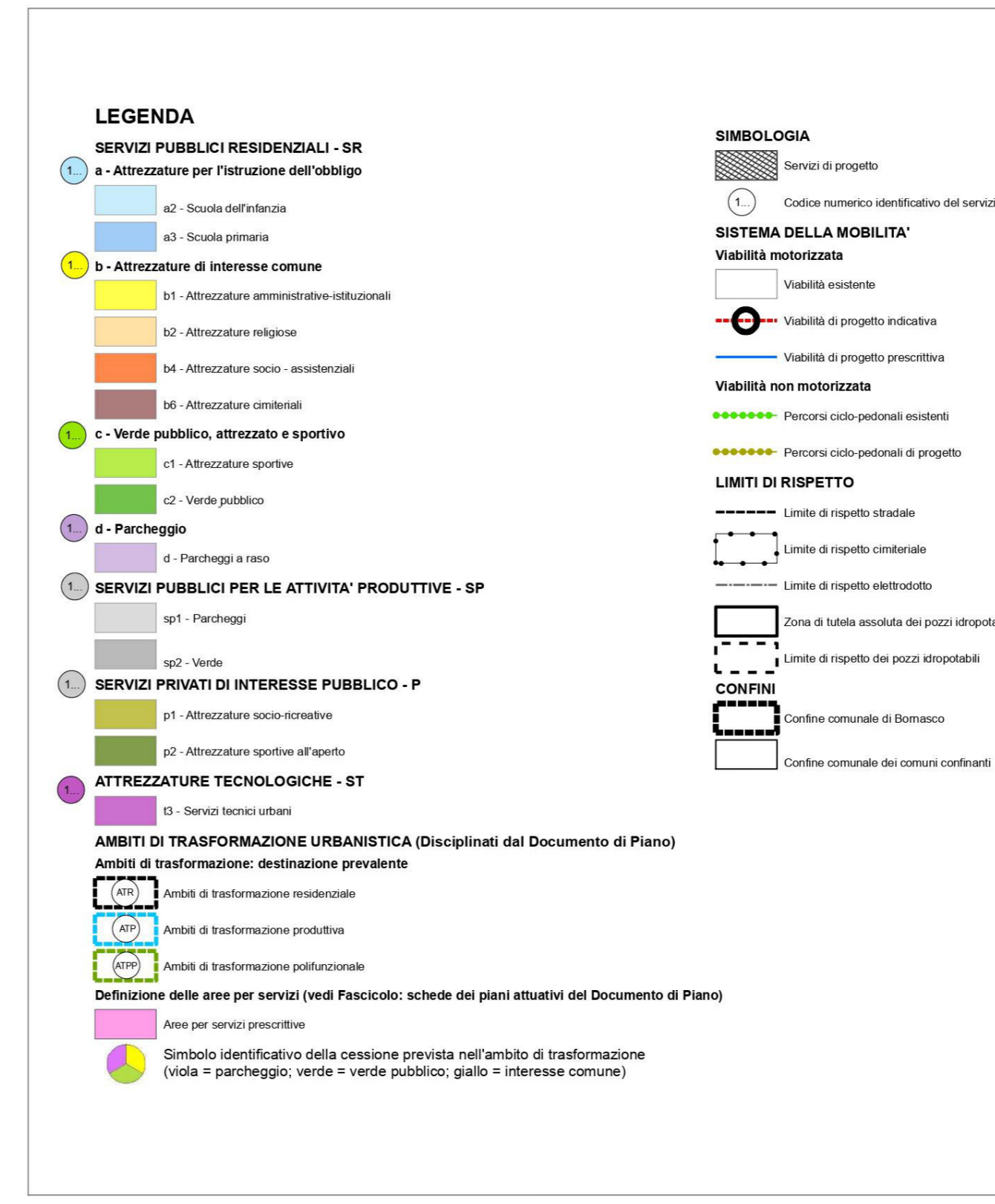
Piano dei Servizi-PGT 2010-Stralcio TAV 28_var_Carta del sistema del verde



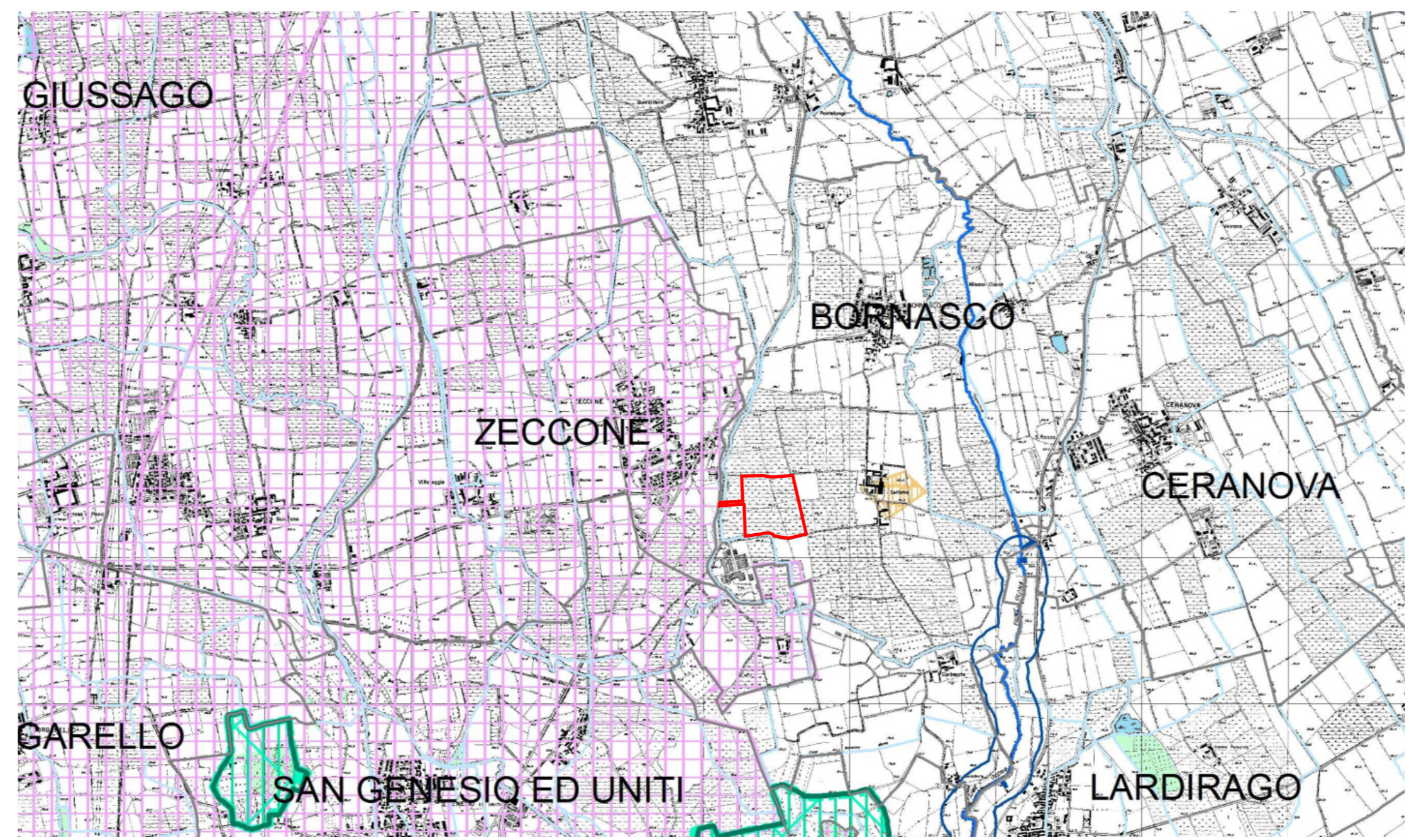
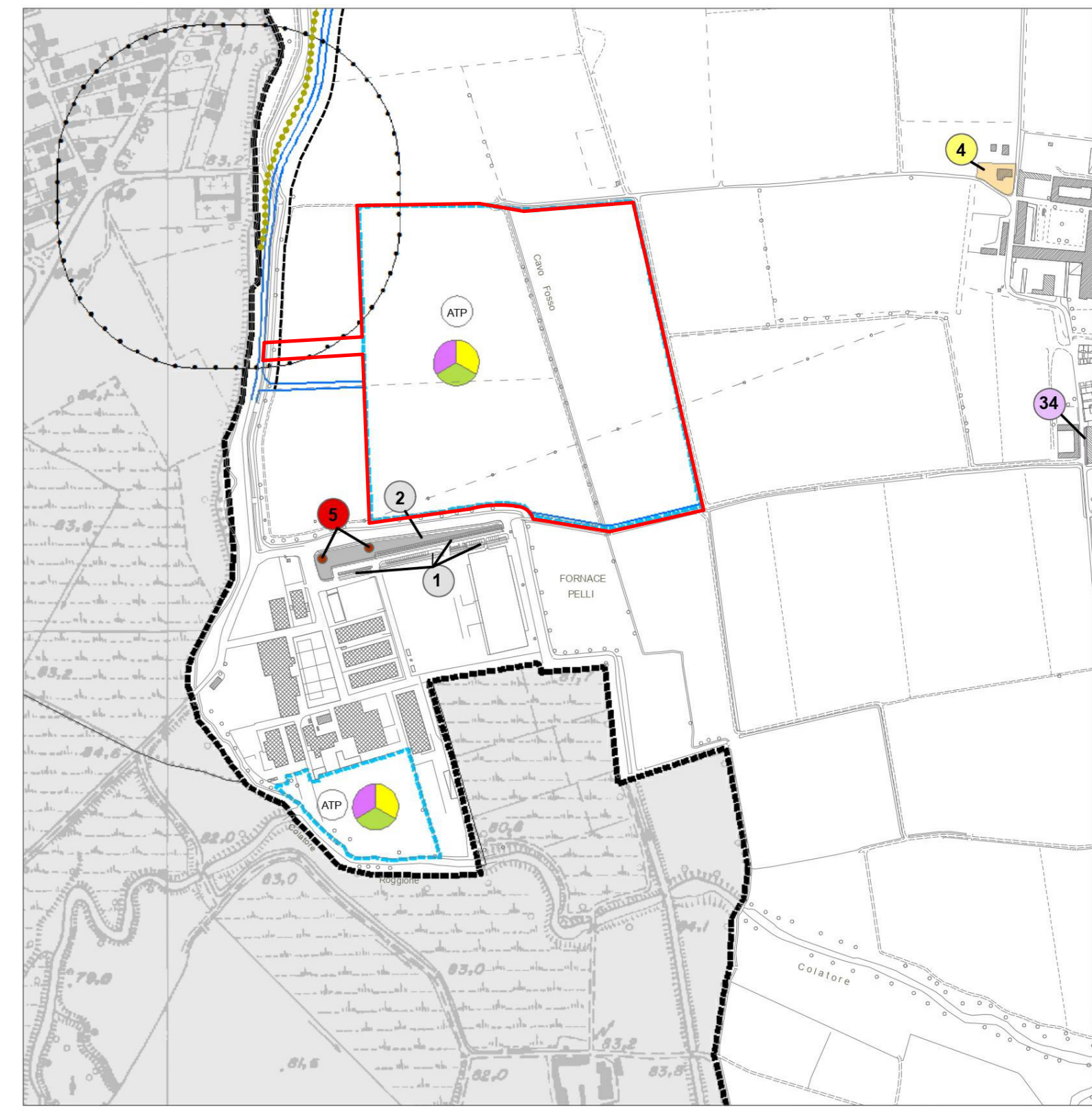
Individuazione ambito d'intervento



Piano delle Regole-PGT 2010-Stralcio TAV 24_var_Carta della capacita' insediativa



Piano dei Servizi-PGT 2010-Stralcio TAV 27_var_Carta dei servizi



Piano Territoriale di Coordinamento Provinciale-Stralcio TAV 4b_Carta delle invarianti

COMUNE: **COMUNE DI BORNASCO**
 Provincia di Pavia

COMPARTI: **Microsoft**
MICROSOFT 11000 Italy Srl Via Vercelli, 21 Milano

PROGETTISTA: **RKD**
RKD Design Srl Piazza Piero Marone, 2 Bresso

Indirizzo del Consiglio Comunale con deliberazione n° _____ in data _____
 Pubblicato sul sito _____
 Approvato definitivamente dal C.C. con deliberazione n° _____ in data _____

PUNTO CHIAVE:

PROGETTO: **PIANO ATTUATIVO AMBITO DI TRASFORMAZIONE ATP1 CON DESTINAZIONE PRODUTTIVA** PROGETTO N°: **21170**
 INDIZIO: **VIA DEI PIOPPI, BORNASCO**
 TITOLO: **PIANO ATTUATIVO**
 ESADATTO: **QUADRO URBANISTICO CONOSCITIVO**

DATA: **02.02.22**
 SCALA: **MILIOS-A-B-01**

Il sottoscritto R.K.D. in qualità di ingegnere iscritto all'Ordine degli Ingegneri di Pavia, ha progettato e redatto il presente Piano Attuativo. Il presente Piano Attuativo è stato approvato dal Consiglio Comunale con deliberazione n. 21170 del 02/02/2022. Il presente Piano Attuativo è stato depositato presso il Comune di Bornasco e sarà pubblicato sul sito del Comune di Bornasco. Il presente Piano Attuativo è stato depositato presso il Comune di Bornasco e sarà pubblicato sul sito del Comune di Bornasco.

A0