2 Sezione A-A / Rilievo
1 : 500

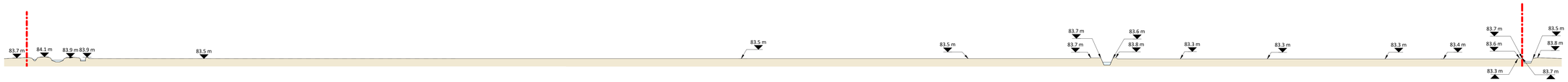

3 Sezione B-B / Rilievo
1 : 500

4 Sezione C-C / Rilievo
1 : 500

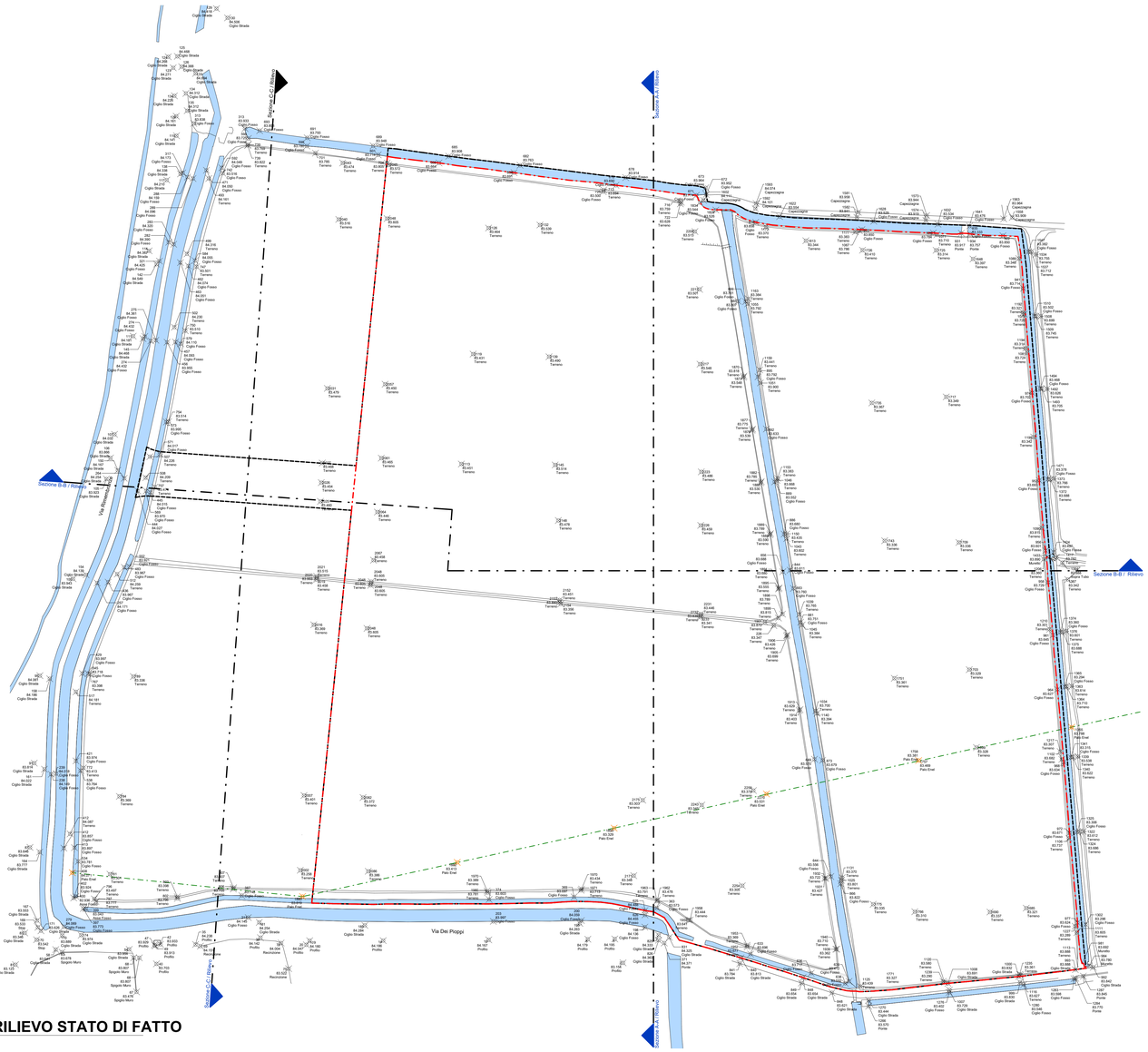

1 1000_RILIEVO STATO DI FATTO
1 : 1000

LEGENDA

- AMBITO ATP1
- MICROSOFT S.R.L. / AREA OGGETTO DELL'INTERVENTO
- ELETTRODOTTO MT
- PALO ELETTRODOTTO
- VIABILITA' PUBBLICA ESISTENTE
- CORSI D'ACQUA, CAVI COLATORI, FOSSI

COMUNE

COMUNE DI BORNASCO
Provincia di Pavia

COMMITTENTE

Microsoft
MICROSOFT 4625 Italy Srl
Via Cavalcanti, 21
Milano
+39 02 38591444

PROGETTISTA

RKD
RKD Design Srl
Piazza Pietro Metastasio, 2
Roma
+39 340 2218472

Adottato dal Consiglio Comunale con deliberazione n° ..... in data .....
Pubblicato dal ..... al ....
Approvato definitivamente dal C. C. con deliberazione n°..... in data .....

PIANTA CHIAVE

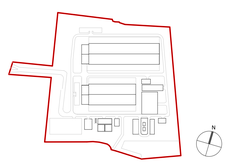

PROGETTO PIANO ATTUATIVO AMBITO DI TRASFORMAZIONE ATP1 CON DESTINAZIONE PRODUTTIVA	PROGETTO N. 21170
INDIRIZZI VIA DEI PIOPPI, BORNASCO	
TITOLO PIANO ATTUATIVO - INTEGRAZIONI	DATA 16.08.22
ELABORATO RILIEVO STATO DI FATTO	NUMERO ELABORATO MIL05-A-B-03
	A0

I diritti d'autore e la proprietà di questo disegno spettano a RKD Architects. A cui presto consenso scritto è necessario per il suo utilizzo, riproduzione o pubblicazione a terzi. Tutti i diritti riservati dalle leggi sui diritti d'autore e dalle convenzioni internazionali sul diritto d'autore sono riservati a RKD Architects e rappresentano la proprietà di RKD Architects. Questo disegno è stato preparato per l'uso in conformità con il sistema di gestione della qualità di RKD Architects sono certificati ISO 9001:2015.

Tutte le dimensioni devono essere controllate in situ. Le quote figurate hanno preferenza sulle dimensioni in scala. Le dimensioni e le quote non devono essere ricavate dai riportati agli architetti.
Questo disegno non sarà editato o modificato dal destinatario.