



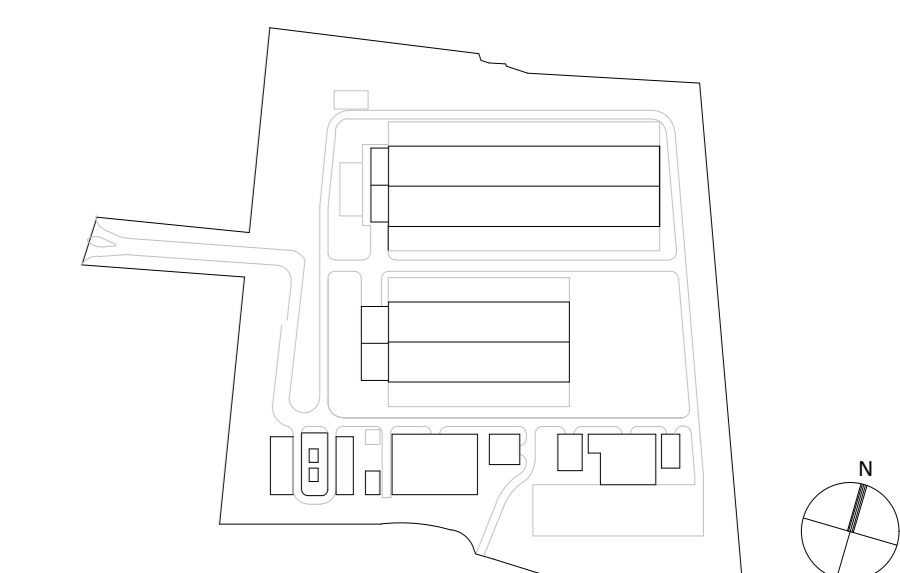




- LEGENDA**
- Limiti di intervento
 - Confini comunali
 - Canali/cavi/fossi
 - Limite ATP
 - Limite superficie fondiaria

 <p>COMUNE DI BORNASCO Provincia di Pavia</p>	
 <p>Microsoft Via Fieschi, 21 00187 Roma</p>	<p>COORDINAMENTO DELLA PROGETTAZIONE</p>  <p>RKD Via S. Maria Maddalena, 2 00187 Roma</p>
<p>Approvato dal Consiglio Comunale con deliberazione n° in data</p> <p>Approvato dall'Ente di C.C. con deliberazione n° in data</p>	<p>PROGETTISTA Ing. Michele Rossi C/O Studio Ingegneria della Provincia di Pavia P.A. 30000</p>  <p>TRM Infrastrutture Territorio Ambiente 00187 Roma</p>
<p>PUNTA CHIAVE</p> 	
<p>PROGETTO PIANO ATTUATIVO AMBITO DI TRASFORMAZIONE ATP1 CON DESTINAZIONE PRODUTTIVA</p> <p>REPERIZIONE VIA DEI PIOPPI, BORNASCO</p> <p>TITOLO PIANO ATTUATIVO - INTEGRAZIONI</p> <p>ELABORAZIONE ELABORATI GENERALI - PLANIMETRIA DI INQUADRAMENTO GENERALE</p>	<p>PROGETTO 21170</p> <p>SCALA 1:2000</p> <p>DATA 02.08.22</p> <p>NUMERO LABORATORIO G-T2</p>
<p><small>Tutti i disegni sono sotto controllo e tutti i lavori dovranno essere autorizzati e autorizzati dal Comune di Bornasco. Il presente progetto è stato elaborato e approvato dal Comune di Bornasco. Il presente progetto è stato elaborato e approvato dal Comune di Bornasco. Il presente progetto è stato elaborato e approvato dal Comune di Bornasco.</small></p>	