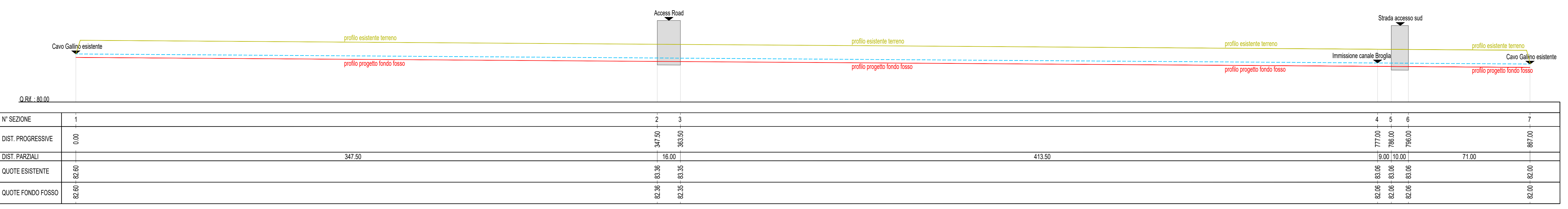







- LEGENDA**
- - - Limite di intervento
 - Limite ATP
 - Limite superficie fondiaria
 - Acqua Cavo Fosso Gallino deviato
 - Aree a verde
 - Scarpate
 - Pioppo cipressino
 - Acero campestre
 - Alberatura e arbusti esistente
 - Pioppo



N° SEZIONE	1	2	3	4	5	6	7
DIST. PROGRESSIVE	0.00	347.50	363.50	777.00	786.00	796.00	887.00
DIST. PARZIALI		16.00		413.50			
QUOTE ESISTENTE	82.60	83.36	83.35	82.06	83.06	83.06	82.00
QUOTE FONDO FOSSO	82.60	82.35	82.35	82.06	82.06	82.06	82.00

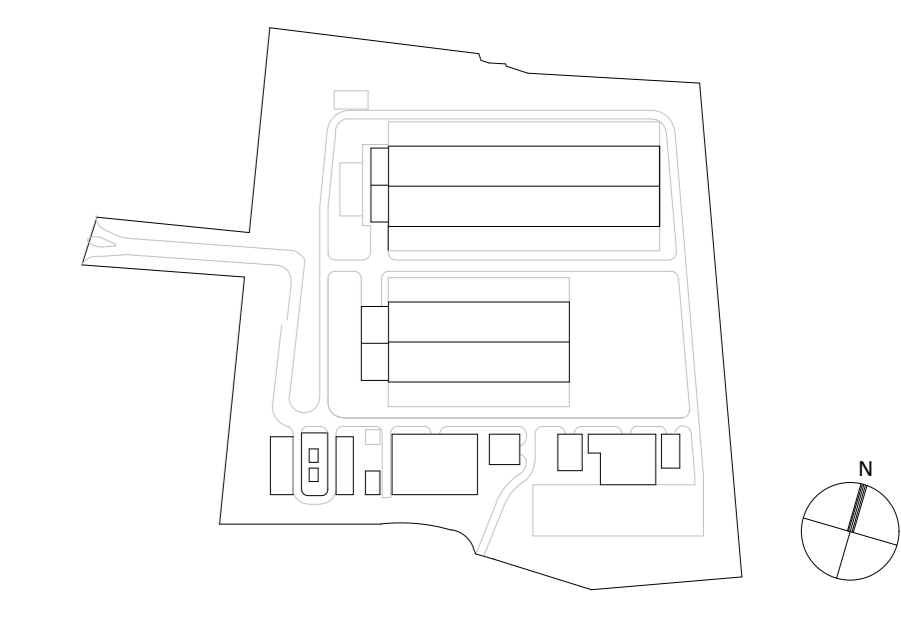
COMUNE

COMUNE DI BORNASCO
 Provincia di Pavia

COMITENTE

 Microsoft Italia S.p.A.
 Via Po, 12
 00198 Roma

COORDINAMENTO DELLA PROGETTAZIONE

RKD
 Via Po, 12
 00198 Roma

PROGETTISTA
 Ing. Michele Rossi
 Office and Engineering della
 Provincia di Pavia
 P.A. 30000

TRM
 Infrastrutture Territorio Ambiente
 Servizi di Ingegneria
 Via S. Maria Goretti, 20 - 20120 Segrate (MI)
 Tel. 02.9000.4477 - Fax 02.9000.4477
 Ufficio Tecnico: 02.9000.4477

PIANTA CHIAVE


PROGETTO
 PIANO ATTUATIVO AMBITO DI TRASFORMAZIONE ATP1 CON DESTINAZIONE PRODUTTIVA
 21170

PROGETTO
 21170

SCALA
 1:500

DATA
 02.08.22

NUMERO DI SCALINATO
 L4-A5

PRODOTTORE
 ADEGUAMENTO CAVO FOSSO GALLINO - PLANIMETRIA E PROFILO ALTIMETRICO

Autore: [Nome] - Disegnato: [Nome] - Verificato: [Nome] - Approvato: [Nome]