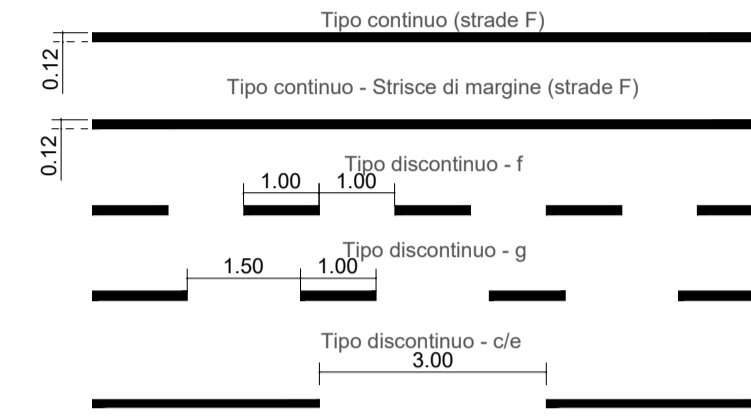


SEGNALETICA ORIZZONTALE

STRISCE LONGITUDINALI

Art. 138 - Art. 141(Art. 40 Cod. Str.) - Servono per separare i sensi di marcia o le corsie di marcia, per delimitare la carreggiata ovvero per incanalare i veicoli verso determinate direzioni; la larghezza minima delle strisce escluse quelle di margine, è di 15 cm per le autostrade e per le strade extraurbane principali, di 12 cm per le strade extraurbane secondarie, urbane di scorrimento ed urbane di quartiere e 10 cm per le strade locali.
Le strisce longitudinali possono essere continue o discontinue; le lunghezze dei tratti e degli intervalli delle strisce discontinue, nei rettilinei sono stabilite dalla tabella al comma 3 articolo 138 del Regolamento.
La larghezza minima delle strisce di margine e' di 25 cm per le autostrade e le strade extraurbane principali, ad eccezione delle rampe, di 15 cm per le rampe delle autostrade e delle strade extraurbane principali, per le strade extraurbane secondarie, urbane di scorrimento ed urbane di quartiere e di 12 cm per le strade locali.



ISCRIZIONI SULLA PAVIMENTAZIONE

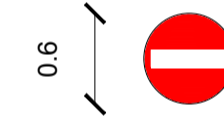
STOP

ISCRIZIONE DI STOP SU STRADE DI TIPO D-E-F CON V<50 km/h Art. 148 (Art. 40 Codice della Strada)

Fig. Il 438/b Art.147 - Frecche direzionali per strade di tipo E ed F di cui all'Art. 2, comma 2 del codice

SEGNALETICA VERTICALE - SCALA 1:50

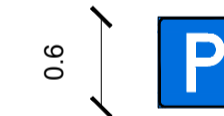
TUTTI I CARTELLI SONO DOTATI DI PELLICOLA IN CLASSE 2 DI RIFRANGENZA



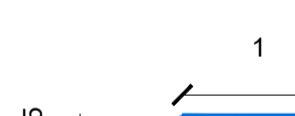
SENSE VIETATO Fig. Il 47 Art.116 - Vieti di entrare in una strada accessibile invece dall'altra parte, in quanto a senso unico.



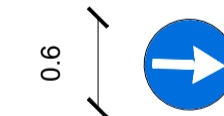
FERMARSÌ E DARE PRECEDENZA Fig. Il 37 Art.107 - Indica l'obbligo di fermarsi in corrispondenza della striscia trasversale di arresto e dare la precedenza prima di inoltrarsi nell'area della intersezione.




PARCHEGGIO Fig. Il 76 Art.120 - Indica un'area organizzata ed attrezzata per sostare a tempo indeterminato. Mediante pannelli integrativi sono eventualmente indicati con valore prescrittivo:
- limitazioni di tempo
- tariffe per la sosta a pagamento
- schema della disposizione dei veicoli (sosta parallela, obliqua, ortogonale)
- categorie ammesse od escluse.



SENSE UNICO PARALLELO Fig. Il 348 Art. 135 - E' installato parallelamente all'asse stradale per indicare che la strada è a senso unico. Può essere installato in combinazione col segnale "nome strada".

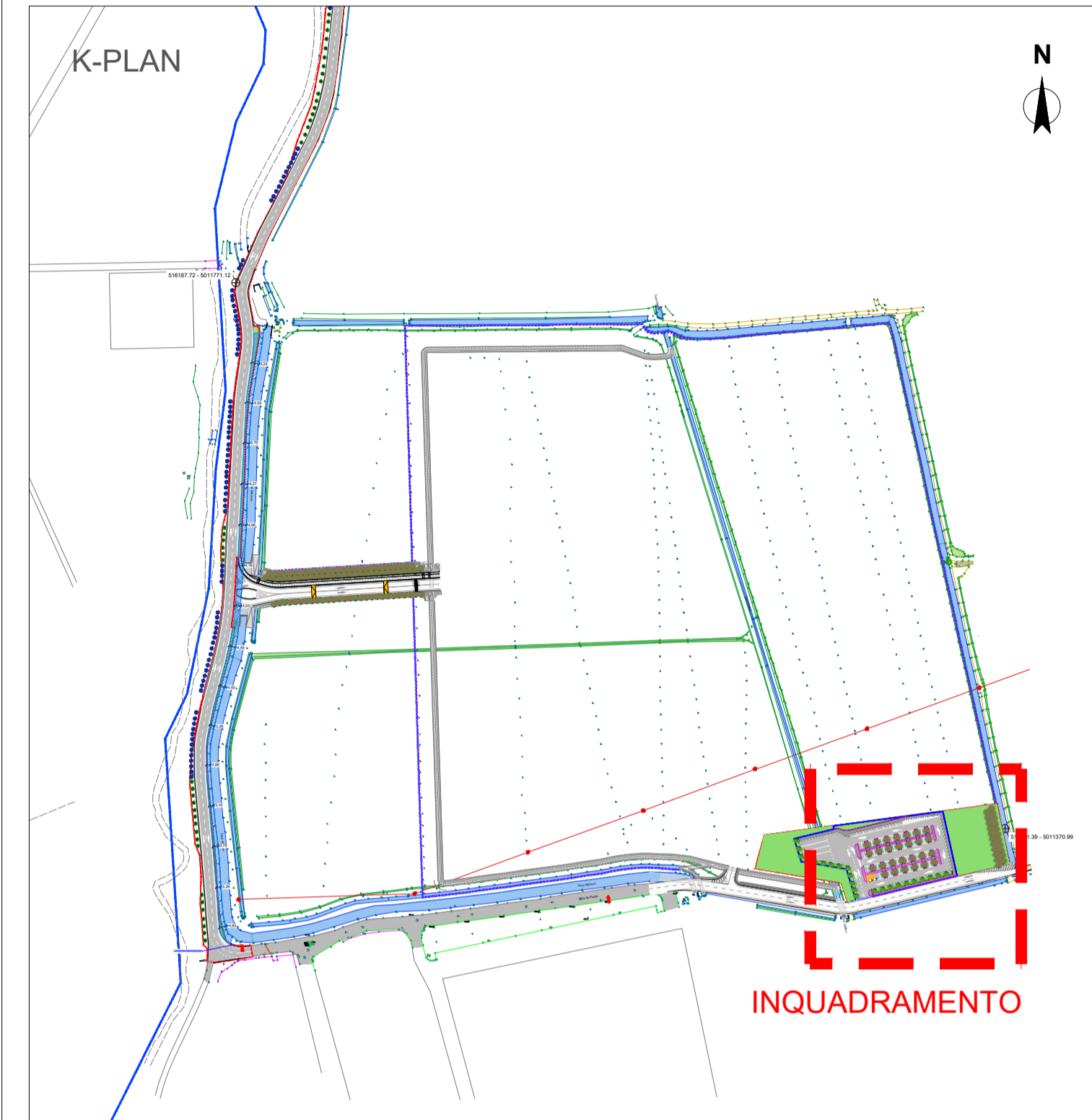
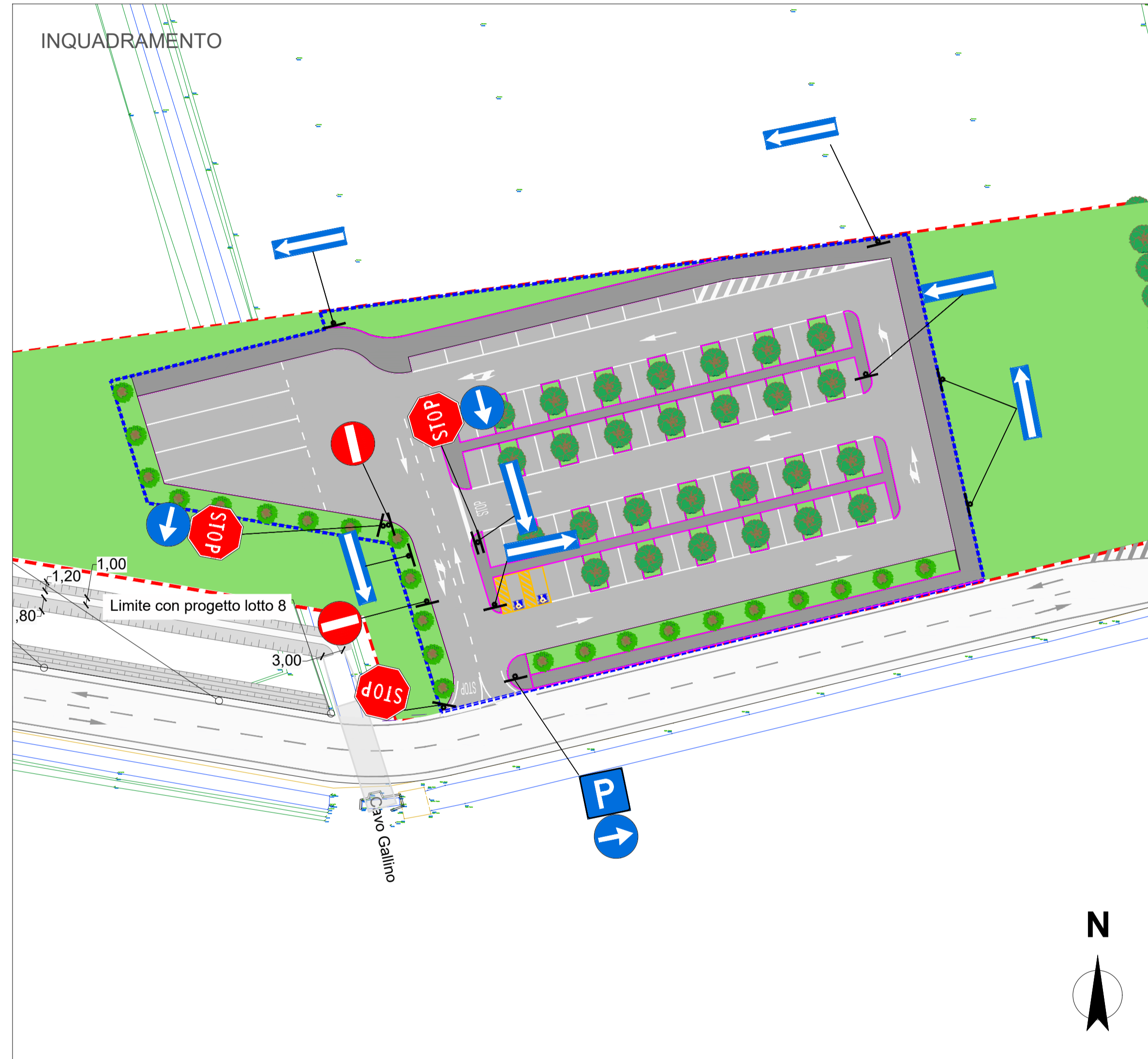





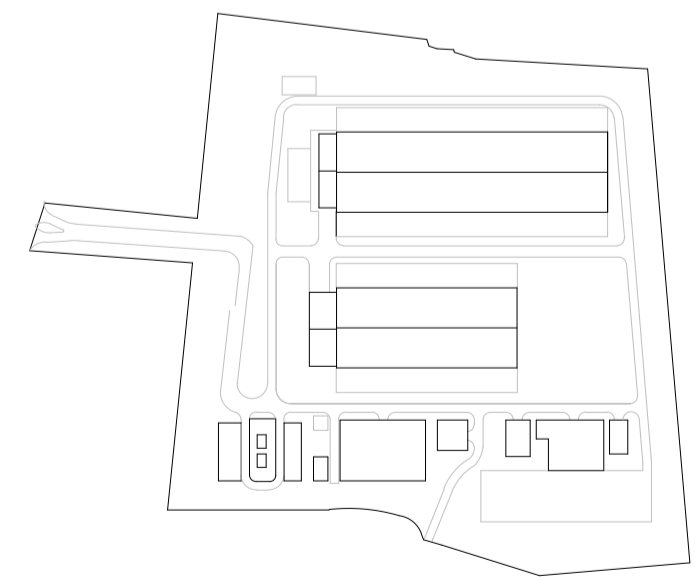
DIREZIONE OBBLIGATORIA DESTRA Fig. Il 80/c Art.122 - Indica l'obbligo di voltare a destra.



Sostegni tubolari di diametro 48-60 mm e di qualsiasi altezza e dimensione, con fondazione in calcestruzzo cementizio di dimensioni non inferiori a 0,30x0,30x0,50 m. n°=17

NOTA: per la corretta posa dei sostegni si dovrà seguire quanto contenuto all'interno dell'art.81-"Installazione dei segnali verticali" del Regolamento di esecuzione e di attuazione del codice della strada.
L'installazione dei pali di sostegno della segnaletica verticale dovrà garantire il corretto funzionamento delle barriere stradali di progetto assicurandone la larghezza operativa.



<p>COMUNE</p>  <p>COMUNE DI BORNASCO Provincia di Pavia</p>	
<p>COMMITTENTE</p>  <p>MICROSOFT Italy Srl Viale Pirelli, 21 Milano</p>	<p>COORDINAMENTO DELLA PROGETTAZIONE</p>  <p>RKD Design Srl Piazza Pietro Marcellini, 2 Roma</p>
<p>Adottato dal Consiglio Comunale con deliberazione n° _____ in data _____ Pubblicato dal _____ al _____ Approvato definitivamente dal C. C. con deliberazione n° _____ in data _____</p>	<p>PROGETTISTA: Ing. Michele Rossi Ordine degli Ingegneri della Provincia di Milano n°AS0000</p> <p>TRM Infrastrutture Territorio Ambiente SERVIZI DI INGEGNERIA Via Giuseppe Ferrari, 39, 20900 Monza (MB) Tel. 035/5900237 - Fax. 035/41017 ufficio_tecnico@trmgroup.org</p>
<p>PIANTA CHIAVE</p> 	

PROGETTO PIANO ATTUATIVO AMBITO DI TRASFORMAZIONE ATP1 CON DESTINAZIONE PRODUTTIVA	PROGETTO N. 21170
INDIRIZZO VIA DEI PIOPPI, BORNASCO	SCALA 1:500
TITOLO PIANO ATTUATIVO - INTEGRAZIONI	DATA 02.08.22
ELABORATO 7- OPERE PUBBLICHE VIA RIMEMBRANZE E PARCHEGGIO PUBBLICO - PLANIMETRIA DELLA SEGNALETICA	NUMERO ELABORATO L7-A5