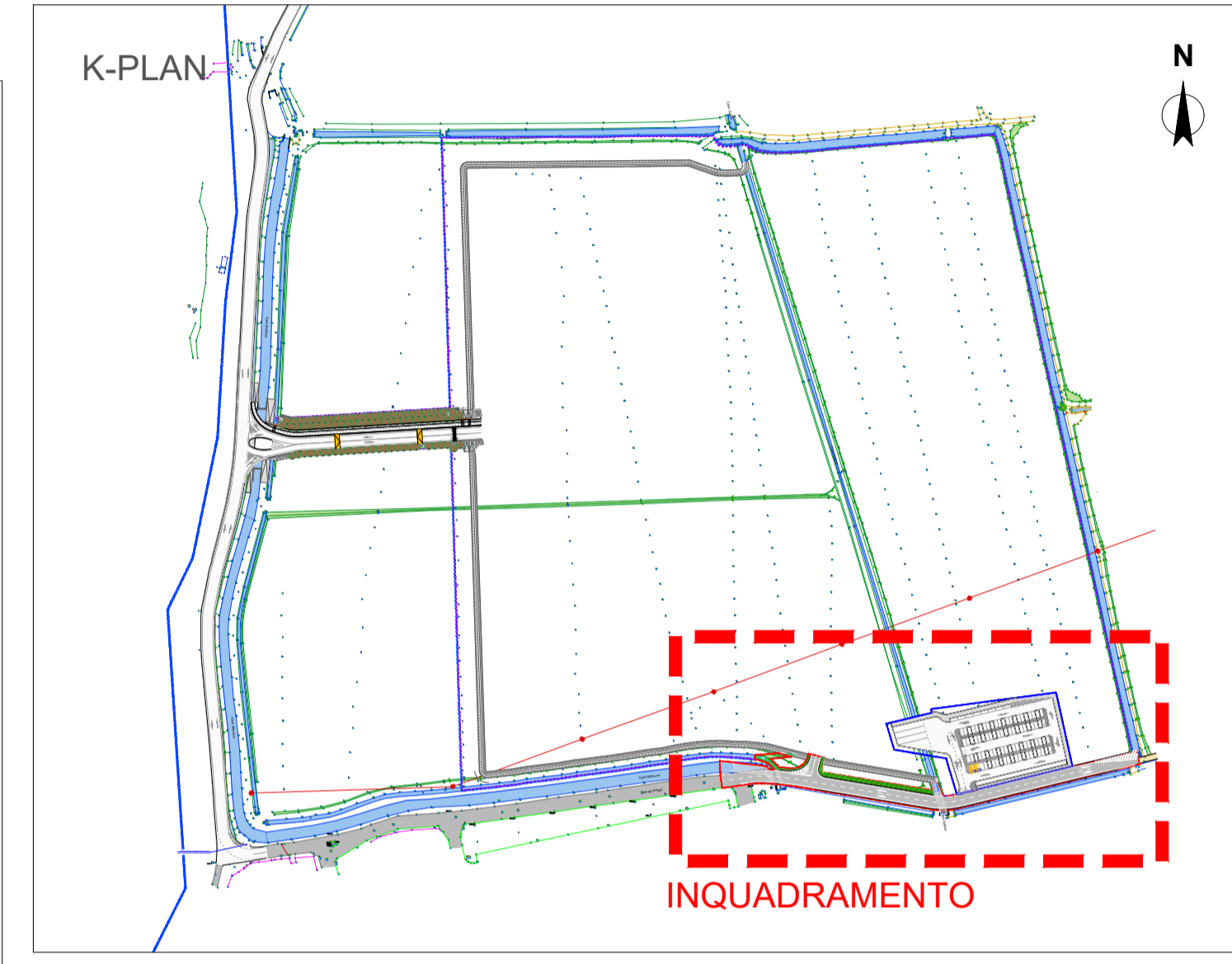
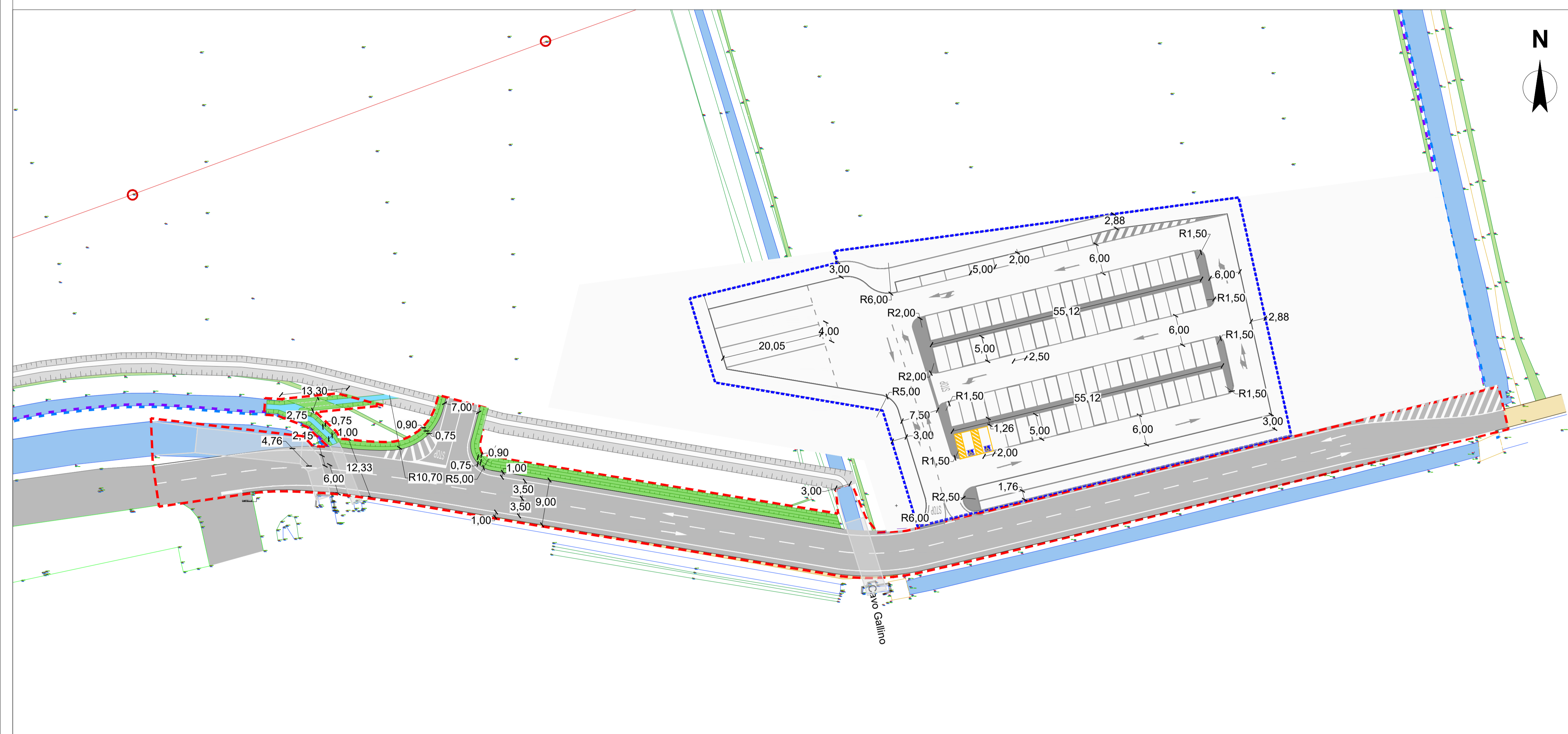
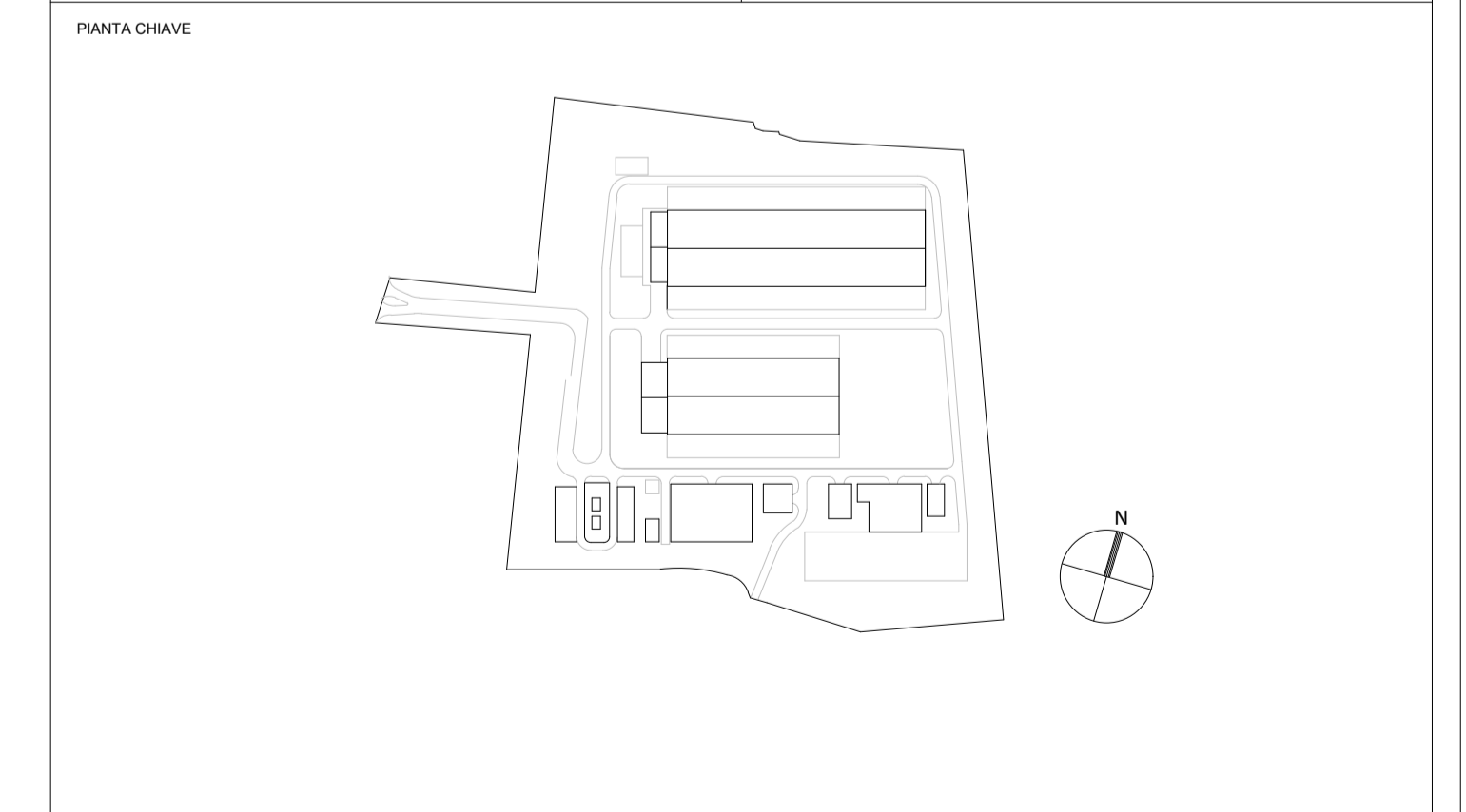


LEGENDA

- - - Limite di intervento
- ■ ■ Confine comunale
- ⋯ ⋯ ⋯ Limite ATP
- ⋯ ⋯ ⋯ Limite superficie fondiaria
- Pavimentazione stradale in c.b.
- Aree a verde
- Scarpate
- Alberatura e arbusti esistente
- Pioppo
- Acero campestre



| | |
|--|---|
|  <p>COMUNE DI BORNASCO Provincia di Pavia</p> | |
| <p>COMMITTENTE</p>  <p>MICROSOFT 4825 Italy Srl Viale Pirelli, 21 Milano</p> <p>+39 02 35591444</p> | <p>COORDINAMENTO DELLA PROGETTAZIONE</p>  <p>RKD Design Srl Piazza Pietro Marcellini, 2 Roma</p> <p>+39 345 2219472</p> |
| <p>Adottato dal Consiglio Comunale con deliberazione n° _____ in data _____ Pubblicato dal _____ al _____ Approvato definitivamente dal C. C. con deliberazione n° _____ in data _____</p> | <p>PROGETTISTA: Ing. Michele Rossi Ordine degli Ingegneri della Provincia di Milano n°AS0000</p>  <p>TRM Infrastrutture Territorio Ambiente SERVIZI DI INGEGNERIA Via Giuseppe Ferrari, 39, 20900 Monza (MB) Tel. 035/5900237 - Fax. 23140117 ufficio_tecnico@trmgroup.org</p> |



| | |
|--|--|
| <p>PROGETTO PIANO ATTUATIVO AMBITO DI TRASFORMAZIONE ATP1 CON DESTINAZIONE PRODUTTIVA</p> | <p>PROGETTO N. 21170</p> |
| <p>INDIRIZZO VIA DEI PIOPPI, BORNASCO</p> | <p>SCALA 1:500</p> |
| <p>TITOLO PIANO ATTUATIVO - INTEGRAZIONI</p> | <p>DATA 02.08.22</p> |
| <p>ELABORATO 8 - OPERE PUBBLICHE VIA DEI PIOPPI - PLANIMETRIA DI PROGETTO SU RILIEVO</p> | <p>NUMERO ELABORATO L8-A1</p> |
| <p>A1</p> | |

Tutte le dimensioni devono essere controllate in situ. Le quote figurate hanno preferenza sulle dimensioni riportate agli architetture. Questo disegno non sarà editato o modificato dal destinatario.