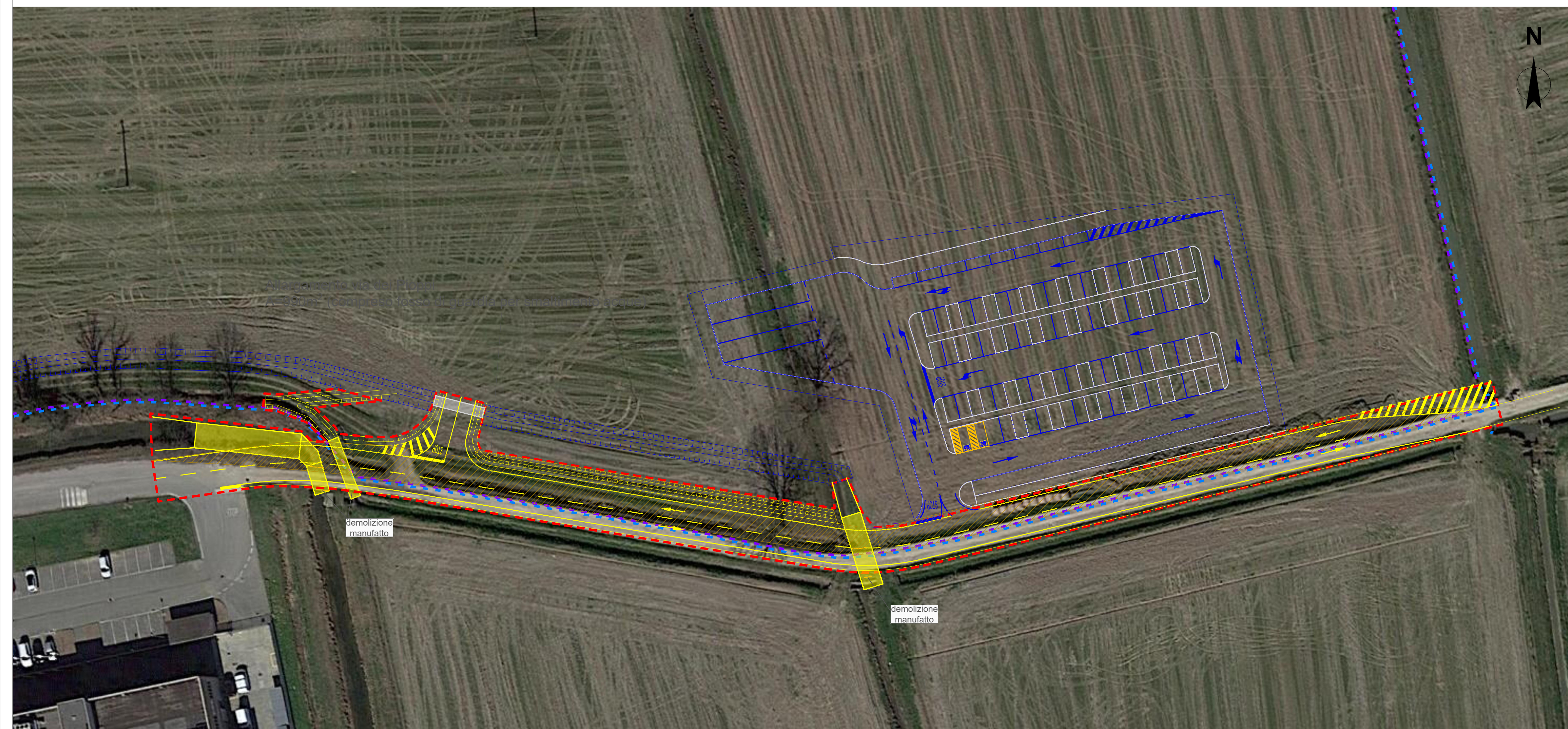




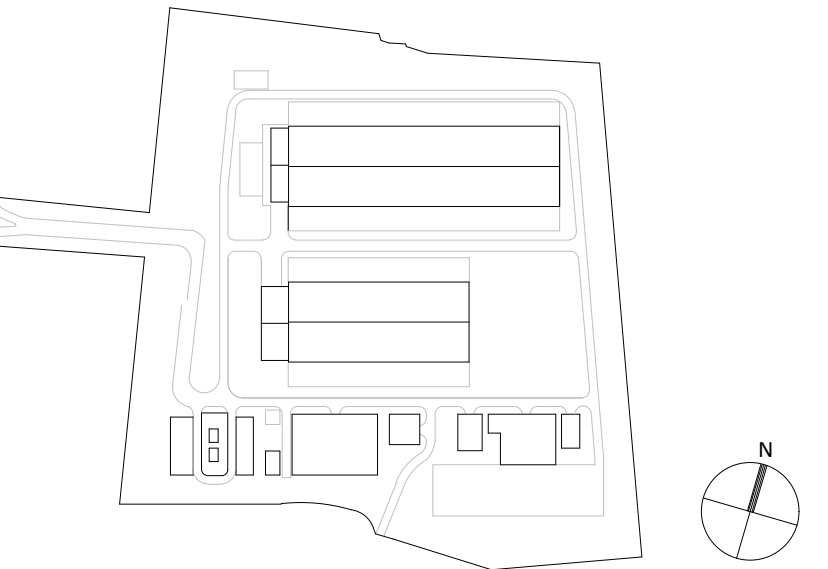


LEGENDA

- - - Limite di intervento
- ■ ■ Confine comunale
- · · · · Limite ATP
- · · · · Limite superficie fondiaria
- ■ ■ Elementi di progetto
- ■ ■ Elementi di progetto - altri lotti
- — — Elementi da demolire



 <p>COMUNE DI BORNASCO Provincia di Pavia</p>	
<p>COMMITTENTE</p>  <p>MICROSOFT 4225 Italy Srl Viale Pirelli, 21 Milano +39 02 35591444</p>	<p>COORDINAMENTO DELLA PROGETTAZIONE</p>  <p>RKD Design Srl Piazza Pietro Menali, 2 Roma +39 345 2219472</p>
<p>Adottato dal Consiglio Comunale con deliberazione n° _____ in data _____ Pubblicato dal _____ al _____ Approvato definitivamente dal C. C. con deliberazione n° _____ in data _____</p>	
<p>PROGETTISTA: Ing. Michele Rossi Ordine degli Ingegneri della Provincia di Milano n°AS0000</p>  <p>TRM Infrastrutture Territorio Ambiente SERVIZI DI INGEGNERIA Via Giuseppe Ferrari, 39, 20900 Monza (MB) Tel. 039/5900237 - Fax. 039/5900237 ufficio_tecnico@trmgroup.org</p>	
<p>PIANTA CHIAVE</p> 	
<p>PROGETTO PIANO ATTUATIVO AMBITO DI TRASFORMAZIONE ATP1 CON DESTINAZIONE PRODUTTIVA</p>	<p>PROGETTO N. 21170</p>
<p>INDIRIZZO VIA DEI PIOPPI, BORNASCO</p>	<p>SCALA 1:500</p>
<p>TITOLO PIANO ATTUATIVO - INTEGRAZIONI</p>	<p>DATA 02.08.22</p>
<p>ELABORATO 8 - OPERE PUBBLICHE VIA DEI PIOPPI - PLANIMETRIA DI SOVRAPPONIZIONE SU FOTO AEREA</p>	<p>NUMERO ELABORATO L8-A4</p>
<p><small>I diritti d'autore e la proprietà di questo disegno appartengono a RKD Architects, il cui previo consenso scritto è necessario per il suo utilizzo, riproduzione o pubblicazione in terzi. Tutti i diritti riservati dalla legge sul diritto d'autore e dalle convenzioni internazionali sul diritto d'autore sono riservati a RKD Architects e possono essere protetti da procedimenti giudiziari di risarcimento per danni alla reputazione e spese. I sistemi di gestione della qualità di RKD Architects sono certificati ISO 9001:2015.</small></p>	
<p>A1</p>	