






INQUADRAMENTO



Area di intervento

LEGENDA

-  Area disponibile
-  Cavidotto di connessione
-  Stazione di connessione
-  Confini provinciali
-  Confini comunali

CARTA DELLE IBA

-  Important bird area

Cartografia di base: IGM 1:25000, fonte SITR
 Cartografia tematica: Carta delle IBA, fonte SITR



REGIONE SICILIA
PROVINCIA DI CATANIA
 COMUNE DI RAMACCA
 COMUNE DI PATERNÒ
 COMUNE DI BELPASSO

OGGETTO

PROGETTO DI UN IMPIANTO AGRO-FOTOVOLTAICO PER UNA POTENZA NOMINALE DI 16,315 MWp (13 MW IN IMMISSIONE) INTEGRATO DA UN SISTEMA DI ACCUMULO DA 6,66 MW E RELATIVE OPERE DI CONNESSIONE DA REALIZZARSI NEI COMUNI DI RAMACCA, PATERNÒ E BELPASSO (CT)

STUDIO DI IMPATTO AMBIENTALE

PROPONENTE



TITOLO

CARTA DELLE IBA

PROGETTISTA

Dott. Ing. Girolamo Gorgone

Collaboratori

Dott. Carmelo Danilo Pileri
 Ing. Giocchino Ruisi
 All. Arch. Flavia Termini

Dott. Haritiana Ratsimba
 Dott. Giuseppina Brucato

CODICE ELABORATO

XL_T_13_A_S

SCALA 1:100000

n° Rev.	DESCRIZIONE REVISIONE	DATA	ELABORATO	VERIFICATO	APPROVATO

Rif. PROGETTO

N. _____

NOME FILE DI STAMPA

SCALA DI STAMPA DA FILE

